



แผนพัฒนาท้องถิ่น

(พ.ศ. 2566–2570)

เทศบาลตำบลกรูด

อำเภอกาญจนดิษฐ์ จังหวัดสุราษฎร์ธานี

ดาวน์โหลดรายละเอียดแผน (www.krut.go.th)

คำนำ

เนื่องด้วยพระราชบัญญัติเทศบาล พ.ศ. 2496 แก้ไขเพิ่มเติมถึง (ฉบับที่ 14) พ.ศ. 2562 มาตรา 50 (9) และพระราชบัญญัติกำหนดแผนและขั้นตอนการกระจายอำนาจให้แก่องค์กรปกครองส่วนท้องถิ่น พ.ศ. 2542 หมวด 2 มาตรา 16 (1) ประกอบกับระเบียบกระทรวงมหาดไทย ว่าด้วยการจัดทำแผนพัฒนาขององค์กรปกครองส่วนท้องถิ่น พ.ศ. 2548 แก้ไขเพิ่มเติมถึง(ฉบับที่ 3) พ.ศ. 2561 ได้กำหนดให้องค์กรปกครองส่วนท้องถิ่น มีอำนาจและหน้าที่ในการจัดทำแผนพัฒนาท้องถิ่นของตนเอง แผนพัฒนาท้องถิ่นนั้น โดยคณะกรรมการพัฒนาท้องถิ่นจัดประชุมประชาคมท้องถิ่น ส่วนราชการ และรัฐวิสาหกิจที่เกี่ยวข้อง เพื่อแจ้งแนวทางพัฒนาท้องถิ่น รับทราบปัญหา ความต้องการ ประเด็น การพัฒนาและประเด็นที่เกี่ยวข้องตลอดจนความช่วยเหลือทางวิชาการ และแนวทางปฏิบัติที่เหมาะสมกับสภาพพื้นที่เพื่อนำมากำหนดแนวทางการจัดทำแผนพัฒนาท้องถิ่น โดยให้นำข้อมูลพื้นฐานในการพัฒนาจากหน่วยงานต่างๆ และข้อมูลในแผนพัฒนาหมู่บ้านหรือแผนชุมชนมาพิจารณาประกอบการจัดทำแผนพัฒนาท้องถิ่น

เพื่อให้การดำเนินการให้เป็นไปตามกฎหมายดังกล่าว จึงต้องจัดทำแผนพัฒนาท้องถิ่น (พ.ศ. 2566 – 2570) ขึ้น เพื่อใช้เป็นเครื่องมือในการจัดทำงบประมาณรายจ่ายประจำปี และพร้อมที่จะนำไปสู่การปฏิบัติและสามารถใช้ในการประสานแผนการพัฒนาท้องถิ่นได้อย่างมีประสิทธิภาพและประสิทธิผล ตามนโยบายที่คณะผู้บริหารหวังที่จะทำให้เกิดการพัฒนาในท้องถิ่น

เทศบาลตำบลกรูด จึงหวังเป็นอย่างยิ่งว่าแผนพัฒนาท้องถิ่น (พ.ศ.2566 – 2570) เทศบาลตำบลกรูด ฉบับนี้จะเป็นแนวทางในการพัฒนาเทศบาลที่มีประสิทธิภาพและตอบสนองความต้องการของประชาชนอย่างแท้จริงต่อไป

เทศบาลตำบลกรูด

สารบัญ

เรื่อง	หน้า
ส่วนที่ 1 สภาพทั่วไปและข้อมูลพื้นฐาน	1
ส่วนที่ 2 ยุทธศาสตร์การพัฒนากองครักษ์ปกครองส่วนท้องถิ่น	41
ส่วนที่ 3 การนำแผนพัฒนาท้องถิ่นไปสู่การปฏิบัติ	78
ส่วนที่ 4 การติดตามและประเมินผล	168

ส่วนที่ 1

สภาพทั่วไปและข้อมูลพื้นฐาน

1. ด้านกายภาพ

1.1 ที่ตั้ง

เทศบาลตำบลกรูดเดิมคือองค์การบริหารส่วนตำบล ซึ่งได้จัดตั้งขึ้นโดยพระราชบัญญัติสภาตำบลและองค์การบริหารส่วนตำบล พ.ศ. 2537 เมื่อวันที่ 2 มีนาคม พ.ศ. 2538 และได้ยกฐานะเป็นเทศบาลตำบลกรูด เมื่อวันที่ 7 ตุลาคม 2554 มีพื้นที่ความรับผิดชอบทั้งหมด 10 หมู่บ้าน อยู่ในเขตพื้นที่เทศบาลตำบลกรูดทั้งหมด

ตำบลกรูดเป็นตำบลหนึ่งของอำเภอกาญจนดิษฐ์ จังหวัดสุราษฎร์ธานี ตั้งอยู่ทางทิศตะวันออกเฉียงใต้ของอำเภอกาญจนดิษฐ์ และอยู่ทางทิศตะวันออกของจังหวัดสุราษฎร์ธานี ห่างจากที่ว่าการอำเภอประมาณ 12 กิโลเมตร มีถนนสาย 44 (ชาร์เตอร์นซีบอร์ด) ตัดผ่าน มีถนนสายหลักคือถนนทางหลวงแผ่นดินหมายเลข 4010 และทางหลวงแผ่นดินหมายเลข 4143 บรรจบกัน และขยายตัวออกไปตามถนนสายรองในบริเวณทางหลวงชนบท สก 3011 มีเนื้อที่ประมาณ 84.70 ตารางกิโลเมตร หรือประมาณ 52,937.5 ไร่

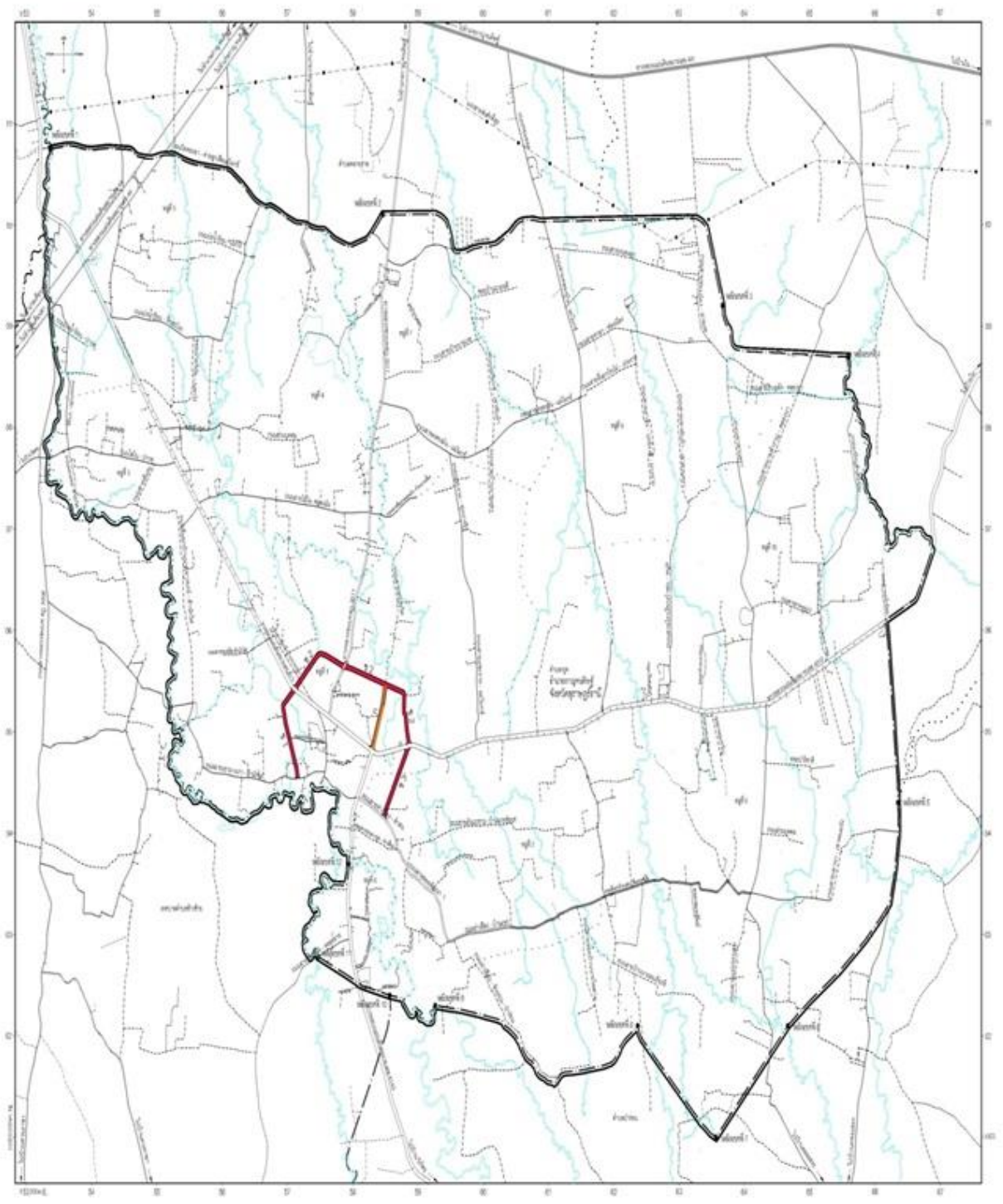
อาณาเขตของตำบลกรูด

ทิศเหนือ	ติดต่อกับตำบลปลายวาสและตำบลกะแดะ
ทิศใต้	ติดต่อกับตำบลป่าร้อน
ทิศตะวันออก	ติดต่อกับตำบลท่าอุแท
ทิศตะวันตก	ติดต่อกับตำบลช้างซ้าย

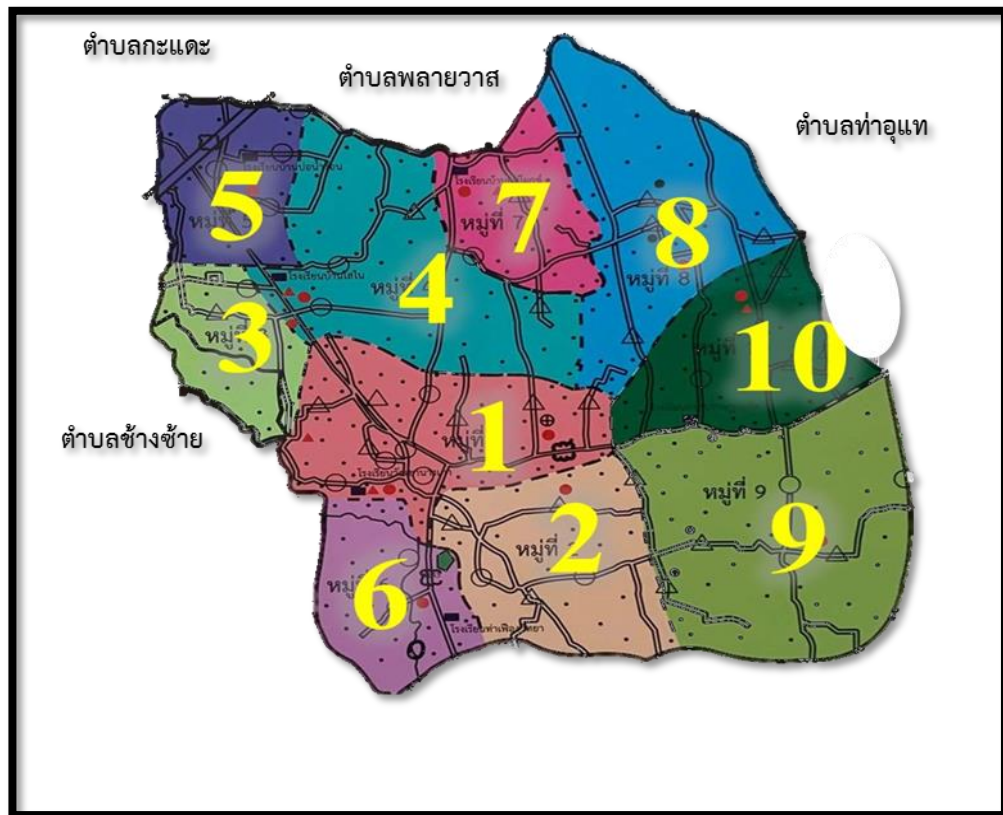
ตารางพื้นที่ของหมู่บ้าน 10 หมู่บ้าน มีพื้นที่ 84.70 ตารางกิโลเมตร หรือ ประมาณ 52,937.5 ไร่ โดยประมาณ ดังนี้

หมู่ที่	ชื่อหมู่บ้าน	เนื้อที่อันดับ
9	บ้านกำสน	1
4	บ้านไสใน	2
10	บ้านสวนตรา	3
8	เขาพับผ้า	4
1	บ้านกรูด	5
2	บ้านท่าเฟือง	6
7	บ้านแม่โมกข์	7
5	บ้านบ่อน้ำร้อน	8
3	บ้านปากคู	9
6	บ้านท่าเฟือง	10

แผนที่ตำบลกรุดสังเขป อำเภอกาญจนดิษฐ์ จังหวัดสุราษฎร์ธานี



แผนที่ตำบลกรุดสังเขป อำเภอกาญจนดิษฐ์ จังหวัดสุราษฎร์ธานี



คำขวัญตำบลกรุด

“เขานางเกษมมีตำนาน สืบสานรดน้ำผู้สูงอายุน้ำพุร้อนธรรมชาติ
ทะนงองอาจค่ายลูกเสือ สระกว้างเหลือหนองใหญ่กีฬา 4 วัยตำบลกรุด”

1.2 ลักษณะภูมิประเทศ

สภาพพื้นที่ของเทศบาลตำบลกรุดเป็นที่ราบสูงสลับที่ราบลุ่ม และเนินเขาโดยบริเวณตอนกลางตำบลมีภูเขาที่สำคัญ ได้แก่ เขานายายอน เขาทุ่งนางลิง เขาสวนตรา ส่วนที่ราบลุ่มมีลักษณะเป็นแอ่งกระทะ รองรับน้ำจากพื้นที่ ตำบลคลองสระ และตำบลป่าร้อน

1.3 ลักษณะภูมิอากาศ

ตำบลกรุดตั้งอยู่ภาคใต้ตอนบน ลักษณะภูมิอากาศเป็นแบบมรสุมเขตร้อน ฤดูร้อน เริ่มตั้งแต่เดือนมกราคมถึงเดือนมิถุนายน ฤดูฝน เริ่มตั้งแต่เดือนกรกฎาคมถึงเดือนธันวาคม จะเกิดน้ำท่วมบริเวณตำบลเป็นประจำทุกปี

1.4 ลักษณะของดิน

ลักษณะธรณีวิทยาของตำบลกรูด หินที่แก่ที่สุดและเกิดเป็นเขาลูกโดดกระจัดกระจายในพื้นที่ได้แก่ หินในยุคเพอร์เมียน เป็นหินปูน หินปูนตกผลึกใหม่ สีเทา หินดินดาน หินดินดานเนื้อฟิลไลต์ หินทราย หินทรายแปง หินดินดานเนื้อทัฟฟ์ นอกนั้นเป็นหินเกิดใหม่ ได้แก่ ตะกอนเศษหินเชิงเขา ตะกอนที่ราบลุ่มแม่น้ำ กรวดทราย ทรายแปง และดินเหนียวและตะกอนน้ำพา เป็นตะกอนน้ำพัดพาประกอบด้วยทรายปนดินเหนียว และดินเหนียวปนทราย มีลูกรังและกรวด

1.5 ลักษณะของแหล่งน้ำ

ตำบลกรูดมีแหล่งน้ำที่สำคัญดังนี้

- คลอง

3 สาย

ก) คลองหวาด(คลองกะแต)ไหลต่อเนื่องจากตำบลปาร่อน ไหลผ่าน หมู่ที่ 6,2,1,3,5 ตำบลกรูด มีน้ำใช้ตลอดปี ไหลสู่ตำบลกะแต

ข) คลองนางแล ไหลผ่าน หมู่ที่ 9,2,1,4,5, ตำบลกรูดหน้าแล้งน้ำแห้งขอด มีน้ำขังเป็นแอ่ง ไหลสู่ตำบลพลายวาส

ค) คลองกำสน ไหลผ่าน หมู่ที่ 9,10,8,7 ตำบลกรูด หน้าแล้งน้ำแห้งขอด มีน้ำขังเป็นแอ่งไหลสู่ตำบลท่าอุแท

- ประปาผิวดิน	8	แห่ง
- ประปาบาดาล	10	แห่ง
- บ่อน้ำตื้น	630	แห่ง
- บ่อโยก	27	แห่ง
- ฝาย	14	แห่ง
- สระน้ำ	3	แห่ง

1.6 ลักษณะของไม้/ป่าไม้

สภาพพื้นที่ของเทศบาลตำบลกรูด เป็นที่ราบสูงสลับที่ราบลุ่ม และเนินเขาโดยบริเวณตอนกลางตำบลมีภูเขาที่สำคัญ ได้แก่ เขานายายอน เขาทุ่งนางลิง เขาสวนตรา นอกจากนี้พื้นที่บางส่วนบริเวณตอนกลางของตำบลมีลักษณะเป็นพื้นที่ป่าไม้ เช่น บริเวณค่ายลูกเสือแม่โมกข์ ลักษณะป่าพุ่มไม้หลากหลายชนิดเกิดขึ้น เกิดแหล่งน้ำธรรมชาติที่ราษฎรภายในหมู่บ้านใช้ร่วมกันโดยดึงน้ำมาใช้ผ่านระบบประปาผิวดิน

2. ด้านการเมืองการปกครอง

2.1 เขตการปกครอง

เขตการปกครองตำบลกรูด แบ่งการปกครองเป็น 10 หมู่บ้าน มีพื้นที่ 84.70 ตารางกิโลเมตร หรือประมาณ 52,937.5 ไร่ โดยแบ่งพื้นที่โดยประมาณดังนี้

หมู่ที่ 1 บ้านกรูด	พื้นที่รวม	9.82	ตารางกิโลเมตรหรือ	6,137.5	ไร่
หมู่ที่ 2 บ้านท่าเฟือง	พื้นที่รวม	8.83	ตารางกิโลเมตรหรือ	5,518.75	ไร่
หมู่ที่ 3 บ้านปากคู	พื้นที่รวม	2.64	ตารางกิโลเมตรหรือ	1,650.00	ไร่
หมู่ที่ 4 บ้านไสใน	พื้นที่รวม	14.02	ตารางกิโลเมตรหรือ	8,762.50	ไร่
หมู่ที่ 5 บ้านบ่อน้ำร้อน	พื้นที่รวม	5.94	ตารางกิโลเมตรหรือ	3,712.50	ไร่
หมู่ที่ 6 บ้านท่าเฟือง	พื้นที่รวม	1.30	ตารางกิโลเมตรหรือ	812.50	ไร่
หมู่ที่ 7 บ้านแม่โมกข์	พื้นที่รวม	6.18	ตารางกิโลเมตรหรือ	3,862.50	ไร่

หมู่ที่ 8 บ้านเขาพับผ้า	พื้นที่รวม	10.05	ตารางกิโลเมตรหรือ	6,281.25	ไร่
หมู่ที่ 9 บ้านกำสน	พื้นที่รวม	15.32	ตารางกิโลเมตรหรือ	9,575.00	ไร่
หมู่ที่ 10 บ้านสวนตรา	พื้นที่รวม	10.60	ตารางกิโลเมตรหรือ	6,625.00	ไร่

รายชื่อกำนัน-ผู้ใหญ่บ้านตำบลกรูด ประกอบตามตารางดังนี้

หมู่ที่	ชื่อหมู่บ้าน	ชื่อกำนัน/ผู้ใหญ่บ้าน	หมายเลขโทรศัพท์ติดต่อ
1	บ้านกรูด	นายนำโชค ผ่องแผ้ว (กำนันตำบลกรูด)	087-8861039
2	บ้านท่าเพื่อง	นายอดิศักดิ์ วิชัยดิษฐ์	083-5925230
3	บ้านปากคู	นายไพรัช พัฒน์เงิน	087-8892984
4	บ้านไสโน	นายขจร เสวตเวช	087-3882040
5	บ้านบ่อน้ำร้อน	นายไพรัตน์ ชูศักดิ์	084-8410830
6	บ้านท่าเพื่อง	นายกันยา มิตรรักษ์	087-8954200
7	บ้านแม่โมกข์	นายสุเมธ พรหมเจริญ	089-2899621
8	บ้านเขาพับผ้า	นายศักดิ์ชัย ชูแสงศรี	084-0520234
9	บ้านกำสน	นายเสริม ปัญญา	083-6352811
10	บ้านสวนตรา	นายอุทัย ทับราช	081-7283032

2.2 การเลือกตั้ง

2.2.1 การเลือกตั้งสมาชิกสภาท้องถิ่นหรือผู้บริหารท้องถิ่น

เทศบาลตำบลกรูด แบ่งเขตการเลือกตั้งออกเป็น 2 เขตการเลือกตั้ง โดยแบ่งตามลักษณะพื้นที่ติดต่อกันดังต่อไปนี้

เขตเลือกตั้งที่ 1

1. บ้านกรูด หมู่ 1
2. บ้านท่าเพื่อง หมู่ 2
3. บ้านปากคู หมู่ 3
4. บ้านท่าเพื่อง หมู่ 6
5. บ้านกำสน หมู่ 9

เขตเลือกตั้งที่ 2

1. บ้านไสโน หมู่ 4
2. บ้านบ่อน้ำร้อน หมู่ 5
3. บ้านแม่โมกข์ หมู่ 7
4. บ้านเขาพับผ้า หมู่ 8
5. บ้านสวนตรา หมู่ 10

สรุปผลการใช้สิทธิลงคะแนนเลือกตั้ง สมาชิกสภาเทศบาลและนายกเทศมนตรี

กรณีคณะกรรมการการเลือกตั้งประกาศกำหนดให้มีการเลือกตั้งตามมาตรา 142 แห่งพระราชบัญญัติการเลือกตั้งสมาชิกสภาท้องถิ่นหรือผู้บริหารท้องถิ่น พ.ศ. 2562 เมื่อวันที่ 28 มีนาคม 2564

ประเภทเลือกตั้ง	เขตที่	จำนวนผู้มีสิทธิเลือกตั้ง ในบัญชีรายชื่อ	จำนวนผู้มีสิทธิฯที่มาขอ แสดงตนรับบัตรเลือกตั้ง	ร้อยละ การใช้สิทธิ
นายกเทศมนตรีตำบลกรูด	-	7,465	6,551	87.76
สมาชิกสภาเทศบาลตำบลกรูด	1	3,881	3,420	88.12
	2	3,584	3,130	87.33

จากตาราง สรุป

ผลการใช้สิทธิลงคะแนนเลือกตั้ง สมาชิกสภาเทศบาลและนายกเทศมนตรีตำบลกรูด ซึ่งเป็นการเลือกตั้งครั้งที่ 2 หลังจากการยกฐานะเป็นเทศบาล เมื่อวันที่ 25 มีนาคม 2555 เว้นระยะห่างถึง 9 ปี การเลือกตั้งสมาชิกสภาเทศบาลและนายกเทศมนตรีครั้งนี้มีผู้ใช้สิทธิเลือกตั้งที่มีอายุ 18 ปีบริบูรณ์ในวันเลือกตั้ง และมีชื่ออยู่ในทะเบียนบ้านในเขตเลือกตั้งมาแล้วติดต่อกันไม่น้อยกว่า 1 ปี นับถึงวันเลือกตั้งตามพระราชบัญญัติการเลือกตั้งสมาชิกสภาท้องถิ่นหรือผู้บริหารท้องถิ่น พ.ศ. 2562 โดยคณะกรรมการการเลือกตั้งได้กำหนดให้องค์กรปกครองส่วนท้องถิ่น ประเภทเทศบาล จัดให้มีการเลือกตั้งคือวันที่ 28 มีนาคม 2564

การเลือกตั้งนายกเทศมนตรีตำบลกรูด จำนวนข้อมูลประชากรที่มีสิทธิเลือกตั้งในเขตเทศบาลตำบลกรูดที่สามารถเลือกนายกเทศมนตรีตำบลกรูด มีจำนวนทั้งสิ้น 7,465 คน โดยมีผู้มาแสดงตนเพื่อรับบัตรเลือกตั้งจำนวน 6,551 คน คิดเป็นร้อยละ 87.76 ของการเลือกตั้ง

การเลือกตั้งสมาชิกสภาเทศบาลตำบลกรูด เขต 1 จำนวนข้อมูลประชากรที่มีสิทธิเลือกตั้งในเขต 1 ที่สามารถเลือกสมาชิกสภาเทศบาล มีจำนวนทั้งสิ้น 3,881 คน โดยมีผู้มาแสดงตนเพื่อรับบัตรเลือกตั้ง จำนวน 3,420 คน คิดเป็นร้อยละ 88.12 ของการเลือกตั้ง

การเลือกตั้งสมาชิกสภาเทศบาลตำบลกรูด เขต 2 จำนวนข้อมูลประชากรที่มีสิทธิเลือกตั้งในเขต 2 ที่สามารถเลือกสมาชิกสภาเทศบาล มีจำนวนทั้งสิ้น 3,584 คน โดยมีผู้มาแสดงตนเพื่อรับบัตรเลือกตั้ง จำนวน 3,130 คน คิดเป็นร้อยละ 87.33 ของการเลือกตั้ง

สรุปผลคะแนนเลือกตั้งนายกเทศมนตรีตำบลกรูด

ที่	ชื่อผู้สมัคร	หมายเลขประจำตัวผู้สมัคร	ได้คะแนน	ผลการเลือกตั้ง
1	นายจรงค์ ชุมสุข	2	3,544	ได้รับเลือกตั้ง
2	นายโกวิทย์ วัชรสวัสดิ์	1	2,817	ไม่ได้รับเลือกตั้ง

จากตาราง สรุป

นายจรงค์ ชุมสุข ผู้สมัครเลือกตั้งตำแหน่งนายกเทศมนตรี หมายเลข 2 ได้คะแนน 3,544 คะแนน จากผู้มีสิทธิเลือกตั้งในบัญชีรายชื่อ 7,465 คน คิดเป็นร้อยละ 47.61 และจำนวนผู้มีสิทธิฯที่มาขอแสดงตนรับบัตรเลือกตั้ง 6,551 คน คิดเป็นร้อยละ 54.25

นายโกวิทย์ วัชรสวัสดิ์ ผู้สมัครเลือกตั้งตำแหน่งนายกเทศมนตรี หมายเลข 1 ได้คะแนน 2,817 คะแนน จากผู้มีสิทธิเลือกตั้งในบัญชีรายชื่อ 7,465 คน คิดเป็นร้อยละ 37.74 และจำนวนผู้มีสิทธิฯที่มาขอแสดงตนรับบัตรเลือกตั้ง 6,551 คน คิดเป็นร้อยละ 43.00

สรุปผลคะแนนเลือกตั้งสมาชิกสภาเทศบาลตำบลกรูด เขต 1

ที่	ชื่อผู้สมัคร	หมายเลขประจำตัวผู้สมัคร	ได้คะแนน	ผลการเลือกตั้ง
1	นายสุรศักดิ์ ชูศักดิ์	1	1,760	ได้รับเลือกตั้ง
2	นายสหัส จันทร์เพ็ง	5	1,727	
3	นายสัมฤทธิ์ หิรัญเรือง	6	1,535	
4	นายสฤษฎชัย นวลฤกษ์	2	1,530	
5	นายมนู สุราราชภรณ์	3	1,392	
6	นายวนารัตน์ พรหมเจริญ	11	1,283	
7	นางลัดดาวรรณ เพชรคุต	4	1,256	ไม่ได้รับเลือกตั้ง
8	นายประยุทธ ผ่องแก้ว	7	1,215	
9	นายวิรุต สกุลพันธ์	12	1,185	
10	นางเยาวพรรณ เดชนาวา	9	1,148	
11	นายสมโชค สังข์สำราญ	8	1,119	
12	นายฉัตรชัย สุทธิnun	10	987	

จากตาราง สรุป

ผลการเลือกตั้งสมาชิกสภาเทศบาลตำบลกรูดเขต 1 มีผู้ได้รับเลือกตั้งทั้งหมด 6 คน ดังนี้

ลำดับที่ 1 นายสุรศักดิ์ ชูศักดิ์ ผู้สมัครเลือกตั้งตำแหน่งสมาชิกสภาเทศบาล เขต 1 หมายเลข 1 ได้คะแนน 1,760 คะแนน จากผู้มีสิทธิเลือกตั้งในบัญชีรายชื่อเขต 1 จำนวน 3,881 คน คิดเป็นร้อยละ 45.35 และจำนวนผู้มีสิทธิที่มาขอแสดงตนรับบัตรเลือกตั้ง 3,420 คน คิดเป็นร้อยละ 51.46

ลำดับที่ 2 นายสหัส จันทร์เพ็ง ผู้สมัครเลือกตั้งตำแหน่งสมาชิกสภาเทศบาล เขต 1 หมายเลข 5 ได้คะแนน 1,727 คะแนน จากผู้มีสิทธิเลือกตั้งในบัญชีรายชื่อเขต 1 จำนวน 3,881 คน คิดเป็นร้อยละ 44.50 และจำนวนผู้มีสิทธิที่มาขอแสดงตนรับบัตรเลือกตั้ง 3,420 คน คิดเป็นร้อยละ 50.50

ลำดับที่ 3 นายสัมฤทธิ์ หิรัญเรือง ผู้สมัครเลือกตั้งตำแหน่งสมาชิกสภาเทศบาล เขต 1 หมายเลข 6 ได้คะแนน 1,535 คะแนน จากผู้มีสิทธิเลือกตั้งในบัญชีรายชื่อเขต 1 จำนวน 3,881 คน คิดเป็นร้อยละ 39.55 และจำนวนผู้มีสิทธิที่มาขอแสดงตนรับบัตรเลือกตั้ง 3,420 คน คิดเป็นร้อยละ 44.88

ลำดับที่ 4 นายสฤษฎชัย นวลฤกษ์ ผู้สมัครเลือกตั้งตำแหน่งสมาชิกสภาเทศบาล เขต 1 หมายเลข 2 ได้คะแนน 1,530 คะแนน จากผู้มีสิทธิเลือกตั้งในบัญชีรายชื่อเขต 1 จำนวน 3,881 คน คิดเป็นร้อยละ 39.42 และจำนวนผู้มีสิทธิที่มาขอแสดงตนรับบัตรเลือกตั้ง 3,420 คน คิดเป็นร้อยละ 44.74

ลำดับที่ 5 นายมนู สุราราชภรณ์ ผู้สมัครเลือกตั้งตำแหน่งสมาชิกสภาเทศบาล เขต 1 หมายเลข 3 ได้คะแนน 1,392 คะแนน จากผู้มีสิทธิเลือกตั้งในบัญชีรายชื่อเขต 1 จำนวน 3,881 คน คิดเป็นร้อยละ 35.87 และจำนวนผู้มีสิทธิที่มาขอแสดงตนรับบัตรเลือกตั้ง 3,420 คน คิดเป็นร้อยละ 40.70

ลำดับที่ 6 นายวนารัตน์ พรหมเจริญ ผู้สมัครเลือกตั้งตำแหน่งสมาชิกสภาเทศบาล เขต 1 หมายเลข 11 ได้คะแนน 1,283 คะแนน จากผู้มีสิทธิเลือกตั้งในบัญชีรายชื่อเขต 1 จำนวน 3,881 คน คิดเป็นร้อยละ 33.06 และจำนวนผู้มีสิทธิที่มาขอแสดงตนรับบัตรเลือกตั้ง 3,420 คน คิดเป็นร้อยละ 37.51

สรุปผลคะแนนเลือกตั้งสมาชิกสภาเทศบาลตำบลกรูด เขต 2

ที่	ชื่อผู้สมัคร	หมายเลขประจำตัวผู้สมัคร	ได้คะแนน	ผลการเลือกตั้ง
1	นายสันติ เมืองขำ	11	1,816	ได้รับเลือกตั้ง
2	นายศรชัย หนูรักษ์	12	1,642	
3	นายประยงค์ เพชรหนู	9	1,591	
4	นายวิสุทธิ พัฒน์จิ้น	7	1,377	
5	นายสายัณห์ เมืองขำ	10	1,366	
6	นายประชุม สังข์สำราญ	8	1,360	
7	นายสาโรจน์ มากเกลื่อน	5	1,246	ไม่ได้รับเลือกตั้ง
8	นายมนตรี พัฒน์จิ้น	4	1,081	
9	นายชำนาญ อิมจร	3	1,067	
10	นายสุเชาว์ ปานแดง	2	1,001	
11	นายถาวรศักดิ์ ผ่องแผ้ว	1	868	
12	นายทวีศักดิ์ เจ๊ะยะหลี	6	841	

จากตาราง สรุป

ผลการเลือกตั้งสมาชิกสภาเทศบาลตำบลกรูดเขต 1 มีผู้ได้รับเลือกตั้งทั้งหมด 6 คน ดังนี้

ลำดับที่ 1 นายสันติ เมืองขำ ผู้สมัครเลือกตั้งตำแหน่งสมาชิกสภาเทศบาล เขต 2 หมายเลข 1 ได้คะแนน 1,816 คะแนน จากผู้มีสิทธิเลือกตั้งในบัญชีรายชื่อเขต 2 จำนวน 3,584 คน คิดเป็นร้อยละ 50.67 และจำนวนผู้มีสิทธิที่มาขอแสดงตนรับบัตรเลือกตั้ง 3,130 คน คิดเป็นร้อยละ 58.02

ลำดับที่ 2 นายศรชัย หนูรักษ์ ผู้สมัครเลือกตั้งตำแหน่งสมาชิกสภาเทศบาล เขต 2 หมายเลข 12 ได้คะแนน 1,642 คะแนน จากผู้มีสิทธิเลือกตั้งในบัญชีรายชื่อเขต 2 จำนวน 3,584 คน คิดเป็นร้อยละ 45.81 และจำนวนผู้มีสิทธิที่มาขอแสดงตนรับบัตรเลือกตั้ง 3,130 คน คิดเป็นร้อยละ 52.46

ลำดับที่ 3 นายประยงค์ เพชรหนู ผู้สมัครเลือกตั้งตำแหน่งสมาชิกสภาเทศบาล เขต 2 หมายเลข 9 ได้คะแนน 1,591 คะแนน จากผู้มีสิทธิเลือกตั้งในบัญชีรายชื่อเขต 2 จำนวน 3,584 คน คิดเป็นร้อยละ 44.39 และจำนวนผู้มีสิทธิที่มาขอแสดงตนรับบัตรเลือกตั้ง 3,130 คน คิดเป็นร้อยละ 50.83

ลำดับที่ 4 นายวิสุทธิ พัฒน์จิ้น ผู้สมัครเลือกตั้งตำแหน่งสมาชิกสภาเทศบาล เขต 2 หมายเลข 7 ได้คะแนน 1,377 คะแนน จากผู้มีสิทธิเลือกตั้งในบัญชีรายชื่อเขต 2 จำนวน 3,584 คน คิดเป็นร้อยละ 38.42 และจำนวนผู้มีสิทธิที่มาขอแสดงตนรับบัตรเลือกตั้ง 3,130 คน คิดเป็นร้อยละ 43.99

ลำดับที่ 5 นายสายัณห์ เมืองขำ ผู้สมัครเลือกตั้งตำแหน่งสมาชิกสภาเทศบาล เขต 2 หมายเลข 10 ได้คะแนน 1,366 คะแนน จากผู้มีสิทธิเลือกตั้งในบัญชีรายชื่อเขต 2 จำนวน 3,584 คน คิดเป็นร้อยละ 38.12 และจำนวนผู้มีสิทธิที่มาขอแสดงตนรับบัตรเลือกตั้ง 3,130 คน คิดเป็นร้อยละ 43.64

ลำดับที่ 6 นายประชุม สังข์สำราญ ผู้สมัครเลือกตั้งตำแหน่งสมาชิกสภาเทศบาล เขต 2 หมายเลข 8 ได้คะแนน 1,360 คะแนน จากผู้มีสิทธิเลือกตั้งในบัญชีรายชื่อเขต 2 จำนวน 3,584 คน คิดเป็นร้อยละ 37.95 และจำนวนผู้มีสิทธิที่มาขอแสดงตนรับบัตรเลือกตั้ง 3,130 คน คิดเป็นร้อยละ 43.45

จำนวนสมาชิกสภา แบ่งเป็นปกครองเป็นสองเขต ดังนี้

เขตที่	หมู่บ้าน	รายชื่อสมาชิก
เขตที่ 1	บ้านกรูด หมู่ 1 บ้านท่าเพื่อง หมู่ 2 บ้านปากคู หมู่ 3 บ้านท่าเพื่อง หมู่ 6 บ้านกำสน หมู่ 9	1. นายสุรศักดิ์ ชูศักดิ์ 2. นายสหัส จันทร์เพ็ญ 3. นายสัมฤทธิ์ หิรัญเรือง 4. นายสมชัย นวลฤกษ์ 5. นายมนู สุราราชบุรี 6. นายวนารัตน์ พรหมเจริญ

เขตที่	หมู่บ้าน	รายชื่อสมาชิก
เขตที่ 2	1. บ้านไสใน หมู่ 4 2. บ้านบ่อน้ำร้อน หมู่ 5 3. บ้านแม่โมกข์ หมู่ 7 4. บ้านเขาพับผ้า หมู่ 8 5. บ้านสวนตรา หมู่ 10	1. นายสันติ เมืองขำ 2. นายศรชัย หนูรักษ์ 3. นายประยงค์ เพชรหนู 4. นายวิสุทธิ์ พัฒน์จิ้น 5. นายสายัณห์ เมืองขำ 6. นายประชุม สังข์สำราญ

2.2.2 ผลการเลือกตั้งนายกองค์การบริหารส่วนจังหวัดสุราษฎร์ธานี

ตามที่ได้มีการเลือกตั้งนายกองค์การบริหารส่วนจังหวัดสุราษฎร์ธานี กรณีคณะกรรมการการเลือกตั้งประกาศกำหนดให้มีการเลือกตั้งตามมาตรา 142 แห่งพระราชบัญญัติการเลือกตั้งสมาชิกสภาท้องถิ่นหรือผู้บริหารท้องถิ่น พ.ศ. 2562 เมื่อวันที่ 20 ธันวาคม 25663 และได้มีประกาศผลการเลือกตั้งเมื่อวันที่ 2 กุมภาพันธ์ 2564 ได้แก่ นายพงษ์ศักดิ์ จำแก้ว เป็นนายกองค์การบริหารส่วนจังหวัดสุราษฎร์ธานี

2.2.3 การเลือกตั้งสมาชิกสภาองค์การบริหารส่วนจังหวัดสุราษฎร์ธานี

จำนวนสมาชิกสภาองค์การบริหารส่วนจังหวัดสุราษฎร์ธานีที่จะพึงมีอำเภอกาญจนดิษฐ์ จำนวน 4 คน มีจำนวน 4 เขตเลือกตั้งดังนี้

เขตเลือกตั้งที่ 1 ประกอบด้วย เทศบาลตำบลกาญจนดิษฐ์ ตำบลปลายวาส เทศบาลตำบลช้างขวา

เขตเลือกตั้งที่ 2 ประกอบด้วย เทศบาลตำบลท่าทองใหม่ ตำบลท่าทองใหม่(เฉพาะนอกเขตเทศบาลตำบลท่าทองใหม่) ตำบลทุ่งกง ตำบลตะเคียนทอง ตำบลทุ่งรัง

เขตเลือกตั้งที่ 3 ประกอบด้วย เทศบาลตำบลกรูด ตำบลท่าทอง ตำบลท่าอู่แห

เขตเลือกตั้งที่ 4 ประกอบด้วยเทศบาลตำบลช้างซ้าย ตำบลปาร์อน ตำบลคลองสระ

สำหรับผลการเลือกตั้ง สมาชิกสภาจังหวัดสุราษฎร์ธานี เมื่อวันที่ 2 กุมภาพันธ์ 2564
อำเภอกาญจนดิษฐ์ ผู้ที่ได้รับการเลือกตั้งประกอบด้วย

เขต	1	นายธานี นวลวัฒน์
เขต	2	นางสาวสิริจันทร์ จำแก้ว
เขต	3	นายปรีชา เพชรรัตน์
เขต	4	นายนิโรธ นวลวัฒน์

2.2.3 การเลือกตั้งสมาชิกสภาผู้แทนราษฎรจังหวัดสุราษฎร์ธานี

สมาชิกสภาผู้แทนจังหวัดสุราษฎร์ธานี มี 6 เขตเลือกตั้ง (ปี พ.ศ. 2562) และมี
สมาชิกสภาผู้แทนราษฎรแบบแบ่งเขตได้ 6 คน จากทั้งหมด 350 คนทั่วประเทศในสภาผู้แทนราษฎรไทย เขต
เลือกตั้งประกอบด้วย

เขตเลือกตั้งที่ 1 : อำเภอเมืองสุราษฎร์ธานี

เขตเลือกตั้งที่ 2 : อำเภอดอนสัก, อำเภอเกาะสมุย, อำเภอเกาะพะงันและอำเภอกาญจนดิษฐ์(ยกเว้น
ตำบลทุ่งรัง ตำบลช้างซ้าย ตำบลช้างขวา ตำบลป่าร้อน และตำบลคลองสระ)

เขตเลือกตั้งที่ 3 : อำเภอบ้านนาสาร, อำเภอเวียงสระ และอำเภอกาญจนดิษฐ์ (เฉพาะตำบลทุ่งรัง
ตำบลช้างซ้าย ตำบลช้างขวา ตำบลป่าร้อน และตำบลคลองสระ)

เขตเลือกตั้งที่ 4 : อำเภอพุนพิน, อำเภอบ้านนาเดิม, อำเภอคีรีรัฐนิคม (ยกเว้นตำบลท่าขนอน ตำบล
น้ำหัก และตำบลบ้านยาง) และอำเภอเคียนซา (ยกเว้นตำบลบ้านเสด็จ)

เขตเลือกตั้งที่ 5 : อำเภอพระแสง, อำเภอชัยบุรี, อำเภอพนม, อำเภอบ้านตาขุน และอำเภอเคียนซา
(เฉพาะตำบลบ้านเสด็จ)

เขตเลือกตั้งที่ 6 : อำเภอไชยา, อำเภอท่าชนะ, อำเภอท่าฉาง, อำเภอวิภาวดี และอำเภอคีรีรัฐนิคม
(เฉพาะตำบลท่าขนอน ตำบลน้ำหัก และตำบลบ้านยาง)

สมาชิกสภาผู้แทนราษฎรจังหวัดสุราษฎร์ธานีจากการเลือกตั้งครั้งล่าสุด พ.ศ. 2562 (เมื่อวันที่ 24
มีนาคม 2562)

เขตเลือกตั้งที่ 1	นายภานุ	ศรีบุญศยกาญจน์
เขตเลือกตั้งที่ 2	นายวิวรรธน์	นิลวัชรมณี
เขตเลือกตั้งที่ 3	นางสาวชिरาภรณ์	กาญจนะ
เขตเลือกตั้งที่ 4	นายสมชาติ	ประดิษฐพร
เขตเลือกตั้งที่ 5	นายสินิตย์	เลิศไกร
เขตเลือกตั้งที่ 6	นายธีรภัทร	พริ้งศุลกะ

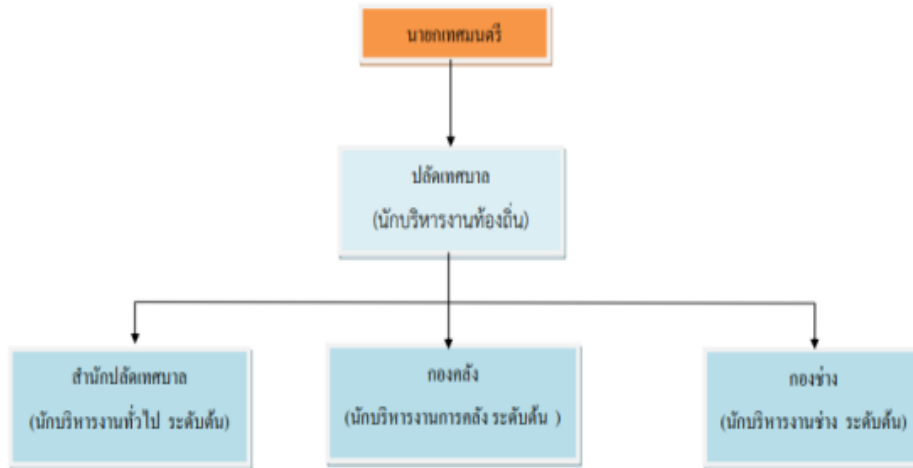
2.2 การบริหารงานของเทศบาลตำบลกรูด

1) ฝ่ายคณะผู้บริหาร

นายจรงค์ ชุมสุข	ตำแหน่ง	นายกเทศมนตรีตำบลกรูด
นายธนูศักดิ์ แพเพชรวง	ตำแหน่ง	รองนายกเทศมนตรีตำบลกรูด
นางหนึ่งฤทัย วิชัยดิษฐ	ตำแหน่ง	รองนายกเทศมนตรีตำบลกรูด
นายนิสิต แพเพชร	ตำแหน่ง	ที่ปรึกษานายกเทศมนตรีตำบลกรูด
นายณัฐพร ช่วยสัน	ตำแหน่ง	เลขานุการนายกเทศมนตรีตำบลกรูด

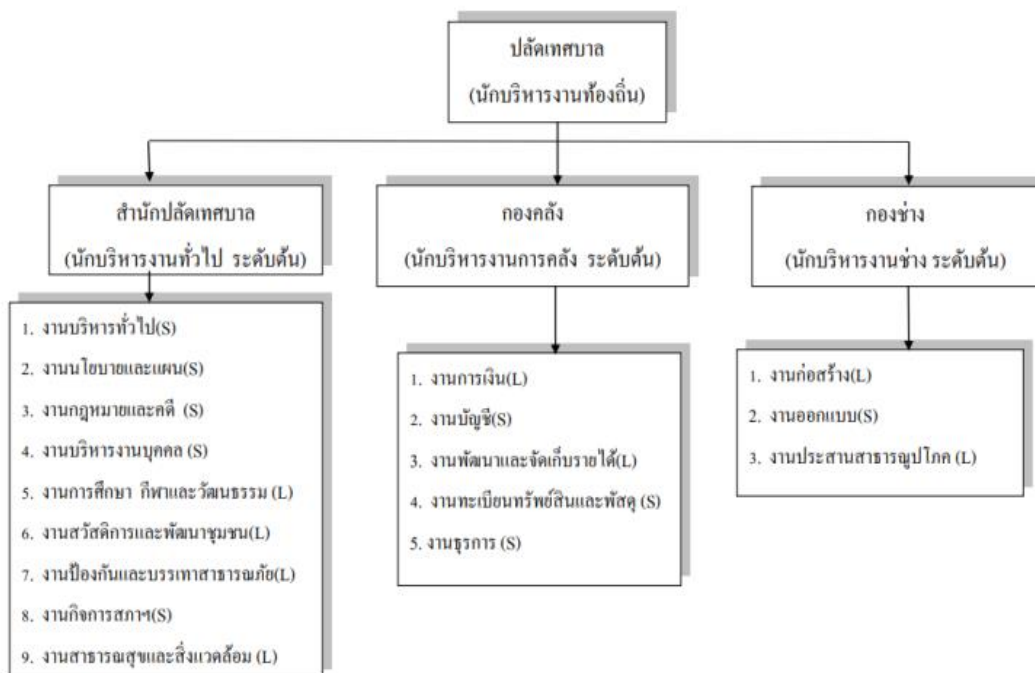
2) โครงสร้างส่วนราชการ

โครงสร้างการบริหารงานเทศบาลตำบลลพบุรี



- เทศบาลตำบลลพบุรีมีปลัดเทศบาลเป็นผู้ดูแลรับผิดชอบ รายงานโดยตรงต่อนายกเทศมนตรี แบ่งหน่วยงานภายในออกเป็น 3 ส่วน ประกอบด้วย สำนักปลัด กองคลัง กองช่าง

โครงสร้างส่วนราชการ เทศบาลตำบลลพบุรี



3. ประชากร

3.1 ข้อมูลเกี่ยวกับจำนวนประชากร

ตารางประชากรแยกปี

รายการ	ปี 2557	ปี 2558	ปี 2559	ปี 2560	ปี 2561	ปี 2562	ปี 2563
ประชากรชาย(คน)	4,763	4,764	4,788	4,803	4,832	4,875	4,889
ประชากรหญิง(คน)	4,932	4,957	4,988	5,011	5,041	5,079	5,076
รวมประชากร(คน)	9,695	9,721	9,776	9,814	9,873	9,954	9,965
ครัวเรือน(หลัง)	3,289	3,347	3,387	3,457	3,506	3,565	3,659

ที่มา http://stat.dopa.go.th/stat/statnew/upstat_age_disp.php

ตารางแสดงจำนวนประชากรและครัวเรือนแยกเป็นหมู่ ข้อมูล ณ เดือนมิถุนายน 2564

หมู่ที่	ชื่อหมู่บ้าน	ประชากรชาย (คน)	ประชากรหญิง (คน)	รวม (คน)	จำนวนครัวเรือน (หลัง)
1	บ้านกรูด	926	965	1,891	810
2	บ้านท่าเพื่อง	414	337	791	244
3	บ้านปากคุ	206	275	481	184
4	บ้านไสโน	729	766	1,495	531
5	บ้านบ่อน้ำร้อน	333	349	682	261
6	บ้านท่าเพื่อง	342	313	655	244
7	บ้านแม่โมกข์	437	497	934	390
8	เขาพับผ้า	464	513	977	314
9	บ้านกำสน	664	655	1,319	445
10	บ้านสวนตรา	410	384	794	273
รวม		4,925	5,094	10,019	3,696

ที่มา : ปกครองอำเภอกาญจนดิษฐ์ ข้อมูล ณ เดือนสิงหาคม 2564

3.2 ช่วงอายุและจำนวนประชากร

แยกตามช่วงอายุ (ปี) (เฉพาะผู้มีสัญชาติไทย และมีชื่ออยู่ในทะเบียนบ้าน) ข้อมูล ณ สิงหาคม 2564

ช่วงอายุ(ปี)	ชาย(คน)	หญิง(คน)	รวม(คน)
น้อยกว่า 1 ปี	55	44	99
1	63	42	105
2	76	68	144
3	47	67	114
4	66	61	127
5	76	64	140
6	68	67	135
7	70	62	132
8	60	60	120
9	69	79	148
10	60	63	123
11	71	66	137
12	73	81	154
13	78	74	152
14	73	78	151
15	55	55	110
16	67	68	135
17	56	80	136
18	51	60	111
19	74	45	119
20	63	48	111
21	65	62	127
22	68	80	148
23	58	67	125
24	62	80	142
25	62	72	134
26	80	69	149
27	79	59	138

ช่วงอายุ(ปี)	ชาย(คน)	หญิง(คน)	รวม(คน)
28	76	74	150
29	69	86	155
30	72	74	146
31	74	70	144
32	71	69	140
33	82	73	155
34	70	66	136
35	64	73	137
36	72	75	147
37	69	67	136
38	76	63	139
39	94	73	167
40	99	81	180
41	76	81	157
42	73	58	131
43	70	86	156
44	70	62	132
45	68	67	135
46	67	84	151
47	77	102	179
48	68	79	147
49	87	82	169
50	78	93	171
51	71	73	144
52	70	82	152
53	70	90	160
54	73	68	141
55	65	85	150
56	62	93	155
57	64	67	131
58	81	68	149

ช่วงอายุ(ปี)	ชาย(คน)	หญิง(คน)	รวม(คน)
59	69	62	131
60	51	58	109
61	59	63	122
62	63	55	118
63	41	51	92
64	47	52	99
65	45	31	76
66	37	50	87
67	36	24	60
68	33	29	62
69	33	34	67
70	28	32	60
71	30	21	51
72	29	34	63
73	17	26	43
74	14	24	38
75	14	26	40
76	19	21	40
77	15	18	33
78	8	17	25
79	12	27	39
80	11	14	25
81	13	19	32
82	11	20	31
83	14	11	25
84	4	13	17
85	12	10	22
86	6	10	16
87	7	11	18
88	5	5	10
89	2	10	12

ช่วงอายุ(ปี)	ชาย(คน)	หญิง(คน)	รวม(คน)
90	5	7	12
91	1	4	5
92	5	6	11
93	2	4	6
94	0	1	1
95	0	3	3
96	1	4	5
97	1	0	1
98	0	2	2
99	0	0	0
100	1	0	1
อายุมากกว่า 100 ปี	1	0	1
รวม	4,925	5,094	10,019

ที่มา : ปกครองอำเภอกาญจนดิษฐ์ ข้อมูล ณ เดือนสิงหาคม 2564

4. สภาพทางสังคม

4.1 การศึกษา

4.1.1 โรงเรียนประถมศึกษา (สพฐ.) 5 แห่งคือ

1) โรงเรียนบ้านบ่อน้ำร้อน ตั้งอยู่หมู่ที่ 5 บ้านบ่อน้ำร้อน ตำบลกรูด อำเภอกาญจนดิษฐ์ จังหวัดสุราษฎร์ธานี

ประวัติความเป็นมา: โรงเรียนบ้านบ่อน้ำร้อน ตั้งขึ้นเนื่องจาก ชาวบ้านในหมู่บ้านมีความคิดเห็นถึงความสำคัญของการศึกษาซึ่งก่อนหน้านี้เด็ก ๆ ในหมู่บ้าน บ้านบ่อน้ำร้อน บ้านหินโงก บ้านทับนายหาย บ้านนาปรังและบ้านนอกไร่ ต้องเดินทางไปเรียนหนังสือที่โรงเรียนวัดดอนยา ด้วยความยากลำบาก

ด้วยเหตุนี้เอง นายพบ วิชัยดิษฐ์ ผู้ใหญ่บ้าน ได้ชักนำชาวบ้านจัดตั้งโรงเรียนด้วยเงินที่ร่วมเสียสละส่วนตัว สร้างอาคารเรียนชั่วคราวเมื่อปี พ.ศ. 2516 ต่อมาชาวบ้านและหัวหน้าหมวดการศึกษาสมัยนั้น คือ นายสมนึก โภคการ ได้ทำหนังสือขออนุญาตจัดตั้งต่อนายอำเภอ และทางอำเภอได้อนุญาต เมื่อวันที่ 16 มีนาคม 2517 ชาวบ้านได้ร่วมแรงร่วมใจปลูกสร้างอาคารเรียนชั่วคราวขึ้นในพื้นที่ ทางทิศตะวันออกเฉียงเหนือของอาคารเรียน ป.๑ ข ในปัจจุบัน

เปิดระดับการเรียนการสอน อนุบาลถึงประถมศึกษา ระยะทางจากโรงเรียนถึงตัวอำเภอ 5 กิโลเมตร และห่างจากเขตพื้นที่การศึกษา 25 กิโลเมตร

ตารางข้อมูลนักเรียนโรงเรียนบ้านบ่อน้ำร้อน ปีการศึกษา 2564

(ข้อมูล ณ วันที่ 25 มิถุนายน 2564)

ชั้น/เพศ	ชาย	หญิง	รวม	ห้องเรียน
อบ.3 ขวบ	4	8	12	1
อบ.1	5	12	17	1
อบ.2	6	8	14	1
รวม อบ.	15	28	43	3
ป.1	11	5	16	1
ป.2	9	9	18	1
ป.3	11	6	17	1
ป.4	6	11	17	1
ป.5	6	6	12	1
ป.6	2	2	4	1
รวมประถม	45	39	84	6
รวมทั้งหมด	60	67	127	9

ที่มา: https://data.bopp-obec.info/emis/schooldata-view_student_select.php?School_ID=1084640035&Edu_year=2564&Area_CODE2=8401

จำนวนบุคลากรของโรงเรียนบ้านบ่อน้ำร้อน มีทั้งหมด 10 คน จำนวน ชาย 2 คน และหญิง 8 คน ดังนี้

- | | |
|--------------------------------|---------------------|
| 1. นายอมรพจมาน พรหมพัฒน์ | ผู้อำนวยการโรงเรียน |
| 2. นางดารานี อินทภูิต | ครูชำนาญการ |
| 3. นางนิตยา ศรีวัลลภ | ครู |
| 4. นางสาวอังคณา รัตนพันธ์ | ครูผู้ช่วย |
| 5. นางสาวกิตยาภรณ์ นุรักษ์ | ครูผู้ช่วย |
| 6. นายทะนงศักดิ์ ชาติไพบุลย์ | ครู(อัตราจ้าง) |
| 7. นางสาวจุฬารัตน์ สอนขำ | ครู |
| 8. นางสาวสิรินท์ยาภา เพ็งบุรณ์ | ครู(อัตราจ้าง) |
| 9. นางสาวกุลธิดา แก่นทรัพย์ | ครู(อัตราจ้าง) |
| 10. นางสาววิชนี ทัดศรี | เจ้าพนักงานธุรการ |

2) โรงเรียนบ้านไสใน ตั้งอยู่หมู่ที่ 4 บ้านไสใน ตำบลกรูด อำเภอกาญจนดิษฐ์ จังหวัด สุราษฎร์ธานี เปิดระดับการเรียนการสอน อนุบาลถึงประถมศึกษา ได้ก่อตั้งเมื่อวันที่ 16 กันยายน 2483 มีเนื้อที่ 7 ไร่ 2 งาน ระยะทางจากโรงเรียนถึงตัวอำเภอ 7 กิโลเมตร และห่างจากเขตพื้นที่การศึกษา 25 กิโลเมตร

ประวัติความเป็นมา : โรงเรียนบ้านไสใน ตั้งขึ้นเนื่องจากชาวบ้านในหมู่บ้านนี้ได้สังเกตเห็นถึงความสำคัญของการศึกษา ซึ่งก่อนหน้านั้นเด็กๆในหมู่บ้านต้องเดินทางไปเรียนหนังสือที่โรงเรียนวัดดอนยาด้วยความยากลำบาก ด้วยเหตุนี้เอง นายกลับ วรดิษฐ์ ซึ่งขณะนั้นได้ดำรงตำแหน่งผู้ใหญ่บ้าน ได้ชักนำชาวบ้านจัดตั้งโรงเรียนด้วยเงินที่ร่วมกันสละส่วนตัว สร้างอาคารเรียนชั่วคราวเมื่อปี พ.ศ. 2480 ต่อมาชาวบ้านและหัวหน้าหมวดการศึกษาสมัยนั้น คือ นายพุ่ม แก้วกำเนิด ได้ทำหนังสือขออนุญาตจัดตั้งต่อนายอำเภอ ทางอำเภอได้อนุญาต และได้ทำพิธีเปิดการสอน เมื่อวันที่ 16 กันยายน 2483 นายพุ่ม แก้วกำเนิดศึกษาธิการอำเภอ และนางเที่ยง สีสานนท์ สารวัตรการศึกษา มาทำพิธีเปิดเป็นครุ้น้อย มีนักเรียนทั้งหมด 36 คน มีครูทำการสอน 2 คน คือ นายเทียม วิชัยดิษฐ์ เป็นครูใหญ่ และนายจิตร สุบรรณ เป็นครุ้น้อย เปิดสอนตั้งแต่ชั้นประถมศึกษาปีที่ 1 ถึงชั้นประถมศึกษาปีที่ 4 ชาวบ้านจึงได้ร่วมแรงร่วมใจปลูกสร้างอาคารเรียนชั่วคราวขึ้นในพื้นที่ทางทิศใต้ของอาคารเรียน ป.1ข ในปัจจุบัน

คำขวัญของโรงเรียน : ขยัน ซื่อสัตย์ ตรงเวลา รู้หน้าที่ มีน้ำใจ

สีประจำโรงเรียน: ฟ้าย-ชมพู

เบอร์โทรศัพท์ติดต่อ : 089-8662993

ตารางข้อมูลนักเรียนโรงเรียนบ้านไสใน ปีการศึกษา 2564

(ข้อมูล ณ วันที่ 25 มิถุนายน 2564)

ชั้น/เพศ	ชาย	หญิง	รวม	ห้องเรียน
อบ.1	3	0	3	1
อบ.2	4	5	9	1
อบ.3	5	4	9	1
รวม อบ.	12	9	21	3
ป.1	3	3	6	1
ป.2	3	2	5	1
ป.3	7	3	10	1
ป.4	4	2	6	1
ป.5	4	3	7	1
ป.6	5	4	9	1
รวมประถม	26	17	43	6
รวมทั้งหมด	38	26	64	9

ที่มา : http://data.bopp-obec.info/emis/schooldata-view_student.php?School_ID=1084640056&Area_CODE2=8401

จำนวนบุคลากรของโรงเรียนบ้านไสใน มีทั้งหมด 7 คน จำนวน ชาย 1 คน และหญิง 6 คน ดังนี้

- | | |
|--------------------------------|--------------------|
| 1. นายปัญญาพงศ์ สังข์เถียว | ครูชำนาญการ |
| 2. นางสุภาพร พิณีจ | ครูชำนาญการ |
| 3. นางวรรณิ ฒ สมาน | ครูชำนาญการ |
| 4. นางสาวอารีลักษณ์ ชาญชรา | ครูผู้ช่วย |
| 5. นางสาวนวรรตน์ เฉลิมวิทยากุล | ครู(พนักงานราชการ) |
| 6. นางสาวกมลชนก วารีนานิช | เจ้าหน้าที่ธุรการ |
| 7. นางสาวศรีษฐา วิแก้ว | ครู(อัตราจ้าง) |

3) โรงเรียนบ้านแม่โมกข์ ตั้งอยู่หมู่ที่ 7 บ้านแม่โมกข์ ตำบลกรูด อำเภอกาญจนดิษฐ์ จังหวัด

สุราษฎร์ธานี เปิดระดับการเรียนการสอน อนุบาลถึงมัธยมศึกษาตอนต้น ได้ก่อตั้งเมื่อวันที่ 16 มิถุนายน 2510 มีเนื้อที่ 86 ไร่ 2 งาน ระยะทางจากโรงเรียนถึงตัวอำเภอ 8 กิโลเมตร เบอร์โทรศัพท์ 0-7727-4500

ประวัติความเป็นมา : โรงเรียนบ้านแม่โมกข์ สังกัดสำนักงานเขตพื้นที่การศึกษาประถมศึกษาสุราษฎร์ธานี เขต 1 สำนักงานคณะกรรมการการศึกษาขั้นพื้นฐาน กระทรวงศึกษาธิการ ก่อตั้งเมื่อ 16 มิถุนายน พ.ศ. 2510 ด้วยความร่วมมือของชาวบ้านและข้าราชการอำเภอกาญจนดิษฐ์ ในเนื้อที่ 100 ไร่ 2 งาน ซึ่งเดิมเป็นค่ายลูกเสือของอำเภอกาญจนดิษฐ์ เปิดทำการสอนตั้งแต่ชั้นประถมศึกษาปีที่ 1 - 4 และขยายจนถึง ชั้นประถมศึกษาปีที่ 7 ขณะนั้นมีนักเรียน 65 คนครู 2 คน

ต่อมาได้เปลี่ยนแปลงระบบการศึกษาใหม่ เป็นแบบ 6 - 3 - 3 ชั้นสูงสุดคือชั้นประถมศึกษาปีที่ 6 นาย เจริญ พุ่มวิภา เป็นครูใหญ่คนแรก เมื่อ 6 ธันวาคม 2511 ทางราชการได้ส่ง นายลำดวน ชูแดง มาเป็นครูใหญ่แทนเมื่อ 10 กรกฎาคม 2512 ในปี พ.ศ. 2517 นายลำดวน ชูแดง ได้ย้ายไปช่วยราชการที่สำนักงานการประถมศึกษาอำเภอกาญจนดิษฐ์ ทางราชการจึงส่งนายประจวบ สุบรรณ มาเป็นครูใหญ่แทน จนถึง 5 มิถุนายน 2523 ต่อมานายอุดม คงเจริญ ผู้ช่วยอาจารย์ใหญ่โรงเรียนวัดท่าไทรมาดำรงตำแหน่งแทน เมื่อ 4 สิงหาคม 2524 ต่อมาวันที่ 23 ธันวาคม 2525 นายจรัส ช่างนรินทร์ ครูใหญ่โรงเรียนบ้านหนองเปลได้ย้ายมาดำรงตำแหน่งแทน ต่อมานายจรัส ช่างนรินทร์ ได้ย้ายไปดำรงตำแหน่งครูใหญ่โรงเรียนวัดพ่วง นายสมหวัง บุญเรือง ได้เข้ามาดำรงตำแหน่งแทนเมื่อ 12 มิถุนายน 2532 ถึงวันที่ 3 พฤศจิกายน 2535 นายสมหวัง บุญเรือง ได้ย้ายไปเป็นผู้ช่วยผู้อำนวยการโรงเรียนบ้านย่านดินแดง นายพรศักดิ์ พัฒนศรีวารัตน์ มาดำรงตำแหน่งอาจารย์ใหญ่แทน ในปี พ.ศ.2540 นายพรศักดิ์ พัฒนศรีวารัตน์ ได้เกษียณอายุราชการ นายชัยยุทธ์ ทองปลอด มาดำรงตำแหน่งแทน เมื่อวันที่ 6 พฤศจิกายน พ.ศ. 2540จนเกษียณอายุราชการเมื่อวันที่ 1 ตุลาคม พ.ศ.2557

ปัจจุบัน นายสัญญา รอดดำ ดำรงตำแหน่งผู้อำนวยการโรงเรียนบ้านแม่โมกข์ ตั้งแต่ วันที่ 4 พฤศจิกายน 2557

ตารางข้อมูลนักเรียนโรงเรียนบ้านแม่โมกข์ ปีการศึกษา 2564
(ข้อมูล ณ วันที่ 25 มิถุนายน 2564)

ชั้น/เพศ	ชาย	หญิง	รวม	ห้องเรียน
อนุบาล 1	7	11	18	1
อนุบาล 2	11	13	24	1
อนุบาล 3	22	5	27	1
รวม อนุบาล	40	29	69	3
ประถมศึกษาปีที่ 1	11	7	18	1
ประถมศึกษาปีที่ 2	13	13	26	1
ประถมศึกษาปีที่ 3	10	16	26	1
ประถมศึกษาปีที่ 4	15	10	25	1
ประถมศึกษาปีที่ 5	16	22	38	1
ประถมศึกษาปีที่ 6	21	10	31	1
รวมประถม	86	78	164	6
มัธยมศึกษาปีที่ 1	21	12	33	1
มัธยมศึกษาปีที่ 2	11	5	16	1
มัธยมศึกษาปีที่ 3	11	10	21	1
รวมมัธยมต้น	43	27	70	3
รวมทั้งหมด	169	134	303	12

ที่มา : https://data.bopp-obec.info/web/index_view_stu.php?School_ID=1084640036

จำนวนบุคลากรของโรงเรียนบ้านแม่โมกข์ มีทั้งหมด 17 คน จำนวน ชาย 2 คน และหญิง 15 คนดังนี้

- | | |
|-------------------------------|---------------------|
| 1. นายสัญญา รอดคำ | ผู้อำนวยการโรงเรียน |
| 2. นางปิยะรัตน์ ไทยพัฒน์ | ครูชำนาญการพิเศษ |
| 3. นางวณัสนันท์ แก้วโรย | ครูชำนาญการพิเศษ |
| 4. นางสาวจิราวรรณ สุทธิบุญ | ครูชำนาญการ |
| 5. นางสาวสายฝน บุญดี | ครู |
| 6. นายมานิส รัตน์นะ | ครู |
| 7. นางสาวทรายแก้ว สายเส้น | ครู |
| 8. นางสาวอาทิตย์ยา เปรมปรีดิ์ | ครู |
| 9. นางสาวอุไรวรรณ ชูมี | ครู |

10. นางสาวสุดาพร ด้านคุณธรรม	ครู
11. นางสาวอรสุดา ดอกโสน	ครูผู้ช่วย
12. นางสาวสลิพรรณ คำฤทธิ	ครูผู้ช่วย
13. นางปาริชาติ เยาว์ดวง	ครูผู้ช่วย
14. นางสาวศุภรัตน์ ขาวสนิท	ครูผู้ช่วย
15. นางสาวยุวลักษณ์ นารีพล	ครูผู้ช่วย
16. นางเยาวภา สุทธินุ่น	เจ้าพนักงานธุรการ
17. นางจีรวรรณ มงคลสุข	ครูพี่เลี้ยงเด็กพิการ

4) **โรงเรียนวัดเขานางเภา** ตั้งอยู่หมู่ที่ 1 บ้านกรูด ตำบลกรูด อำเภอภาณุฉิมบุรี จังหวัดสุราษฎร์ธานี เปิดระดับการเรียนการสอน อนุบาลถึงประถมศึกษา ได้ก่อตั้งเมื่อวันที่ 1 กรกฎาคม 2464 ระยะทางจากโรงเรียนถึงตัวอำเภอ 15 กิโลเมตร เบอร์โทรศัพท์ 0-77452-381

ประวัติความเป็นมา : โรงเรียนวัดเขานางเภา ตั้งอยู่ หมู่ 1 ตำบลกรูด อำเภอภาณุฉิมบุรี จังหวัดสุราษฎร์ธานี จัดการศึกษาในระดับประถมศึกษา ตั้งแต่ระดับชั้นอนุบาลปีที่ 1 ถึงชั้นประถมศึกษาปีที่ 6 โดยขุนภักดีสงคราม นายอำเภอภาณุฉิมบุรี ได้จัดตั้งขึ้นเมื่อวันที่ 10 กุมภาพันธ์ พ.ศ. 2464 เมื่อเปิดครั้งแรกตั้งอยู่ที่หมู่ 3 ตำบลกรูด ชื่อโรงเรียนประชาบาลตำบลกรูด โดยมีนายกล้า ศรีเกิด เป็นครูใหญ่ แต่การสัญจรไปมา ไม่สะดวก จึงย้ายมาสร้างใหม่ที่วัดเขานางเภา หมู่ 1 ตำบลเดียวกัน เมื่อวันที่ 1 กรกฎาคม พ.ศ.2464 เปิดทำการสอนจนถึงปัจจุบัน

ตารางข้อมูลนักเรียนโรงเรียนวัดเขานางเภา ปีการศึกษา 2564
(ข้อมูล ณ วันที่ 25 มิถุนายน 2564)

ชั้น/เพศ	ชาย	หญิง	รวม	ห้องเรียน
อนุบาล 1	0	0	0	0
อนุบาล 2	5	6	11	1
อนุบาล 3	4	1	5	1
รวม อนุบาล	9	7	16	2
ประถมศึกษาปีที่ 1	7	7	14	1
ประถมศึกษาปีที่ 2	4	7	11	1
ประถมศึกษาปีที่ 3	6	9	15	1
ประถมศึกษาปีที่ 4	4	5	9	1
ประถมศึกษาปีที่ 5	6	3	9	1
ประถมศึกษาปีที่ 6	2	5	7	1
รวมประถม	29	36	65	6
รวมทั้งหมด	38	43	81	8

ที่มา : https://data.bopp-obec.info/web/index_view_stu.php?School_ID=1084640044

บุคลากรของโรงเรียนวัดเขานางเภา มีทั้งหมด 9 คน จำนวน ชาย 2 คน และหญิง 7 คนดังนี้

- | | |
|--------------------------|---------------------|
| 1. นางสาวภัทราวลัย ลีนโป | ผู้อำนวยการโรงเรียน |
| 2. นางภัทริยา ศรีเมือง | ครูชำนาญการพิเศษ |
| 3. นายพีระยศ แทนจันทร์ | ครูชำนาญการพิเศษ |
| 4. นางสมใจ เผือกเหล็ก | ครูชำนาญการ |
| 5. นางสาวนีย์ นัยบุตร | ครู |
| 6. นางสาวสมณฑา รักชายศ | ครู |
| 7. นางสาววาสนา นวลน้อม | ครู |
| 8. นางสาวปาริชาติ หวานดี | ครู |
| 9. นายมนตรี วงศ์ประยูร | นักการภารโรง |

4) โรงเรียนกำสนราษฎร์อุทิศ ตั้งอยู่หมู่ที่ 10 เขาสวนตรา ตำบลกรูด อำเภอกาญจนดิษฐ์ จังหวัดสุราษฎร์ธานี เปิดระดับการเรียนการสอน อนุบาลถึงประถมศึกษา ได้ก่อตั้งเมื่อวันที่ 16 พ.ค.2519 ระยะทางจากโรงเรียนถึงตัวอำเภอ 18.5 กิโลเมตร เบอร์โทรศัพท์ 086-2886241

ตารางข้อมูลนักเรียนโรงเรียนกำสนราษฎร์อุทิศ ปีการศึกษา 2564

(ข้อมูล ณ วันที่ 25 มิถุนายน 2564)

ชั้น/เพศ	ชาย	หญิง	รวม	ห้องเรียน
อนุบาล 1	7	8	15	1
อนุบาล 2	15	5	20	1
อนุบาล 3	11	9	20	1
รวม อนุบาล	33	22	55	3
ประถมศึกษาปีที่ 1	10	11	21	1
ประถมศึกษาปีที่ 2	15	7	22	1
ประถมศึกษาปีที่ 3	9	2	11	1
ประถมศึกษาปีที่ 4	12	12	24	1
ประถมศึกษาปีที่ 5	10	9	19	1
ประถมศึกษาปีที่ 6	15	13	28	1
รวมประถม	71	54	125	6
รวมทั้งหมด	104	76	180	9

ที่มา: https://data.bopp-obec.info/web/index_view_stu.php?School_ID=1084640040

บุคลากรของโรงเรียนกำสนราษฎร์อุทิศ มีทั้งหมด 16 คน จำนวน ชาย 3 คน และหญิง 13 คนดังนี้

1. นางกรรณิกา ขาวเรือง	ผู้อำนวยการโรงเรียน
2. นางนิรมล พัฒน์คล้าย	ครูชำนาญการพิเศษ
3. นางสาววารุณี เมืองศรีทอง	ครูชำนาญการพิเศษ
4. นางลาวัลย์ พัฒนเพชร	ครูชำนาญการพิเศษ
5. นายพิชัยยุทธ พิชัยสงคราม	ครูชำนาญการ
6. นางสาวจันทนา เก้าเอี้ยน	ครูชำนาญการ
7. นายวิจิต ยะพงค์	ครูชำนาญการ
8. นางสาวลลิตี ศรีเขาล้าน	ครูชำนาญการ
9. นางพัชราภรณ์ จินหิต	ครู
10. นางสาวสุนารี สิ้นต้น	ครู
11. นางสาวสุภาพร ดินหมิน	ครูผู้ช่วย
12. นางสาววันทนณ์ภัทร สุขเกิด	ครูธุรการ
13. นายอารักษ์ กลิ่นหอม	นักการภารโรง
14. นางสาวพจพร เสพแดงเกื้อ	ลูกจ้างชั่วคราว
15. นางสาวไพริน ดำมณี	ครู(อัตราจ้าง)
16. นางสาววิชณี หลงหาด	ครู(อัตราจ้าง)

4.1.2. โรงเรียนระดับมัธยมศึกษา

1) โรงเรียนท่าเพื่องวิทยา ตั้งอยู่หมู่ที่ 6 บ้านท่าเพื่อง ตำบลกรูด เปิดสอนระดับ มัธยมศึกษาตอนต้น-มัธยมศึกษาตอนปลาย เนื้อที่ 35 ไร่ 3 งาน 7 ตารางวา ก่อตั้งเมื่อ 28 ตุลาคม 2540 ระยะทางจากโรงเรียนถึงอำเภอ 15 กิโลเมตร เบอร์โทรศัพท์ 0-7729-7182

ประวัติความเป็นมา: โรงเรียนท่าเพื่องวิทยา สังกัดสำนักงานเขตพื้นที่การศึกษามัธยมศึกษา เขต 11 สำนักงานคณะกรรมการการศึกษาขั้นพื้นฐาน ในปี พ.ศ. 2527 นายจันทร์ วิชัยดิษฐ ผู้ใหญ่บ้านหมู่ที่ 6 บ้านท่าเพื่อง คณะกรรมการหมู่บ้าน และสภาองค์การบริหารส่วนตำบลกรูด ได้มีการประชุมพิจารณาเห็นว่า ที่ป่าสงวนสาธารณะประโยชน์ของหมู่บ้าน จำนวน 35 ไร่ น่าจะนำมาใช้ประโยชน์ต่อส่วนรวมอย่างแท้จริง จึงได้พยายามรวบรวมข้อมูลต่างๆเกี่ยวกับการศึกษา เพื่อขอจัดตั้งโรงเรียนมัธยมศึกษาประจำตำบล บนพื้นที่ดังกล่าว แต่ด้วยอุปสรรคและปัญหาต่างๆ จึงไม่สามารถดำเนินการได้ ในปี 2537 ทางราชการโดยกรมสามัญศึกษา กระทรวงศึกษาธิการ ได้มีนโยบายเน้นการขยายโอกาสทางการศึกษาให้กับนักเรียนที่จบชั้นประถมศึกษาปีที่ 6 ในชนบทที่ห่างไกล ขาดการศึกษา โดยสนับสนุนให้มีการเปิดโรงเรียนสาขาในชนบทต่างๆมากขึ้นจากนโยบายทางการศึกษาของกรมสามัญศึกษา ดังกล่าว นายเซิด คงทอง ผู้อำนวยการสามัญศึกษาจังหวัดสุราษฎร์ธานีในขณะนั้น เป็นผู้รับผิดชอบการจัดการศึกษาของกรมสามัญศึกษารับนโยบายด้านการศึกษา ได้มอบหมายให้โรงเรียนกาญจนาดิษฐ์วิทยาคม รับผิดชอบดำเนินการจัดตั้งโรงเรียนสาขา เพื่อขยายโอกาสทางการศึกษาตามนโยบาย ดังกล่าว โดยนายสุชาติ หงส์ทอง ผู้อำนวยการโรงเรียนกาญจนาดิษฐ์วิทยาคมในขณะนั้น ได้มอบหมายภารกิจติดต่อประสานงานดังกล่าว ให้นายภิญโญ รินเกลื่อน อาจารย์ 2 โรงเรียนกาญจนาดิษฐ์วิทยาคม รับผิดชอบดำเนินการจากการประสานงานดังกล่าว ทำให้ได้รับความร่วมมือ ร่วมแรง ร่วมใจจากบุคคลหลายฝ่ายในพื้นที่และหน่วยงานที่เกี่ยวข้อง ซึ่งประกอบด้วย นายจันทร์ วิชัยดิษฐ คณะกรรมการหมู่บ้านหมู่ที่ 6 สภาตำบลกรูดโดยนายจรงค์ ชุ่มสุข กำนันตำบลกรูด ปลัดองค์การบริหารส่วนตำบลกรูด นายธีรพันธ์ นาควิโรจน์ และนายอำเภอกาญจนาดิษฐ์ นายวุฒิ สิทธิสุราษฎร์ ในที่สุดการขอใช้ที่ดินสาธารณะประโยชน์ของหมู่บ้านแห่งนี้

เพื่อเปิดเป็นโรงเรียนสาขาเป็นผลสำเร็จ โดยได้รับอนุญาตจากกรมสามัญศึกษา ให้จัดตั้งเป็นโรงเรียนสาขาของโรงเรียนกาญจนาดิษฐ์วิทยาคม ตามหนังสืออนุญาต ลงวันที่ 16 มีนาคม 2537 และได้เปิดรับนักเรียนชั้นมัธยมศึกษาปีที่ 1 เมื่อวันที่ 13 พฤษภาคม 2537 โดยมีนายภิญโญ รินเกลื่อน เป็นผู้ดูแลสาขาในปี พ.ศ. 2540 นายสุขวิช รังสิตพล รัฐมนตรีว่าการกระทรวงศึกษาธิการในขณะนั้น ได้ลงนามในประกาศกระทรวงศึกษาธิการ จัดตั้งโรงเรียนมัธยมศึกษา สังกัดกรมสามัญศึกษา เมื่อวันที่ 10 สิงหาคม 2540 ชื่อ “โรงเรียนท่าเพื่องวิทยา” โดยมีนายภิญโญ รินเกลื่อน อาจารย์ 2 โรงเรียนกาญจนาดิษฐ์วิทยาคม ดำรงตำแหน่งครูใหญ่ ตามคำสั่งกรมสามัญศึกษา โดยมีนายกว้าง รอยคอบ ลงนามตามคำสั่งที่ 268/2540 ลงวันที่ 28 ตุลาคม 2540 ในปีการศึกษา 2551 เมื่อวันที่ 9 ธันวาคม 2551 นายเฉลียว พุ่มช่วย ผู้อำนวยการจากโรงเรียนควนสุบรรณวิทยา อำเภอบ้านนาสาร ได้ย้ายมาดำรงตำแหน่งผู้อำนวยการโรงเรียนท่าเพื่องวิทยา ปัจจุบันโรงเรียนท่าเพื่องวิทยา มีครูจำนวน 14 คน พนักงานราชการ 2 คน ครูอัตราจ้าง 3 คน ลูกจ้างชั่วคราว 1 คน นักเรียน 228 คน มีอาคารเรียน 216 ล หลัง อาคารกึ่งถาวร 1 หลัง อาคารชั่วคราว 3 หลัง หอประชุม 1 หลัง ห้องน้ำ-ห้องส้วม 4 หลัง

ตารางข้อมูลนักเรียนโรงเรียนท่าเพื่องวิทยา ปีการศึกษา 2564

(ข้อมูล ณ วันที่ 25 มิถุนายน 2564)

ชั้น/เพศ	ชาย	หญิง	รวม	ห้องเรียน
มัธยมศึกษาปีที่ 1	20	16	36	2
มัธยมศึกษาปีที่ 2	24	22	46	2
มัธยมศึกษาปีที่ 3	13	4	17	1
รวมมัธยมต้น	57	42	99	5
มัธยมศึกษาปีที่ 4	6	11	17	2
มัธยมศึกษาปีที่ 5	5	10	15	2
มัธยมศึกษาปีที่ 6	5	6	11	2
รวมมัธยมปลายและเทียบเท่า	16	27	43	6
รวมทั้งหมด	73	69	142	11

ที่มา: https://data.bopp-obec.info/web/index_view_stu.php?School_ID=1084640549

บุคลากรของโรงเรียนท่าเพื่องวิทยา มีทั้งหมด 13 คน จำนวน ชาย 3 คน และหญิง 10 คนดังนี้

1. นางปญุชรัศม์ ชัยบุญ ผู้อำนวยการโรงเรียน
2. นางประภา ศรีทอง ครูชำนาญการพิเศษ
3. นายเศรษฐภัทร์ สุธาประดิษฐ์ ครูชำนาญการ
4. นางชุตินันท์ ราชฉวาง ครูชำนาญการ

5. นางวิภาดา ปานแก้ว	ครูชำนาญการ
6. นางสาวนิลเนตร ทองสุข	ครู
7. นางสาวสุพัตรา พชรลัดดาวัลย์	ครู
8. นายพฤกษา อุษุสย	ครู
9. นางสาววรางคนางค์ มุลละม่อม	ครูผู้ช่วย
10. นางสาวดุจกมล จินดาวงศ์	ครูผู้ช่วย
11. นางพรศรี แก้วเกลี้ยง	ครู(พนักงานราชการ)
12. นายชัยวัฒน์ บัลลพวานิช	ครู(พนักงานราชการ)
13. นางสาวพัชราภรณ์ พันเจริญ	ครู(อัตราจ้าง)

4.1.3. ศูนย์การศึกษาออกโรงเรียน

การศึกษานอกโรงเรียน เดิมอยู่ในความรับผิดชอบของกองการศึกษาผู้ใหญ่ กรมสามัญศึกษา กระทรวงศึกษาธิการ ต่อมาได้มีการแยก กศน. ออกจากกรมสามัญศึกษาและจัดตั้งเป็น "กรมการศึกษานอกโรงเรียน" จนกระทั่งในปี พ.ศ.2545 ได้มีการปฏิรูประบบราชการและมีการยุบรวมกรมต่างๆของกระทรวงศึกษา

ธิการจากเดิม 14 กรม เหลือเพียง 5 สำนักงาน ทำให้กรมการศึกษานอกโรงเรียน ถูกยุบรวมเป็นสำนักงานบริหารงานการศึกษานอกโรงเรียน สังกัดสำนักงานปลัดกระทรวงศึกษาธิการ ต่อมาตามพระราชบัญญัติส่งเสริมการศึกษานอกระบบและการศึกษาตามอัธยาศัย พุทธศักราช 2551 สำนักฯ จึงปรับภารกิจเป็นสำนักงานส่งเสริมการศึกษานอกระบบและการศึกษาตามอัธยาศัยตำบลกรูด มีศูนย์การศึกษานอกโรงเรียนจำนวน 1 แห่ง โดยมีนายจิตกร เมือกเดช เป็นหัวหน้า กศน. ตำบลกรูด เปิดสอนระดับประถมศึกษา มัธยมศึกษา โดยรับสมัครเรียนช่วงเดือนเมษายนและตุลาคมของปี

4.1.4. ศูนย์พัฒนาเด็กเล็กและโรงเรียนอนุบาล

ในเขตตำบลกรูด มีศูนย์พัฒนาเด็กเล็ก 1 แห่งซึ่งเป็นการรับผิดชอบของเทศบาลตำบลกรูดและโรงเรียนอนุบาลของเอกชน 1 แห่ง

1) ศูนย์พัฒนาเด็กเล็กบ้านกรูด ตั้งอยู่หมู่ที่ 1 บ้านกรูดตำบลกรูด เดิมเป็นของกรมพัฒนาชุมชนและได้รับการถ่ายโอนให้เทศบาลตำบลกรูดรับผิดชอบ โดยเปิดรับผู้เข้าเรียนตั้งแต่ชั้นเด็กเล็ก 2 ขวบครึ่งถึง 3 ขวบ ระยะทางจากโรงเรียนถึงอำเภอบึง 14 กิโลเมตร

ตารางข้อมูลเด็กเล็กศูนย์พัฒนาเด็กเล็กบ้านกรูด ปีการศึกษา 2564

(ข้อมูล ณ เดือนตุลาคม 2564)

ชั้น/เพศ	ชาย	หญิง	รวม	ห้องเรียน
เด็ก สองขวบครึ่ง	6	6	12	2
เด็กสามขวบ	8	9	17	3
รวมจำนวนเด็ก	14	15	29	5

ที่มา: งานการศึกษา/ข้อมูล ณ เดือนตุลาคม 2564

บุคลากรของศูนย์พัฒนาเด็กเล็ก มีทั้งหมด 5 คน จำนวน เป็นหญิงทั้งหมด

1. นางสาวพัชราพรรณ ทับราช ผู้ช่วยผู้ดูแลเด็กเล็ก
2. นางสาวสาลินี ต้วงเขียว ผู้ช่วยผู้ดูแลเด็กเล็ก

3. นางสาวกัญญาภัทร เพชรกุ่ม ผู้ช่วยผู้ดูแลเด็กเล็ก
4. นางสาวสุภาภรณ์ เกษสุวรรณ ผู้ช่วยผู้ดูแลเด็กเล็ก
5. นางสาวขวัญตา นาคทุ่งเตา ผู้ช่วยผู้ดูแลเด็กเล็ก

2) โรงเรียนอนุบาลฟ้าใส ตั้งอยู่หมู่ที่ 1 บ้านกรุด ตำบลกรุด เดิมชื่อโรงเรียนอนุบาลภัชราภรณ์ โดยเปิดสอนผู้เข้าเรียนตั้งแต่ชั้นเตรียมอนุบาล อนุบาล 1 ถึงอนุบาล 3 ระยะทางจากโรงเรียนถึงอำเภอ 14 กิโลเมตร

บุคลากรของโรงเรียนอนุบาลฟ้าใส มีทั้งหมด 10 คน โดยมี ว่าที่ ร.อ.นพรัตน์ พรหมมณี เป็นผู้อำนวยการโรงเรียน

4.2 สาธารณสุข

4.2.1 สถานบริการสาธารณสุขของรัฐ

ตำบลกรุดมีโรงพยาบาลส่งเสริมสุขภาพตำบลหนึ่งแห่งชื่อ “โรงพยาบาลส่งเสริมสุขภาพตำบลกรุด” ตั้งอยู่ในพื้นที่ หมู่ที่ 1 ตำบลกรุด ตั้งอยู่เลขที่ 120 หมู่ที่ 1 บ้านกรุด ตำบลกรุด มีเจ้าหน้าที่สาธารณสุขตำบล คอยให้บริการแก่ประชาชนผู้มารับการรักษา นอกจากนี้ประชาชนจะใช้บริการจากสาธารณสุขแห่งนี้อีกแล้วยังนิยมเดินทางไปรับการรักษาที่โรงพยาบาลกาญจนดิษฐ์ ตั้งอยู่ในเขตตำบลพลายวาส อำเภอกาญจนดิษฐ์ หากคนไข้รายใดเจ็บป่วยหนักมักถูกส่งตัวมารับการรักษาที่โรงพยาบาลประจำจังหวัด ซึ่งตั้งอยู่ในเขตเทศบาลนครสุราษฎร์ธานี

ประวัติโดยสังเขป: เดิมได้เปิดทำการเมื่อ 14 พฤศจิกายน 2511 มีเนื้อที่ 2 ไร่เศษ เป็น “อนามัยตำบลกรุด” ก่อสร้างเป็นอาคารไม้ยกพื้นโดยทุนผูกพัน มี นางกาญจนา ชูรักษา เป็นเจ้าหน้าที่ผดุงครรภ์ ในตอนนั้นตั้งอยู่ที่หมู่ที่ 1 ต.กรุด อ.กาญจนดิษฐ์ จ.สุราษฎร์ธานี(ปัจจุบันที่ตั้งศาลาหมู่บ้านหมู่ที่ 1) และในปี 2539 ได้รับงบประมาณก่อสร้างอาคารหลังใหม่ทดแทนและได้ย้ายมาก่อสร้างบนเนื้อที่ซึ่งเป็นที่สาธารณะประจำหมู่บ้าน ในเนื้อที่ 3 ไร่ 2 งาน และได้เปิดทำการเมื่อปีงบประมาณ 2543 จนถึงปัจจุบันและในปีงบประมาณ 2548 ได้ขออนุมัติ ต่อเติมด้านล่างโดยใช้งบประมาณเงินบำรุง จำนวนเงิน 199,000 บาท จนถึงปัจจุบัน

บุคลากรของ รพ.สต.กรุด: นางกาญจนา ปทุมรัตน์โรจน์ เป็นผู้อำนวยการโรงพยาบาลส่งเสริมสุขภาพตำบลกรุด

ที่	ชื่อ-สกุล	ตำแหน่ง	หมู่บ้านที่รับผิดชอบ	ประชากร (คน)	จำนวนหลังคาเรือน
1.	นางกาญจนา ปทุมรัตน์โรจน์	นักวิชาการสาธารณสุขชำนาญการ	9	1,309	333
2.	นางสาวเนาวรัตน์ คำสอน	พยาบาลวิชาชีพชำนาญการ	2, 6	1,458	366
3.	นางสาวธัญญารัตน์ กัณฐรัตน์	นักวิชาการสาธารณสุขปฏิบัติการ	3,7	1,391	365
4.	นางสาวญาณวรรณ ชูใหม่	นักวิชาการสาธารณสุข	4	1,438	378
5.	นางสาวซีตโรกียะห์ต่อเลาะ	นักวิชาการสาธารณสุข	8	956	239
6.	นางสาววรัญญา เกิดเอียด	นักวิชาการสาธารณสุข	5,10	1,465	387
7.	นางสาวอภิญญา วัฒนภิญโญ	แพทย์แผนไทย	1	954	260

ที่มา : รพ.สต.กรุด ณ วันที่ 15 ตุลาคม 2564

ข้อมูลบุคลากรสาธารณสุข จำแนกตามตำแหน่ง

บุคลากร	จำนวน (คน)	อัตราส่วน : ประชากร (GIS)
นักวิชาการสาธารณสุข	5	1 : 1,985
พยาบาลวิชาชีพ	1	1 : 9,925
เจ้าพนักงานสาธารณสุข	0	-
แพทย์แผนไทย	1	1 : 9,925
เจ้าพนักงานทันตสาธารณสุข	1	1 : 9,925
นักกายภาพบำบัด	0	-
ลูกจ้างเงินบำรุง (รายปี)	0	-
ลูกจ้าง (จ้างเหมาบริการ)		
1. ผู้ช่วยแพทย์แผนไทย	2	
2. เจ้าหน้าที่ธุรการ (ผู้ช่วยทันตกรรม)	1	
3. พนักงานช่วยการพยาบาล	1	
4. เจ้าหน้าที่ทำความสะอาด	1	
รวม	13	

ที่มา : รพ.สต.กรุด ณ วันที่ 15 ตุลาคม 2564

ข้อมูลแสดงความครอบคลุมของอาสาสมัครสาธารณสุขประจำหมู่บ้าน

หมู่ที่	ชื่อหมู่บ้าน	จำนวนหลังคาเรือน ทะเบียนราษฎร์	อสม.		ความ ครอบคลุม (1 : 15)
			ปฏิบัติงานจริง (คน)	รับค่าป่วยการ (คน)	
1	บ้านกรุด	521	54	54	1:10
2	บ้านท่าเพื่อง 2	197	16	16	1:13
3	บ้านปากคู	142	13	11	1:11
4	บ้านไสใน	378	35	35	1:11
5	บ้านบ่อน้ำร้อน	168	16	16	1:11
6	บ้านท่าเพื่อง 6	169	16	16	1:11
7	บ้านแม่โมกข์	223	25	25	1:9
8	บ้านเขาพับผ้า	239	22	22	1:11
9	บ้านกำสน	333	33	33	1:11
10	บ้านสวนตรา	219	21	21	1:11
	รวม	2,589	251	249	1:11

ที่มา : ทะเบียนอาสาสมัครสาธารณสุข รพ.สต.กรุด ณ วันที่ 30 กันยายน 2563

โรงพยาบาลส่งเสริมสุขภาพตำบลกรุด มีอาสาสมัครสาธารณสุข ที่ปฏิบัติงานในชุมชน ทั้งหมด 251คน และได้รับเงินค่าป่วยการ 249 คน ในด้านความครอบคลุมในการดูแลสุขภาพประชาชนในพื้นที่นั้นเป้าหมายอาสาสมัคร

สาธารณสุข 1 คน : 11 หลังคาเรือน เมื่อพิจารณาพิจารณาหลังคาเรือนจากการสำรวจที่มีอยู่จริง พบว่ามีความครอบคลุมในภาพรวม สัดส่วน 1 คน : 11 หลังคาเรือน ซึ่งสัดส่วนครอบคลุมตามเกณฑ์ที่กำหนด

สิทธิการรักษาพยาบาล : ข้อมูลแสดงสิทธิการรักษาพยาบาลของประชากรในพื้นที่ตำบลกรุดจำแนกรายหมู่บ้าน

หมู่ที่	ชื่อหมู่บ้าน	สิทธิการรักษาพยาบาล (คน)					รวม
		ข้าราชการ	ประกันสังคม	บัตรทอง	บัตรทอง มี พ.	สิทธิ์ว่าง	
1	บ้านกรุด	129	45	795	534	48	1,551
2	บ้านท่าเพื่อง2	11	28	391	257	13	700
3	บ้านปากคู	26	13	176	126	24	365
4	บ้านไสเณ	66	51	600	379	50	1,146
5	บ้านบ่อน้ำร้อน	40	32	261	214	13	560
6	บ้านท่าเพื่อง6	19	23	288	212	13	555
7	บ้านแม่โมกข์	37	41	320	255	40	693
8	บ้านเขาพับผ้า	7	40	384	359	18	808
9	บ้านกำสน	14	12	572	381	54	1,033
10	บ้านสวนตรา	36	19	341	212	24	632
รวม		385	304	4,128	2,929	297	8,043

ที่มา : รพ.สต.กรุด ตุลาคม 2564

สถิติชีพ : แสดงอัตราการเกิดมีชีพ อัตราการตายและอัตราเพิ่มตามธรรมชาติของตำบลกรุด ปี พ.ศ. 2561 – 2563

รายการ	พ.ศ. 2561 (ประชากร 9,810 คน)		พ.ศ. 2562 (ประชากร 9,864 คน)		พ.ศ. 2563 (ประชากร 9,925 คน)	
	จำนวน	อัตรา	จำนวน	อัตรา	จำนวน	อัตรา
อัตราเกิด (ต่อ 1,000 ประชากร)	63	6.42	62	6.29	64	6.44
อัตราตาย (ต่อ 1,000 ประชากร)	21	2.14	31	3.14	27	2.72
อัตราเพิ่มประชากรตามธรรมชาติ (ร้อยละ)	42	0.43	31	0.31	37	0.37
อัตราการตาย (15 ต่อพันเกิดมีชีพ)	-	-	-	-	-	-
อัตราการตาย (15 ต่อแสนเกิดมีชีพ)	-	-	-	-	-	-

ที่มา : รพ.สต.กรุด HDC ข้อมูล ณ วันที่ 30 กันยายน 2564

สาเหตุการตาย: ข้อมูล สาเหตุการตาย 5 อันดับแรก(ต่อแสนประชากร) ตำบลกรูด ปี พ.ศ. 2561–2563

สาเหตุการตาย	พ.ศ. 2561		พ.ศ. 2562		พ.ศ. 2563	
	จำนวน	อัตรา	จำนวน	อัตรา	จำนวน	อัตรา
ความดันโลหิตสูง	4	40.77	6	60.91	13	130.98
มะเร็ง	0	0	3	30.41	7	70.52
หัวใจ	3	30.58	7	70.97	2	20.15
ไตวาย	3	30.58	0	0	1	10.08
เบาหวาน	0	0	2	20.28	1	10.08

ที่มา : รพ.สต.กรูด HDC ข้อมูล ณ วันที่ 30 กันยายน 2564

สาเหตุการป่วยของผู้ป่วยนอก ในช่วง 3 ปีที่ผ่านมาของโรงพยาบาลส่งเสริมสุขภาพตำบลกรูด 5 อันดับแรก โรคความดันโลหิตสูงโรคมะเร็งโรคหัวใจไตวายและโรคเบาหวาน ตามลำดับซึ่งมีแนวโน้มเพิ่มขึ้นในทุกๆปี

สาเหตุการป่วยของผู้ป่วยนอก: ข้อมูลสาเหตุการป่วยของผู้ป่วยนอกจำแนกตามกลุ่มโรค 10 อันดับ 3 ปีย้อนหลัง (ต่อพันประชากร)ปี พ.ศ.2561–2563

สาเหตุการป่วย	พ.ศ. 2561		พ.ศ. 2562		พ.ศ. 2563	
	จำนวน	อัตรา	จำนวน	อัตรา	จำนวน	อัตรา
1. โรคความดันโลหิตสูง	2,728	278.08	3,181	322.49	3,689	381.76
2. โรคเบาหวาน	1,077	109.79	1,077	109.18	1,072	108.01
3. โรคระบบทางเดินหายใจ	1,774	180.83	1,267	128.45	785	79.09
4. โรคเนื้อเยื่อผิดปกติ	636	64.83	622	63.06	285	28.72
5. โรคหลอดเลือดและกระเพาะอาหาร	407	41.49	395	40.04	250	25.19
6. โรคผิวหนัง	273	27.83	255	25.85	233	23.48
7. ความผิดปกติของฟันและโครงสร้าง	303	30.89	271	27.47	213	21.46
8. โรคฟันผุ	253	25.79	248	25.14	210	21.16
9. โรคไตวาย	150	15.29	136	13.79	207	20.86
10.ความผิดปกติของต่อมไทรอยด์	106	10.81	134	13.58	129	13.00

ที่มา : รพ.สต.กรูด HDC ข้อมูล ณ วันที่ 30 กันยายน 2563

ปัญหาสาธารณสุขอำเภอกาญจนดิษฐ์ 5 อันดับ ได้แก่

อันดับ 1 โรคเบาหวาน

อันดับ 2 โรคความดันโลหิตสูง

อันดับ 3 โรคไขข้ออักเสบ

อันดับ 4 อุบัติเหตุ

อันดับ 5 โรคอุจจาระร่วง

ประเด็นปัญหา พขอ.กาญจนดิษฐ์ คือ

อันดับ 1 ประเด็นอาหารปลอดภัย

อันดับ 2 ประเด็นปัญหาการจัดการขยะ

ประเด็นปัญหาของพื้นที่ตำบลกรูด

อันดับ 1 ขยะ

อันดับ 2 สุขาภิบาลอาหาร

อันดับ 3 โรคไข้เลือดออก

อันดับ 4 โรคพิษสุนัขบ้า

อันดับ 5 อุบัติเหตุทางถนน

ประเด็นปัญหาของพื้นที่ โรงพยาบาลส่งเสริมสุขภาพตำบลกรูด

5 อันดับโรคในพื้นที่

อันดับ 1 โรคความดันโลหิตสูง

อันดับ 2 โรคไขมันในเลือดสูง

อันดับ 3 โรคไข้หวัด

อันดับ 4 โรคเบาหวาน

อันดับ 5 โรคอาหารไม่ย่อย

5 อันดับโรคระบาด

อันดับ 1 โรคอุจจาระร่วง

อันดับ 2 โรคปอดบวม

อันดับ 3 โรคอีสุกอีใส

อันดับ 4 โรคไข้เลือดออก

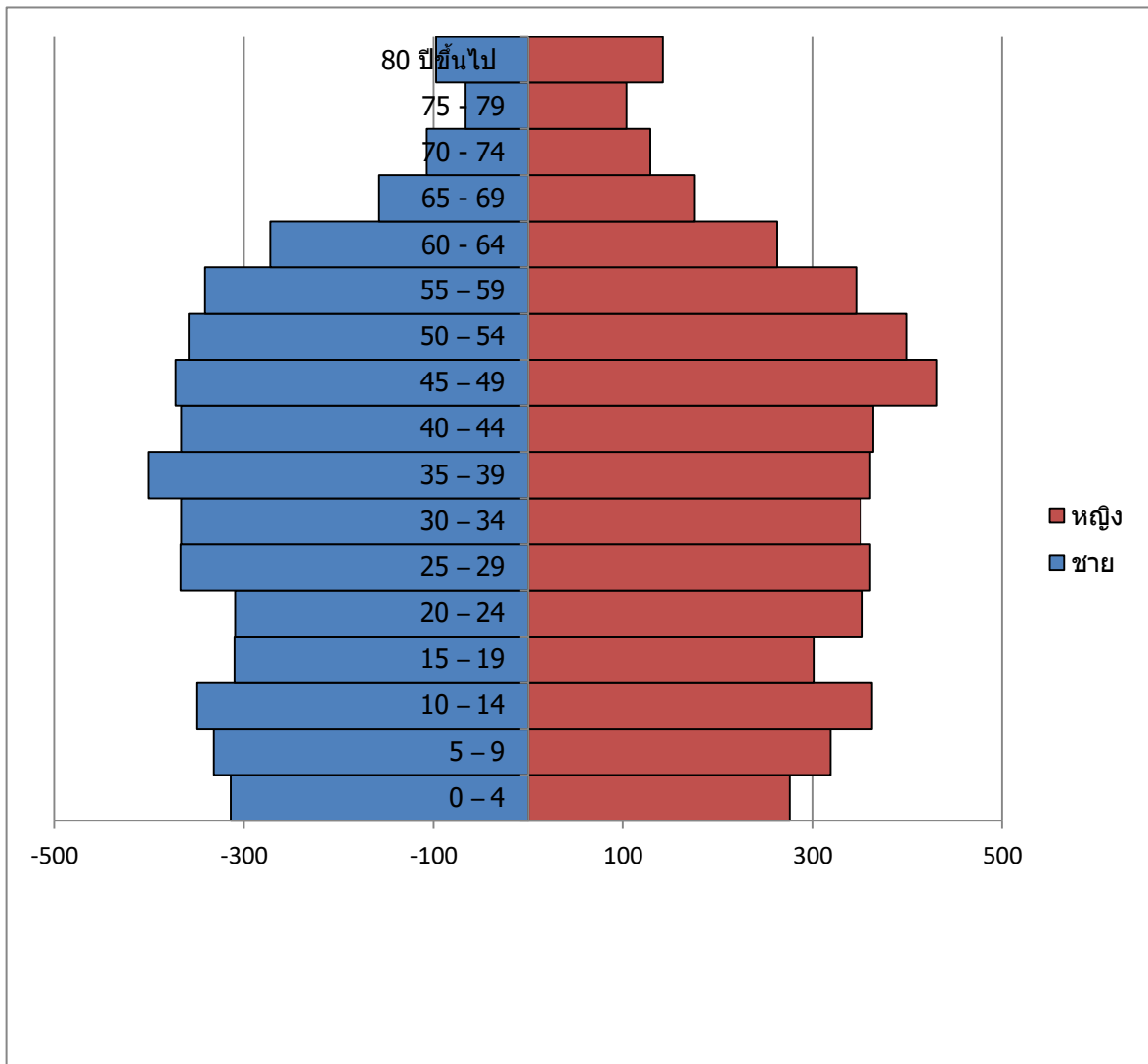
อันดับ 5 โรคมือเท้าปาก

ประเด็นปัญหา พชต.กรูด คือ

อันดับ 1 โรคความดันโลหิตสูง

อันดับ 2 การจัดการขยะ

ปิรามิดประชากรตำบลกรูด



ที่มา : รพ.สต.กรูด ข้อมูล ตุลาคม 2564

จากปิรามิดประชากรกลางปี ของโรงพยาบาลส่งเสริมสุขภาพตำบลกรูดพบว่าเป็นรูปคล้ายกับเจดีย์ ประชาชนส่วนใหญ่อยู่ในกลุ่มอายุ 45 - 49 ปี ร้อยละ 8.09 รองลงมา คือ กลุ่มอายุ 35 - 39 ปี ร้อยละ 7.67 และ 50 - 54 ปี ร้อยละ 7.63 ตามลำดับ ซึ่งสอดคล้องกับข้อมูลประชากรของจังหวัดสุราษฎร์ธานีและของประเทศที่ประชากรส่วนใหญ่อยู่ในกลุ่มนี้ ซึ่งเป็นวัยทำงาน สำหรับในกลุ่มอายุ 60 ปีขึ้นไป ในขณะที่สัดส่วนของผู้สูงอายุมีแนวโน้มเพิ่มขึ้นอย่างรวดเร็ว ส่งผลให้สถานบริการสุขภาพต้องรับภาระในการดูแลด้านสุขภาพเพิ่มมากขึ้น โดยเฉพาะโรคเรื้อรังต่างๆ ที่มีอุบัติการณ์ของโรคในตำบลกรูด เพิ่มขึ้นในประชากรกลุ่มดังกล่าว

4.2.1 สถานบริการสาธารณสุขของเอกชน

- คลินิกการพยาบาลและการผดุงครรภ์ จำนวน 2 แห่งได้แก่

- 1) ชื่อสถานบริการ กาญจนการพยาบาลและการผดุงครรภ์ หมู่ที่ 1 ตำบลกรูด

ชื่อ-สกุลเจ้าของสถานบริการ นางกาญจนา ปทุมรัตน์

2) ชื่อสถานบริการ สนธนาการพยาบาลและการผดุงครรภ์ หมู่ที่ 6 ตำบลกรูด

ชื่อ-สกุลเจ้าของสถานบริการ นางสนธนา ศิลปะรัมย์

- ร้านขายยา จำนวน 3 ร้าน ได้แก่

1) ชื่อร้าน ศูนย์ยาเภสัชสาขาบ้านกรูด หมู่ที่ 1 ตำบลกรูด

ชื่อ-สกุลเจ้าของร้าน นางราศรี วิริยะพิทักษ์

2) ชื่อร้าน คลินิกยาบ้านกรูด หมู่ที่ 1 ตำบลกรูด

ชื่อ-สกุลเจ้าของร้าน นางสาวพจนรัตน์ คงเศรษฐ์

3) ชื่อร้าน รักสุขภาพเภสัช หมู่ที่ 6 ตำบลกรูด

ชื่อ-สกุลเจ้าของร้าน นางอลิศา เพชรหิئت

4.3 อาชญากรรม

ปัญหาอาชญากรรมในชุมชนของเทศบาล จากการที่ทางสถานีตำรวจภูธรกาญจนดิษฐ์ได้แจ้งให้กับเทศบาลทราบนั้นพบว่าในเขตเทศบาลมีเหตุคดีอาชญากรรมสถิติรอบ 12 เดือนของตำบลกรูด มีคดีอาญาจำนวน 22 คดี ข้อมูล ณ วันที่ 17 กันยายน 2564 (สภ.กาญจนดิษฐ์)

4.4 ยาเสพติด

ปัญหายาเสพติดในชุมชนของเทศบาล จากการที่ทางสถานีตำรวจภูธรกาญจนดิษฐ์ได้แจ้งให้กับเทศบาลทราบนั้นพบว่าในเขตเทศบาลมีเหตุคดียาเสพติดสถิติรอบ 12 เดือนของตำบลกรูด มีคดีเกี่ยวกับยาเสพติดจำนวน 56 คดีข้อมูล ณ วันที่ 17 กันยายน 2564 (สภ.กาญจนดิษฐ์)

4.5 การสังคมสงเคราะห์

1) ดำเนินการจ่ายเบี้ยยังชีพให้กับ

ผู้สูงอายุ จำนวน 1,397 ราย

โดยแยก ช่วงอายุ 60-69 ปี จำนวน 825 ราย จ่ายเบี้ยรายละ 600บาท/เดือน

ช่วงอายุ 70-79 ปี จำนวน 366 ราย จ่ายเบี้ยรายละ 700บาท/เดือน

ช่วงอายุ 80-89 ปี จำนวน 177 ราย จ่ายเบี้ยรายละ 800บาท/เดือน

90 ปีขึ้นไป จำนวน 28 ราย จ่ายเบี้ยรายละ 1,000บาท/เดือน

ผู้พิการ จำนวน 170 ราย จ่ายเบี้ยรายละ 800บาท/เดือน

ผู้ป่วยเอดส์ จำนวน 8 ราย จ่ายเบี้ยรายละ 500บาท/เดือน

2) รับลงทะเบียนและประสานโครงการเงินอุดหนุนเพื่อการเลี้ยงดูเด็กแรกเกิด

3) ประสานการทำบัตรผู้พิการ

4) ตั้งโครงการช่วยเหลือผู้ยากจน ยากไร้ รายได้น้อย และผู้ด้อยโอกาสไร้ที่พึ่ง

5) ประสานการให้ความช่วยเหลือของจังหวัด อำเภอ หน่วยงานต่างๆที่ให้การสนับสนุน

6) ดำเนินการโครงการฝึกอบรมทักษะทางอาชีพให้กับราษฎร

ที่มา : งานสวัสดิการสังคม กันยายน 2564

5. ระบบบริการพื้นฐาน

5.1 การคมนาคมขนส่ง

เส้นทางคมนาคมที่ใช้ติดต่อในเขตเทศบาลและพื้นที่ใกล้เคียงมีดังนี้

1) ทางหลวงแผ่นดิน

เทศบาลตำบลกรุดมีถนนทางหลวงแผ่นดินผ่านด้วยกัน 3 สาย ได้แก่

- หมายเลข 44 สายอ่าวลึก-หินโงก(ถนนเซาท์เทิร์น)
- หมายเลข 4010 สายหนองสวน - คำสน
- หมายเลข 4143 สายซอยสิบ - บ้านกรุด

2) ถนนที่อยู่ในความรับผิดชอบของตำบลกรุด

- ถนนคอนกรีตเสริมเหล็กและถนนลาดยางผิวจราจรแอสฟัลท์ติกคอนกรีต จำนวน 46 สาย สภาพใช้งานได้ดี
- ถนนหินคลุก จำนวน 26 สาย สภาพใช้งานได้ดีแต่อาจจะลำบากในช่วงฤดูฝน และฤดูแล้ง

ที่มา : กองช่าง

5.2 การไฟฟ้า

ครัวเรือนที่มีไฟฟ้าใช้คิดเป็นร้อยละ 97 การขยายเขตไฟฟ้าปัจจุบันยังไม่ทั่วถึงร้อยเปอร์เซ็นต์ เนื่องจากเกิดถนนใหม่หลายสายและการขยายเขตชุมชนเพิ่มขึ้นทำให้เกิดบ้านเรือนเพิ่ม และไกลจากสายไฟฟ้าแรงต่ำมาก มีบ้านเรือนห่างกัน หรืออยู่ลำพัง ไม่คุ้มค่ากักบังงบประมาณในการดำเนินการของการไฟฟ้าส่วนภูมิภาค ซึ่งเป็นเจ้าของรับผิดชอบโดยตรง ปัญหาอีกอย่างคือไฟฟ้าส่องสว่างบริเวณที่สาธารณะจุดทางแยกและจุดสู่มเสี่ยงต่อการสัญจรของราษฎร ทางเทศบาลตำบลกรุดได้ตั้งงบประมาณไว้เพื่อแก้ปัญหาดังกล่าวเป็นประจำทุกปีเพื่อลดการสู่มเสี่ยงจากการใช้รถใช้ถนน

ที่มา : กองช่าง

5.3 การประปา

ระบบการประปา เทศบาลตำบลกรุดได้โอนภาระหน้าที่ให้ทางหมู่บ้านทุกหมู่บ้านบริหารจัดการ และครอบคลุมทุกหมู่บ้านร้อยเปอร์เซ็นต์ แต่มีพื้นที่บางส่วนที่อยู่ห่างไกลจากระบบประปาที่เข้าไม่ถึง เช่นผ่านพื้นที่ทำกินเทศบาลตำบลกรุดได้แก้ปัญหาโดยตั้งงบประมาณการขยายเขตประปาหรือก่อสร้างระบบประปาเพิ่มเพื่อสนองความต้องการของหมู่บ้านต่อไป แหล่งผลิตน้ำได้แก่น้ำผิวดินคือคลองกะเดะและแหล่งน้ำบาดาล

ที่มา : กองช่าง

5.4 โทรศัพท์

ปัจจุบันในพื้นที่เทศบาลตำบลกรุด ไม่มีโทรศัพท์สาธารณะ เนื่องจากประชาชนได้นิยมใช้โทรศัพท์ส่วนบุคคลแทน ซึ่งสามารถติดต่อสื่อสารได้รวดเร็ว และสามารถใช้อินเทอร์เน็ตได้เช่น โทรศัพท์มือถือ สำหรับสถานที่ราชการ ยังคงใช้ระบบโทรศัพท์พื้นฐานในการติดต่อสื่อสาร ใช้อยู่

- มีการให้บริการทั้งโทรศัพท์ประจำที่ครอบคลุมภายใต้การให้บริการของ บริษัท TOT ,TT&T

CAT,และ3BB

-มีการให้บริการโทรศัพท์เคลื่อนที่ มีเครือข่ายครอบคลุมพื้นที่ทั้งหมด โดยผู้ให้บริการได้แก่ AIS DTAC และ TRUE

5.5 ระบบโลจิสติกส์(Logistics) หรือการขนส่ง

เทศบาลตำบลกรูด ไม่มีไปรษณีย์ แต่มีบริการไปรษณีย์จากไปรษณีย์ประจำอำเภอ ซึ่งมี จำนวน 1 แห่งให้บริการ เวลา 08.00-16.00 น. ในวันจันทร์ – เสาร์ (วันเสาร์ครึ่งวัน) หยุดวันอาทิตย์

ปัจจุบันมีขนส่งเอกชนเข้ามาบริการในพื้นที่ เช่น เฟลช เอ็กเพรส(Flash Express) ให้บริการขนส่ง วัสดุ ครุภัณฑ์สินค้าทุกวัน ตั้งอยู่หมู่ที่ 1 ตำบลกรูด

6. ระบบเศรษฐกิจ

6.1 การเกษตร

สำหรับการใช้ประโยชน์ส่วนใหญ่ที่ดินในตำบลกรูด ส่วนใหญ่เป็นพื้นที่เกษตรกรรม มีพื้นที่ ประมาณร้อยละ 80 ของพื้นที่ตำบลกรูดทั้งหมด โดยในสวน 20 เปอร์เซ็นต์คือที่อยู่อาศัยและที่ สาธารณประโยชน์ โดยคิดเป็นพื้นที่สำหรับการเกษตรทั้งหมด แยกเป็น

ยางพารา	60	เปอร์เซ็นต์
ปาล์มน้ำมัน	20	เปอร์เซ็นต์
สวนผลไม้	15	เปอร์เซ็นต์
ทำไร่	10	เปอร์เซ็นต์

6.2 การประมง

ในเขตเทศบาลตำบลกรูดราษฎรส่วนใหญ่จะจับปลาล้างปลาไว้สำหรับบริโภคเองเป็นส่วนใหญ่ในส่วน ที่เหลือจะนำไปขาย ปลาที่นิยมเลี้ยงคือ คือปลาดุก ปลานิล เป็นต้น

6.3 การปศุสัตว์

ในเขตเทศบาลตำบลกรูดมีราษฎรยื่นคำขอในการเลี้ยงสัตว์ประเภทกิจการที่เป็นอันตรายต่อสุขภาพ เพื่อการค้าดังนี้

- 1) ราษฎรยื่นคำขอเลี้ยงไก่ 9 ราย รวมจำนวนไก่ที่ขอเลี้ยง 204,000 ตัว
- 2) ราษฎรยื่นคำขอเลี้ยงสุกร 5 ราย รวมจำนวนสุกรที่ขอเลี้ยง 1,550 ตัว

สำหรับราษฎรภายใต้ทั่วไปจะเลี้ยงไว้สำหรับสำรองอาหารตามบ้านเรือนทั่วไป มีทั้ง ไก่ เป็ด โค สุกร

ที่มา:กิจการที่เป็นอันตรายต่อสุขภาพ

6.4 การบริการ

สถานที่ประกอบการให้บริการในเขตเทศบาลตำบลกรูด

1. บั๊มมัน 7 แห่ง ประกอบด้วย
 - 1) บั๊ม มยุรีย์ออยล์ซี้อ-สกุล ผู้ประกอบการ นางมยุรีย์ ดำภูณี เลขที่ตั้ง 15 หมู่ที่ 1 ตำบลกรูดอำเภอกาญจนดิษฐ์ จังหวัดสุราษฎร์ธานี
 - 2) บั๊ม เสถียรคุณออยล์ซี้อ-สกุล ผู้ประกอบการ นายเฉลิมชัย เสถียรคุณ เลขที่ตั้ง 36/9 หมู่ที่ 1 ตำบลกรูดอำเภอกาญจนดิษฐ์ จังหวัดสุราษฎร์ธานี
 - 3) บั๊ม พิภพออยล์ซี้อ-สกุล ผู้ประกอบการ นายสุรรัตน์ เพชรมณี เลขที่ตั้ง 10/1 หมู่ที่ 6 ตำบลกรูดอำเภอกาญจนดิษฐ์ จังหวัดสุราษฎร์ธานี
 - 4) บั๊ม สายชลออยล์ซี้อ-สกุล ผู้ประกอบการ นายสายชล เพชรแก้ว เลขที่ตั้ง 1/5หมู่ที่ 6 ตำบลกรูดอำเภอกาญจนดิษฐ์ จังหวัดสุราษฎร์ธานี

- 5) ป๋ม เสวตเวชออยล์ชื่อ-สกุล ผู้ประกอบการ นายโชติ เสวตเวช เลขที่ตั่ง 63/1 หมู่ที่ 3 ตำบลกรุดอำเภอกาญจนดิษฐ์ จังหวัดสุราษฎร์ธานี
- 6) ป๋ม เพชรสุวรรณออยล์ชื่อ-สกุล ผู้ประกอบการ นายปัญญา ชาสุวรรณ เลขที่ตั่ง 56/11 หมู่ที่ 4 ตำบลกรุดอำเภอกาญจนดิษฐ์ จังหวัดสุราษฎร์ธานี
- 7) ป๋ม เฉลิมพรออยล์ชื่อ-สกุล ผู้ประกอบการ นายเฉลิมพร อินทวงศ์ เลขที่ตั่ง 22/15 หมู่ที่ 7 ตำบลกรุดอำเภอกาญจนดิษฐ์ จังหวัดสุราษฎร์ธานี
- | | | |
|-------------------------------|----|------|
| 2. โรงเรียนเอกชน(อนุบาลฟ้าใส) | 1 | แห่ง |
| 3. รับชื่อเศษยางและยางแผ่น | 5 | แห่ง |
| 4. โรงรมยางพารา | 4 | แห่ง |
| 5. ร้านขายของชำ | 75 | แห่ง |
| 6. โรงม่หิน | 2 | แห่ง |
| 7. ร้านวัสดุก่อสร้าง | 3 | แห่ง |
| 8. อู่ซ่อมรถ | 7 | แห่ง |
| 9. ร้านเซเว่นอีเลฟเว่น | 1 | แห่ง |
| 10. บริษัทขายรถจักรยานยนต์ | 2 | แห่ง |
| 11. ชกส. สาขากรุด | 1 | แห่ง |
| 12. ร้านขายของเก่า | 1 | แห่ง |
| 13. โรงเลื่อย+ลานไม้ | 4 | แห่ง |
| 14. ร้านขายยา | 6 | แห่ง |
| 15. ลานทราย | 1 | แห่ง |
| 16. ร้านเหล็กตัด | 2 | แห่ง |
| 17. ร้านน้ำกะทิสด | 3 | แห่ง |
| 18. ห้องแถว | 35 | แห่ง |
| 19. ร้านอาหารตามสั่ง | 5 | แห่ง |
| 20. ร้านเสริมสวย | 10 | แห่ง |
| 21. ร้านอุปกรณ์ไฟฟ้า | 1 | แห่ง |
| 22. ร้านเกษตรภัณฑ์ | 2 | แห่ง |
| 23. ลานปาล์ม | 2 | แห่ง |
| 24. ร้านเย็บผ้า | 5 | แห่ง |
| 25. ร้านเกมส์ | 3 | แห่ง |
| 26. ร้านทอง | 2 | แห่ง |
| 27. ตัวแทนขายประกันชีวิต | 1 | แห่ง |
| 28. ศูนย์เช็คสภาพรถ | 1 | แห่ง |

ที่มา : งานจัดเก็บรายได้

6.5 การท่องเที่ยว

- 1) บ่อน้ำพุร้อนตั้งอยู่ในพื้นที่หมู่ที่ 5 ตำบลกรุด เป็นแหล่งท่องเที่ยว/นันทนาการ

ชมบ่อน้ำร้อน อาบและแช่น้ำแร่

สิ่งอำนวยความสะดวกและบริการต่างๆ

- บ่อแช่/อาบน้ำ 2 บ่อ แยกชาย/หญิง
- ห้องอาบน้ำ 10 ห้อง แยกชาย/หญิง
- ห้องสุขา 5 ห้อง แยกชาย/หญิง
- ที่จอดรถ จอดได้ประมาณ 5 - 10 คัน

2) ค่ายลูกเสือตั้งอยู่ในพื้นที่หมู่ที่ 7 ตำบลกรูด บ้านแม่โมกข์เป็นแหล่งเรียนรู้ด้านทรัพยากรธรรมชาติ เป็นลักษณะป่าพลู มีพันธุ์ไม้หลากหลายชนิดเกิดขึ้นเกิดแหล่งน้ำธรรมชาติ

3) ถ้าเขานางเกาตั้งอยู่ในพื้นที่หมู่ที่ 1 ตำบลกรูด บ้านกรูด อยู่ในบริเวณวัดเขานางเกาโดยมีตำนานเล่าขานมาตั้งแต่โบราณ ภายในถ้ำมีหินงอกและหินย้อยเกิดขึ้นสวยงามเหมาะกับการศึกษา และชมความงามของถ้ำ

6.6 อุตสาหกรรม

ประเภทอุตสาหกรรมภายในพื้นที่ตำบลกรูด ประกอบด้วย

1) อุตสาหกรรมเหมืองแร่ ประเภทหินปูน ประกอบด้วย

ก. หจก.สุราษฎร์รพาทอง ประกอบกิจการในพื้นที่ หมู่ที่ 7 และหมู่ที่ 8 ตำบล

กรูด

ข. หจก.เจริญลาภ ประกอบกิจการในพื้นที่หมู่ที่ 8 ตำบลกรูด

2) อุตสาหกรรมไม้ยางพาราแปรรูป

ก. บริษัทพิพชญา พาราว่าูด เป็นอุตสาหกรรมขนาดใหญ่ ตั้งอยู่ในพื้นที่ หมู่ที่ 5 ตำบลกรูด โดยทำการนำไม้ยางที่แปรรูปแล้วเข้าสู่กระบวนการอบและส่งออกไปยังประเทศจีน

ข. หจก.เอส.จี.เอส พาราว่าูด เป็นอุตสาหกรรมขนาดเล็ก ตั้งอยู่ในพื้นที่หมู่ที่ 6 ตำบลกรูด โดยทำการนำไม้ยางพารามาแปรรูปและจำหน่ายส่งต่อ

3) อุตสาหกรรมขนาดเล็ก เช่น โรงรม จำนวน 4 แห่ง

6.7 การพาณิชย์และกลุ่มอาชีพ

ในเขตเทศบาลตำบลกรูด มีการจัดตั้งกลุ่มอาชีพ ดังนี้

1) กลุ่มวิสาหกิจชุมชนเพาะเห็ดตำบลกรูด ตั้งอยู่ บ้านเลขที่ 2/8 หมู่ที่ 7 บ้านแม่โมกข์ ตำบลกรูด

2) กลุ่มการทำกอละแม ของกลุ่มสตรีหมู่ที่ 9 ตั้งอยู่ ณ ศาลาหมู่บ้านหมู่ที่ 9 ตำบลกรูด

3) กลุ่มเบเกอรี่ หมู่ที่ 5

4) กลุ่มปลาตุกร้า หมู่ที่ 1

5) กลุ่มวิสาหกิจชุมชน สมุนไพร หมู่ที่ 5

6.8 แรงงาน

ประชากรที่มีอายุ 15-60 ปี อยู่ในกำลังแรงงาน ร้อยละ 67.59 เมื่อเทียบกับอัตราส่วนประชากรทั้งหมดของตำบล ประชากรอายุระหว่าง 25 - 50 ปี บางส่วน ไปทำงานนอกพื้นที่ ปัญหาที่พบคือ ประชากร

ต้องไปทำงานนอกพื้นที่ในเมืองที่มีโรงงานอุตสาหกรรม บริษัท ห้างร้านใหญ่ๆ เพราะในพื้นที่ไม่มีโรงงานอุตสาหกรรมที่มีการจ้างแรงงานเยอะ เพราะพื้นที่ส่วนมากเป็นที่อยู่อาศัยและเกษตรกรรม

7.ศาสนา ประเพณี วัฒนธรรม

7.1 การนับถือศาสนา

ประชาชนในพื้นที่ส่วนใหญ่ นับถือศาสนาพุทธ ร้อยละ 90 ของจำนวนประชากรทั้งหมด รองลงมาคือศาสนาอิสลามและอื่นๆร้อยละ 10 มี

- วัด 2 แห่ง

- | | |
|-----------------|-----|
| 1. วัดเขานางเภา | ม.1 |
| 2. วัดสำนักไฟ | ม.1 |

- สำนักสงฆ์ 5 แห่ง

- | | |
|------------------------------|------|
| 1. สำนักสงฆ์บ้านไสใน | ม.4 |
| 2. สำนักสงฆ์บ้านแม่โมกข์ | ม.7 |
| 3. สำนักสงฆ์เขาฟ้าผ่า | ม.10 |
| 4. สำนักสงฆ์เขาพับผ้าวารีเขต | ม.8 |

- มัสยิด 4 แห่ง

- | | |
|--------------------------------|-----|
| 1. มัสยิดสิตอันซอรุลลอฮ | ม.9 |
| 2. มัสยิดสิตอัซซอลามาตุลอิสลาม | ม.9 |
| 3. มัสยิดสิตรอตุลมุนฮา | ม.8 |
| 4. มัสยิดสิตนุรุลอามาล | ม.8 |

7.2 ประเพณีและงานประจำปี

ประเพณีและงานประจำปีของตำบลกรูดประกอบด้วย

- | | |
|-----------------------------------|--------------------------------------|
| - ประเพณีวันขึ้นปีใหม่ | ประมาณเดือน มกราคม |
| - ประเพณีวันสงกรานต์ | ประมาณเดือน เมษายน |
| - ประเพณีลอยกระทง | ประมาณเดือน พฤศจิกายน |
| - ประเพณีวันเข้าพรรษา ออกพรรษา | ประมาณเดือน กรกฎาคม ตุลาคม พฤศจิกายน |
| - ประเพณีวันจับปีจวบเดือน | ประมาณเดือน เมษายน-พฤษภาคม |
| - ประเพณีชักพระ | ประมาณเดือน ตุลาคม |
| - ประเพณีรับ-ส่งตายาย | ประมาณเดือน ตุลาคม |
| - ประเพณีถือศีลอด(เดือนรอมฎอน) | ประมาณเดือน กรกฎาคม |
| - ประเพณีเข้าสู่สูนัต (มาโซะยาวิ) | |

7.3 ภูมิปัญญาท้องถิ่น ภาษาถิ่น

ภูมิปัญญาท้องถิ่น ประชาชนในเขตเทศบาลได้อนุรักษ์ภูมิปัญญาท้องถิ่น ได้แก่ วิธีการทำเครื่องจักสานใช้สำหรับในครัวเรือน สมุนไพรรักษาโรค หมอจับเส้นแผนโบราณ วิธีการจับปลาธรรมชาติ เช่น โพงพาง ดักบอกปลาชิว การละเล่นสะบ้า

ภาษาถิ่น ลักษณะของภาษาไทยถิ่นใต้ของจังหวัดสุราษฎร์ธานีโดยส่วนใหญ่เป็นภาษาถิ่นใต้ตะวันตก ได้แก่ จะมีลักษณะเด่นที่คล้ายคลึงกัน เช่นออกเสียงคำว่า แดก เป็น แตะ , ดอกไม้ เป็น เตาะไม้ , สามแยก เป็น สามแยะ ฯลฯ แต่ในลักษณะของภาษาถิ่นใต้ของอำเภอกาญจนดิษฐ์ส่วนใหญ่ จะออกเสียงมีลักษณะที่เป็นเอกลักษณ์เด่นเฉพาะตัว โดยจะออกเสียงจัตวาพยัญชนะตัวหลัง เช่น คำว่ากล้วย จะออกเสียงว่า กล้วย คำว่าอ้อย จะออกเสียง ว่า อ้อย ซึ่งจะมาฉายาขนานนามว่า ไต่ ด้วย กล้วย อ้อย จะต้องนึกถึงสำเนียงคนกาญจนดิษฐ์ และพื้นเพคนตำบลกรูดดั้งเดิมจะมีสำเนียงภาษาใต้ลักษณะเด่นนี้ถึง 90 เปอร์เซ็นต์ ส่วน 10 เปอร์เซ็นต์จะเป็นสำเนียงใต้ตะวันตก

7.4 สินค้าพื้นเมืองและของที่ระลึก

ขนมลา แบบเซ็ดมัน เป็นขนมที่จัดทำในช่วงประเพณีรับ-ส่งตายาย และมีการจำหน่ายในช่วงเดือนตุลาคมของทุกปี ขนมลาของตำบลกรูด แตกต่างจากขนมลาจากจังหวัดนครศรีธรรมราช ตรงที่มีขนาดเล็กและสีอ่อน รสชาติอร่อยมีความแตกต่างกันของแต่ละพื้นที่

เครื่องแกงของกลุ่มแม่บ้านตำบลกรูด มีรสชาติที่อร่อยและขึ้นชื่อมีการจำหน่ายโดยทั่วตำบลและตำบลใกล้เคียง

8. ทรัพยากรธรรมชาติ

8.1 น้ำ

แหล่งน้ำที่ใช้ในพื้นที่จะประกอบไปด้วย

- คลอง 3 สาย

ก) คลองหวาด(คลองกะแต)ไหลต่อเนื่องจากตำบลปาร่อน ไหลผ่าน หมู่ที่ 6,2,1,3,5 ตำบลกรูด มีน้ำใช้ตลอดปี ไหลสู่ตำบลกะแต

ข) คลองนางแล ไหลผ่าน หมู่ที่ 9,2,1,4,5, ตำบลกรูดหน้าแล้งน้ำแห้งขอด มีน้ำขังเป็นแอ่ง ไหลสู่ตำบลพลายวาส

ค) คลองกำสน ไหลผ่าน หมู่ที่ 10,9,8,7 ตำบลกรูด หน้าแล้งน้ำแห้งขอด มีน้ำขังเป็นแอ่งไหลสู่ตำบลท่าอุแท

หัวใจสำคัญของแหล่งน้ำในตำบลกรูดคือคลองกระแต ซึ่งผ่านหลายหมู่บ้านในตำบลและราษฎรส่วนใหญ่ใช้น้ำจากแหล่งน้ำดังกล่าว

8.2 ป่าไม้

ในเขตตำบลกรูด แหล่งป่าไม้ธรรมชาติ ได้แก่แหล่งค่ายลูกเสือแม่โมกข์ซึ่งเป็นแหล่งป่าพรุพันธุ์ไม้นานาพันธุ์ และป่าไม้บริเวณภูเขา และมีแหล่งป่าชุมชน ซึ่งเป็นโครงการที่จัดทำขึ้นของกรมป่าไม้ ประกอบด้วย

- 1) โครงการป่าชุมชนบ้านกำสน (เขานา) หมู่ที่ 9
- 2) โครงการป่าชุมชนบ้านไสใน หมู่ที่ 4
- 3) โครงการป่าชุมชนบ้านปากคู หมู่ที่ 3
- 4) ป่าชุมชนบ้านนาปรัง หมู่ที่ 5
- 5) โครงการป่าชุมชนบ้านแม่โมกข์ หมู่ที่ 7

8.3 ภูเขา

ภูเขาในตำบลกรูดเป็นทรัพยากรธรรมชาติที่เกิดจาก เขาลูกโตดกระจัด กระจายในพื้นที่ ได้แก่หินในยุคเพอร์เมียนเป็นหินปูน หินปูนตกผลึกใหม่ สีเทา หินดินดาน หินดินดานเนื้อฟิลไลต์ หินทราย หินทรายแป้ง หินดินดานเนื้อทัฟฟ์นอกนั้นเป็นหินเกิดใหม่ ได้แก่ตะกอนเศษหิน เชิงเขา ภูเขาในเขตตำบลกรูดมีด้วยกัน 11 ลูก ดังนี้

หมู่ที่ 1

- 1) ภูเขานางเภา
- 2) ภูเขาทุ่งนางสิง
- 3) ภูเขาวัง
- 4) ภูเขาไต้ป่า

หมู่ที่ 4

- 5) ภูเขานายายอูน

หมู่ที่ 6

- 6) ภูเขามด

หมู่ที่ 7

- 7) ภูเขาปราบเนียน

หมู่ที่ 8

- 8) ภูเขาพับผ้า

หมู่ที่ 9

- 9) ภูเขานา
- 10) ภูเขานาห้วย
- 11) ภูเขาเกรียบ

หมู่ที่ 10

- 12) ภูเขาฟ้าผ่า
- 13) ภูเขาสวนตรา

8.4 ทรัพยากรธรรมชาติที่สำคัญของเทศบาลตำบลกรูด

ทรัพยากรธรรมชาติในพื้นที่สำคัญได้แก่

- น้ำ คลองสายหลักที่สำคัญคือคลองกะแตะ ราษฎรในพื้นที่ส่วนใหญ่ใช้เพื่ออุปโภคบริโภค ตลอดปีเป็นหัวใจหล่อเลี้ยงคนตำบลกรูดมาหลายชั่วอายุคน คลองนางแกลและคลองกำสนเป็นคลองเล็กๆเหมาะ กับพื้นที่สำหรับการเกษตร

- บ่อน้ำพุร้อน ตั้งอยู่ในพื้นที่หมู่ที่ 5 ตำบลกรูด เป็นแหล่งท่องเที่ยว/นันทนาการ ชมบ่อน้ำร้อน อาบ และแช่น้ำแร่ บริเวณโดยรอบจะมีพื้นที่ลักษณะคล้ายป่าพุ เป็นแหล่งเรียนรู้ธรรมชาติอีกสถานที่หนึ่ง

- ค่ายลูกเสือตั้งอยู่ในพื้นที่หมู่ที่ 7 ตำบลกรูด บ้านแม่โมกข์เป็นแหล่งเรียนรู้ด้านทรัพยากรธรรมชาติ เป็นลักษณะป่าพลู มีพันธุ์ไม้หลากหลายชนิดเกิดขึ้นเกิดแหล่งน้ำธรรมชาติ

-ภูเขา ทรัพยากรที่สำคัญมีถึง 11 ลูกซึ่งเป็นภูเขาลูกโดด ประกอบด้วยภูเขาหินปูนเป็นส่วนใหญ่ ซึ่งปัจจุบันมีการสัมปทานเหมืองแร่เพื่ออุตสาหกรรม ซึ่งเป็นการทำลายทรัพยากรธรรมชาติที่เกิดขึ้นลงเรื่อยๆ

ปัจจุบัน คุณภาพของทรัพยากรธรรมชาติได้ลดน้อยลงไปด้วยปัจจัยเทคโนโลยี ชุมชนขยายขนาดและมีการนำทรัพยากรมาใช้โดยไม่คำนึงถึงอนาคต และมีการบุกรุกที่สาธารณะประโยชน์ เทศบาลตำบลกรุดเล็งเห็นถึงความสำคัญข้างต้นเพื่อจะรักษาและดูแลทรัพยากรธรรมชาติ เช่น ขุดคูร่องน้ำแยกพื้นที่ระหว่างที่สาธารณประโยชน์กับที่ทำกินของ ราษฎร ซึ่งสามารถแก้ปัญหาได้ระดับหนึ่งโครงการส่งเสริมการกำจัดขยะในครัวเรือน โดยให้ราษฎร ได้มีความรู้ความเข้าใจเกี่ยวกับขยะ ประโยชน์และโทษ ตลอดจนการคัดแยกขยะพิษ และขยะที่ไม่อันตรายก่อนลงถังขยะ โดยมีจุดประสงค์เพื่อให้ราษฎร นำขยะลงถังให้น้อยที่สุด ตลอดจนอนุรักษ์ปลูกต้นไม้ในวันสำคัญต่างๆ ในพื้นที่ของตนเองและที่สาธารณะรวมทั้งปรับปรุงสภาพภูมิทัศน์ของเมืองให้ร่มรื่นสวยงาม ให้เป็นเมืองน่าอยู่ เป็นที่พักผ่อนหย่อนใจของประชาชน ฯลฯ

ส่วนที่ 2

ยุทธศาสตร์องค์กรปกครองส่วนท้องถิ่น

1. ความสัมพันธ์ระหว่างแผนพัฒนาระดับมหภาค

เพื่อเป็นการวางแผนยุทธศาสตร์การพัฒนาท้องถิ่นในระยะเวลา 5 ปี ของเทศบาลตำบลกรูด โดยอาศัยกระบวนการมีส่วนร่วมของผู้บริหารท้องถิ่น ภาคราชการ รัฐวิสาหกิจ ภาคเอกชน และประชาคมในพื้นที่วิเคราะห์ศักยภาพและโอกาส รวมถึงสถานการณ์สภาพแวดล้อมขององค์กร เพื่อจะได้กำหนดยุทธศาสตร์และทิศทางในการพัฒนา ให้สอดคล้องกับ แผนยุทธศาสตร์ชาติ แผนพัฒนาเศรษฐกิจและสังคมแห่งชาติ แผนการบริหารราชการแผ่นดิน นโยบายการบริหารราชการของรัฐบาล ยุทธศาสตร์ประเทศ ยุทธศาสตร์การพัฒนาจังหวัดและกลุ่มจังหวัด ยุทธศาสตร์การพัฒนาขององค์กรปกครองส่วนท้องถิ่นในเขตจังหวัด โดยมีรายละเอียด ดังนี้

1.1 แผนยุทธศาสตร์ชาติ 20 ปี (พ.ศ. 2561-2580)

โดยที่รัฐธรรมนูญแห่งราชอาณาจักรไทย มาตรา 65 กำหนดให้รัฐ พึงจัดให้มียุทธศาสตร์ชาติเป็นเป้าหมายการพัฒนาประเทศอย่างยั่งยืน ตามหลัก ธรรมมาภิบาลเพื่อใช้เป็นกรอบในการจัดทำแผนต่าง ๆ ให้สอดคล้องและบูรณาการ กันเพื่อให้เกิดเป็นพลังผลักดันร่วมกันไปสู่เป้าหมายดังกล่าว โดยให้เป็นไปตามที่กำหนดในกฎหมายว่าด้วยการจัดทำยุทธศาสตร์ชาติ และต่อมาได้มีการตรา พระราชบัญญัติการจัดทำยุทธศาสตร์ชาติ พ.ศ. 2560 โดยกำหนดให้มีการแต่งตั้ง คณะกรรมการยุทธศาสตร์ชาติ เพื่อรับผิดชอบในการจัดทำร่างยุทธศาสตร์ชาติ กำหนดวิธีการการมีส่วนร่วมของประชาชนในการจัดทำร่างยุทธศาสตร์ชาติ ในการติดตาม การตรวจสอบ และการประเมินผล รวมทั้ง กำหนดมาตรการส่งเสริม และสนับสนุนให้ประชาชนทุกภาคส่วนดำเนินการให้สอดคล้องกับยุทธศาสตร์ชาติ

เพื่อให้เป็นไปตามที่กำหนดในพระราชบัญญัติการจัดทำยุทธศาสตร์ชาติ พ.ศ. 2560 คณะกรรมการยุทธศาสตร์ชาติได้แต่งตั้งคณะกรรมการจัดทำ ยุทธศาสตร์ชาติด้านต่าง ๆ รวม 6 คณะ เพื่อรับผิดชอบในการดำเนินการจัดทำ ร่างยุทธศาสตร์ชาติให้เป็นไปตามหลักเกณฑ์ วิธีการ และเงื่อนไขที่กำหนด ตลอดจนได้จัดให้มีการรับฟังความคิดเห็นของประชาชนและหน่วยงานของรัฐ ที่เกี่ยวข้องอย่างกว้างขวาง เพื่อประกอบการจัดทำร่างยุทธศาสตร์ชาติตามที่ กฎหมายกำหนด

ยุทธศาสตร์ชาติ 20 ปี (พ.ศ. 2561-2580) เป็นยุทธศาสตร์ชาติ ฉบับแรกของประเทศไทยตามรัฐธรรมนูญแห่งราชอาณาจักรไทย ซึ่งจะต้องนำไปสู่ การปฏิบัติเพื่อให้ประเทศไทยบรรลุวิสัยทัศน์ “ประเทศไทยมีความมั่นคง มั่งคั่ง ยั่งยืน เป็นประเทศพัฒนาแล้ว ด้วยการพัฒนาตามหลักปรัชญาของเศรษฐกิจ พอเพียง” เพื่อความสุขของคนไทยทุกคน

วิสัยทัศน์

วิสัยทัศน์ประเทศคือ “ประเทศไทยมีความมั่นคง มั่งคั่ง ยั่งยืน เป็นประเทศ ที่พัฒนาแล้ว ด้วยการพัฒนาตามหลักปรัชญาของเศรษฐกิจพอเพียง” โดยมีเป้าหมาย การพัฒนาประเทศ คือ “ประเทศชาติมั่นคง ประชาชนมีความสุข เศรษฐกิจพัฒนาอย่าง ต่อเนื่อง สังคมเป็นธรรม ฐานทรัพยากรธรรมชาติยั่งยืน” โดยยกระดับศักยภาพของ ประเทศในหลากหลายมิติ พัฒนาค้นในทุกมิติและในทุกช่วงวัยให้เป็นคนดี เก่ง และมีคุณภาพ สร้างโอกาสและความเสมอภาคทางสังคม สร้างการเติบโตบนคุณภาพชีวิต ที่เป็นมิตรกับสิ่งแวดล้อม และมีภาครัฐของประชาชนเพื่อประชาชนและประโยชน์ ส่วนรวม โดยการประเมินผลการพัฒนาตามยุทธศาสตร์ชาติ ประกอบด้วย

- 1) ความอยู่ดีมีสุขของคนไทยและสังคมไทย
- 2) ชีตความสามารถในการแข่งขัน การพัฒนาเศรษฐกิจและการกระจายรายได้
- 3) การพัฒนาทรัพยากรมนุษย์ของประเทศ
- 4) ความเท่าเทียมและความเสมอภาคของสังคม
- 5) ความหลากหลายทางชีวภาพ คุณภาพสิ่งแวดล้อม และความยั่งยืนของ ทรัพยากรธรรมชาติ
- 6) ประสิทธิภาพการบริหารจัดการและการเข้าถึงการให้บริการของภาครัฐ

ยุทธศาสตร์การพัฒนา

การพัฒนาประเทศในช่วงระยะเวลาของยุทธศาสตร์ชาติ จะมุ่งเน้น การสร้างสมดุลระหว่างการพัฒนาเศรษฐกิจ สังคม และสิ่งแวดล้อม โดยประกอบด้วย 6 ยุทธศาสตร์ ได้แก่

1. **ยุทธศาสตร์ชาติด้านความมั่นคง** ประกอบด้วย 5 ประเด็นดังนี้
 - 1.1 การรักษาความสงบภายในประเทศ
 - 1.2 การป้องกันและแก้ไขปัญหาที่มีผลกระทบต่อความมั่นคง
 - 1.3 การพัฒนาศักยภาพของประเทศให้พร้อมเผชิญภัยคุกคามที่กระทบต่อ ความมั่นคงของชาติ
 - 1.4 การบูรณาการความร่วมมือด้านความมั่นคงกับอาเซียนและนานาชาติ
 - 1.5 การพัฒนากลไกการบริหารจัดการความมั่นคงแบบองค์รวม
2. **ยุทธศาสตร์ชาติด้านการสร้าง ความสามารถในการแข่งขัน** ประกอบด้วย 5 ประเด็น ดังนี้
 - 2.1 การเกษตรสร้างมูลค่า
 - 2.2 อุตสาหกรรมและบริการแห่งอนาคต
 - 2.3 สร้างความหลากหลายด้านการท่องเที่ยว
 - 2.4 โครงสร้างพื้นฐาน เชื่อมไทย เชื่อมโลก
 - 2.5 พัฒนาเศรษฐกิจบนพื้นฐานผู้ประกอบการยุคใหม่
3. **ยุทธศาสตร์ชาติด้านการพัฒนาและเสริมสร้างศักยภาพ ทรัพยากรมนุษย์** ประกอบด้วย 7 ประเด็นดังนี้
 - 3.1 การปรับเปลี่ยนค่านิยมและวัฒนธรรม
 - 3.2 การพัฒนาศักยภาพคนตลอดช่วงชีวิต
 - 3.3 ปฏิรูปกระบวนการเรียนรู้ที่ตอบสนองต่อการเปลี่ยนแปลงใน ศตวรรษที่ 21
 - 3.4 การตระหนักถึงปัญหาของมนุษย์ที่หลากหลาย
 - 3.5 การเสริมสร้างให้คนไทยมีสุขภาพที่ดี ครอบคลุมทั้งด้านกาย ใจ สติปัญญา และสังคม
 - 3.6 การสร้างสภาพแวดล้อมที่เอื้อต่อการพัฒนาและเสริมสร้างศักยภาพ ทรัพยากรมนุษย์
 - 3.7 การเสริมสร้างศักยภาพการกีฬาในการสร้างคุณค่าทางสังคมและ พัฒนาประเทศ
4. **ยุทธศาสตร์ชาติด้านการสร้างโอกาสและความเสมอภาคทางสังคม** ประกอบด้วย 4 ประเด็นดังนี้
 - 4.1 การลดความเหลื่อมล้ำ สร้างความเป็นธรรมในทุกมิติ
 - 4.2 การกระจายศูนย์กลางความเจริญทางเศรษฐกิจ สังคมและเทคโนโลยี
 - 4.3 การเสริมสร้างพลังทางสังคม

- 4.4 การเพิ่มขีดความสามารถของชุมชนท้องถิ่นในการพัฒนา การพึ่ง ตนเองและการจัดการตนเอง
5. ยุทธศาสตร์ชาติด้านการสร้างการเติบโตบนคุณภาพชีวิตที่เป็นมิตรต่อสิ่งแวดล้อม ประกอบด้วย 6 ประเด็นดังนี้
 - 5.1 สร้างการเติบโตอย่างยั่งยืนบนสังคมเศรษฐกิจสีเขียว
 - 5.2 สร้างการเติบโตอย่างยั่งยืนบนสังคมเศรษฐกิจภาคทะเล โ
 - 5.3 สร้างการเติบโตอย่างยั่งยืนบนสังคมที่เป็นมิตรต่อสภาพภูมิอากาศ
 - 5.4 พัฒนาพื้นที่เมือง ชนบท เกษตรกรรมและอุตสาหกรรมเชิงนิเวศ มุ่งเน้น ความเป็นเมืองที่เติบโตอย่างต่อเนื่อง
 - 5.5 พัฒนาคความมั่นคงน้ำ พลังงาน และเกษตรที่เป็นมิตรต่อสิ่งแวดล้อม
 - 5.6 ยกระดับกระบวนการทศน์เพื่อกำหนดอนาคตประเทศ
6. ยุทธศาสตร์ชาติด้านการปรับสมดุลและพัฒนาระบบการบริหารจัดการภาครัฐ ประกอบด้วย 8 ประเด็นดังนี้
 - 6.1 ภาครัฐที่ยึดประชาชนเป็นศูนย์กลาง ตอบสนองความต้องการ และ ให้บริการอย่าง สะดวกรวดเร็ว โปร่งใส
 - 6.2 ภาครัฐบริหารงานแบบบูรณาการโดยมียุทธศาสตร์ชาติเป็นเป้าหมาย และเชื่อมโยง การพัฒนาในทุกระดับ ทุกประเด็น ทุกภารกิจ และทุกพื้นที่
 - 6.3 ภาครัฐมีขนาดเล็กลง เหมาะสมกับภารกิจ ส่งเสริมให้ประชาชนและ ทุกภาคส่วนมี ส่วนร่วมในการพัฒนาประเทศ
 - 6.4 ภาครัฐมีความทันสมัย
 - 6.5 บุคลากรภาครัฐเป็นคนดีและเก่ง ยึดหลักคุณธรรม จริยธรรม มีจิตสำนึก มี ความสามารถสูง มุ่งมั่น และเป็นมืออาชีพ
 - 6.6 ภาครัฐมีความโปร่งใส ปลอดการทุจริตและประพฤติมิชอบ
 - 6.7 กฎหมายมีความสอดคล้องเหมาะสมกับบริบทต่าง ๆ และมีเท่าที่จำเป็น
 - 6.8 กระบวนการยุติธรรมเคารพสิทธิมนุษยชนและปฏิบัติต่อประชาชน โดยเสมอภาค

1.2 แผนพัฒนาเศรษฐกิจแห่งชาติ ฉบับที่ 12 (พ.ศ. 2560-2564)

ประเทศไทยมียุทธศาสตร์ชาติ 20 ปี โดยแผนพัฒนาฯ ฉบับที่ 12 จะเป็นแผนแรกที่ถูกใช้ให้ เป็นกลไกเชื่อมโยงสู่การขับเคลื่อนการพัฒนา ซึ่งกำหนดเป้าหมายและตัวชี้วัดที่จะต้องบรรลุผลลัพธ์ และ ผลสัมฤทธิ์ของการพัฒนา รวมทั้งกำหนดแนวทางการพัฒนาในรายละเอียดที่ต้องเชื่อมต่อการปฏิบัติที่ ต้อง ดำเนินการในช่วง 5 ปี โดยได้กำหนดแผนงาน/โครงการสำคัญ (Flagship Program) และประเด็นพัฒนา เชิง บูรณาการที่สำคัญ ในช่วง 5 ปีแรกของการขับเคลื่อนยุทธศาสตร์ชาติสู่การปฏิบัติ จะทำให้ระบบการจัดสร งบประมาณ การบริหารจัดการงบประมาณแผ่นดิน แผนสำหรับบริหารราชการแผ่นดิน กฎ ระเบียบวินัยทาง การเงินและการคลังภาครัฐ และระบบการติดตามประเมินผลการดำเนินงานตามยุทธศาสตร์การพัฒนา ตลอดจน ระบบการติดตามประเมินผลการปฏิบัติราชการของหน่วยงานภาครัฐต้องมีการเปลี่ยนแปลงอย่างมา ก

ยุทธศาสตร์การพัฒนา

หลักการพัฒนาประเทศที่สำคัญในระยะแผนพัฒนาฯ ฉบับที่ 12 ยึดหลัก “ปรัชญาของเศรษฐกิจพอเพียง” “การพัฒนาที่ยั่งยืน” และ “คนเป็นศูนย์กลางการพัฒนา” ที่ต่อเนื่องจากแผนพัฒนาฯ ฉบับที่ 9-11 และยึดหลักการเจริญเติบโตทางเศรษฐกิจที่ลดความเหลื่อมล้ำและขับเคลื่อนการเจริญเติบโตจากการเพิ่มผลผลิตภาพการผลิตบนฐานการใช้ภูมิปัญญาและนวัตกรรมยุทธศาสตร์ในแผนพัฒนาฯ ฉบับที่ 12 มีทั้งหมด 10 ยุทธศาสตร์ โดยมี 6 ยุทธศาสตร์ตามกรอบ ยุทธศาสตร์ชาติ 20 ปีและอีก 4 ยุทธศาสตร์ที่เป็นปัจจัยสนับสนุน ดังนี้

1. ยุทธศาสตร์การเสริมสร้างและพัฒนาศักยภาพทุนมนุษย์

1.1 ปรับเปลี่ยนค่านิยมคนไทยให้มีคุณธรรม จริยธรรม มีวินัย จิตสาธารณะ และพฤติกรรมที่พึงประสงค์

1.2 พัฒนาศักยภาพคนให้มีทักษะความรู้ และความสามารถในการดำรงชีวิตอย่างมีคุณค่า

1.3 ยกระดับคุณภาพการศึกษาและการเรียนรู้ตลอดชีวิต

1.4 ลดปัจจัยเสี่ยงด้านสุขภาพและให้ทุกภาคส่วนคำนึงถึงผลกระทบต่อสุขภาพ

1.5 เพิ่มประสิทธิภาพการบริหารจัดการและลดค่าใช้จ่ายในระบบสุขภาพภาครัฐ

1.6 พัฒนาระบบการดูแลและสร้างสภาพแวดล้อมที่เหมาะสมกับสังคมสูงวัย

1.7 ผลักดันให้สถาบันทางสังคมมีส่วนร่วมพัฒนาประเทศอย่างเข้มแข็ง

2. ยุทธศาสตร์การสร้างความเป็นธรรมและลดความเหลื่อมล้ำในสังคม

2.1 การเพิ่มโอกาสให้กับกลุ่มเปราะบางประชากรร้อยละ 40 ที่มีรายได้ต่ำสุดให้สามารถเข้าถึงบริการ ที่มีคุณภาพของรัฐ และมีอาชีพ

2.2 การกระจายการให้บริการภาครัฐทั้งด้านการศึกษา สาธารณสุข และสวัสดิการที่มีคุณภาพ ให้ครอบคลุมและทั่วถึง

2.3 การเสริมสร้างศักยภาพชุมชน การพัฒนาเศรษฐกิจชุมชน และการสร้างความเข้มแข็งการเงิน ฐานรากตามหลักปรัชญาของเศรษฐกิจพอเพียงเพื่อให้ชุมชนสามารถพึ่งพาตนเองได้ มีสิทธิในการจัดการทุน ที่ดินและทรัพยากรภายในชุมชน

3. ยุทธศาสตร์การสร้างความเข้มแข็งทางเศรษฐกิจและแข่งขันได้อย่างยั่งยืน

3.1 การบริหารจัดการเศรษฐกิจส่วนรวม

3.2 การเสริมสร้างและพัฒนาขีดความสามารถในการแข่งขันของภาคการผลิตและบริการ

4. ยุทธศาสตร์การเติบโตที่เป็นมิตรกับสิ่งแวดล้อมเพื่อการพัฒนาที่ยั่งยืน

4.1 การรักษาฟื้นฟูทรัพยากรธรรมชาติ สร้างสมดุลของการอนุรักษ์และใช้ประโยชน์อย่างยั่งยืน และเป็นธรรม

4.2 เพิ่มประสิทธิภาพการบริหารจัดการทรัพยากรน้ำเพื่อให้เกิดความมั่นคง สมดุล และยั่งยืน

4.3 แก้ไขปัญหาวิกฤตสิ่งแวดล้อม

4.4 ส่งเสริมการผลิตและการบริโภคที่เป็นมิตรกับสิ่งแวดล้อม

4.5 สนับสนุนการลดการปล่อยก๊าซเรือนกระจก และเพิ่มขีดความสามารถในการปรับตัวต่อการเปลี่ยนแปลงสภาพภูมิอากาศ

4.6 บริหารจัดการเพื่อลดความเสี่ยงด้านภัยพิบัติ

4.7 พัฒนาระบบการบริหารจัดการและกลไกแก้ไขปัญหาความขัดแย้งด้านทรัพยากรธรรมชาติและสิ่งแวดล้อม

4.8 การพัฒนาความร่วมมือด้านสิ่งแวดล้อมระหว่างประเทศ

5. ยุทธศาสตร์การเสริมสร้างความมั่นคงแห่งชาติเพื่อการพัฒนาประเทศสู่ความมั่งคั่ง และ ยั่งยืน

5.1 การรักษาความมั่นคงภายใน เพื่อให้เกิดความสงบในสังคมและธำรงไว้ซึ่งสถาบันหลักของชาติ

5.2 การพัฒนาเสริมสร้างศักยภาพการป้องกันประเทศ เพื่อเตรียมความพร้อมในการรับมือภัยคุกคาม ทั้งการทหารและภัยคุกคามอื่น ๆ

5.3 การส่งเสริมความร่วมมือกับต่างประเทศด้านความมั่นคง เพื่อบูรณาการความร่วมมือกับมิตรประเทศเพื่อผลประโยชน์ทางเศรษฐกิจ สังคม และการป้องกันภัยคุกคามข้ามชาติ

5.4 การรักษาความมั่นคงและผลประโยชน์ของชาติทางทะเลเพื่อคงไว้ซึ่งประโยชน์ทางเศรษฐกิจ สังคม และความมั่นคงของชาติเหนืออาณาเขตทางทะเล

5.5 การบริหารจัดการความมั่นคงเพื่อการพัฒนา เพื่อให้เกิดความสอดคล้องกันระหว่างแผนงานที่ เกี่ยวข้องกับความมั่นคงการพัฒนาภายใต้การมีส่วนร่วมของภาคประชาชน

6. ยุทธศาสตร์การบริหารจัดการในภาครัฐ การป้องกันการทุจริตประพฤติมิชอบ และ ธรรมาภิบาลในสังคมไทย

6.1 ปรับปรุงโครงสร้างหน่วยงาน บทบาท ภารกิจ และคุณภาพบุคลากรภาครัฐ ให้มีความโปร่งใส ทันสมัย คล่องตัว มีขนาดที่เหมาะสม เกิดความคุ้มค่า

6.2 ปรับปรุงกระบวนการงบประมาณ และสร้างกลไกในการติดตามตรวจสอบการเงินการคลังภาครัฐ

6.3 เพิ่มประสิทธิภาพและยกระดับการให้บริการสาธารณะให้ได้มาตรฐานสากล

6.4 เพิ่มประสิทธิภาพการบริหารจัดการให้แก่องค์กรปกครองส่วนท้องถิ่น

6.5 ป้องกันและปราบปรามการทุจริตและประพฤติมิชอบ

6.6 ปฏิรูปกฎหมายและกระบวนการยุติธรรมให้มีความทันสมัย เป็นธรรม และสอดคล้องกับข้อบังคับ สากลหรือข้อตกลงระหว่างประเทศ

7. ยุทธศาสตร์การพัฒนาโครงสร้างพื้นฐานและระบบโลจิสติกส์

7.1 การพัฒนาโครงสร้างพื้นฐานด้านคมนาคมขนส่ง

7.2 การสนับสนุนการพัฒนาระบบขนส่ง

7.3 การพัฒนาระบบโลจิสติกส์

7.4 การพัฒนาด้านพลังงาน

7.5 การพัฒนาเศรษฐกิจดิจิทัล

7.6 การพัฒนาระบบน้ำประปา

8. ยุทธศาสตร์การพัฒนาวิทยาศาสตร์ เทคโนโลยี วิจัย และนวัตกรรม

8.1 เร่งส่งเสริมการลงทุนวิจัยและพัฒนาและผลักดันสู่การใช้ประโยชน์ในเชิงพาณิชย์และเชิงสังคม

8.2 พัฒนาผู้ประกอบการให้เป็นผู้ประกอบการทางเทคโนโลยี (Technopreneur)

8.3 พัฒนาสภาวะแวดล้อมของการพัฒนาวิทยาศาสตร์ เทคโนโลยี วิจัย และนวัตกรรม

9. ยุทธศาสตร์การพัฒนาภาค เมือง และพื้นที่เศรษฐกิจ

9.1 การพัฒนาภาคเพื่อสร้างโอกาสทางเศรษฐกิจให้กระจายตัวอย่างทั่วถึง

9.2 การพัฒนาเมือง

9.3 การพัฒนาพื้นที่เศรษฐกิจ

10. ยุทธศาสตร์ความร่วมมือระหว่างประเทศเพื่อการพัฒนา

10.1 ส่งเสริมให้ไทยเป็นฐานของการประกอบธุรกิจการบริการ และการลงทุน

10.2 การส่งเสริมการลงทุนไทยในต่างประเทศ

10.3 การสร้างความเป็นหุ้นส่วนการพัฒนา กับประเทศในอนุภูมิภาคภูมิภาค และนานาชาติ

กรอบแผนพัฒนาเศรษฐกิจแห่งชาติ ฉบับที่ 13 (พ.ศ. 2566-2570)

การดำเนินงานเพื่อขับเคลื่อนการพัฒนาเศรษฐกิจและสังคมของประเทศก่อนที่จะมีการ ประกาศใช้ ยุทธศาสตร์ชาติ 20 ปี (พ.ศ. 2561 – 2580) ได้อาศัยแผนพัฒนาเศรษฐกิจและสังคมแห่งชาติ เป็นแผนหลัก เพื่อเป็นกรอบในการวางแผนปฏิบัตินโยบายและแผนในระดับปฏิบัติต่าง รวมถึงการจัดทำคำขอ งบประมาณรายจ่ายประจำปีให้มีความสอดคล้องเชื่อมโยงกัน แผนพัฒนาเศรษฐกิจและสังคมแห่งชาติในอดีตที่ผ่านมา จึงมีลักษณะครอบคลุมประเด็นการพัฒนาประเทศในทุกมิติอย่างรอบด้าน (Comprehensive Plan) เพื่อให้หน่วยงานภาครัฐทุกระดับสามารถเชื่อมโยงภารกิจและดำเนินการจัดทำแผนปฏิบัตินโยบายและคำขอ งบประมาณให้เชื่อมโยงสนับสนุนเป้าหมายของแผนฯ การพัฒนาประเทศภายใต้กรอบพัฒนาฯ ที่ผ่านมานี้ จึงให้ความสำคัญกับมิติการพัฒนาประเทศทุกด้านอย่างเท่าเทียมและสมดุลกัน โดยจุดเน้นของแต่ละ ยุทธศาสตร์การพัฒนาจะมุ่งเน้นการบรรลุเป้าหมายของมิติการพัฒนาแต่ละด้านเป็นหลัก เพื่อมุ่งหมายให้การ บรรลุผลตามเป้าหมายของแผนพัฒนาแต่ละมิติในท้ายที่สุดจะบูรณาการผลรวมที่เกิดขึ้นและทำให้ประเทศ บรรลุเป้าหมายในภาพใหญ่ภายใต้แผนฯ ที่กำหนดขึ้นได้

เป้าหมายการพัฒนาประเทศ ในระยะของแผนพัฒนาฯ ฉบับที่ 13 (พ.ศ. 2566 – 2570)

สิ่งที่ต้องทำ เพื่อนำไปสู่เป้าหมายดังกล่าว

1. เศรษฐกิจมูลค่าสูงที่เป็นมิตรต่อสิ่งแวดล้อม โดยรายละเอียดขององค์ประกอบทั้ง 4 ด้าน และหมุดหมาย มีดังนี้

หมุดหมายที่ 1 ไทยเป็นประเทศชั้นนำ ด้านสินค้าเกษตร และเกษตรแปรรูปมูลค่าสูง

- มีการปรับโครงสร้างให้มีผลิตภาพและผลตอบแทนสูง

- เกษตรกรเข้าถึงช่องทางการตลาดที่หลากหลาย

- มีโครงสร้างพื้นฐานและสิ่งอำนวยความสะดวก ที่เหมาะสม อาทิ แหล่งน้ำ และระบบ

โลจิสติกส์

- เทคโนโลยีชีวภาพได้รับการวิจัยและพัฒนา อย่างต่อเนื่อง

หมุดหมายที่ 2 ไทยเป็นจุดหมาย ของการท่องเที่ยวที่เน้น คุณค่าและความยั่งยืน

- มีภาพลักษณ์ในฐานะจุดหมายการท่องเที่ยวเน้นคุณค่า และความยั่งยืน

- มีจุดเด่นด้านการท่องเที่ยวรูปแบบเฉพาะ กิจกรรมหลากหลาย เพื่อดึงดูดนักท่องเที่ยว

คุณภาพ

- รายได้จากการท่องเที่ยวกระจายสู่เมืองรอง ชุมชน และผู้ประกอบการรายย่อย

หมุดหมายที่ 3 ไทยเป็นฐานการผลิต ยานยนต์ไฟฟ้าของอาเซียน

- มีการลงทุนพัฒนาเทคโนโลยีนวัตกรรม และทักษะแรงงาน อย่างต่อเนื่อง
- ปริมาณการใช้ยานยนต์ไฟฟ้าภายในประเทศเพิ่มขึ้น และมีสถานีอัดประจุไฟฟ้าที่เพียงพอ

และครอบคลุม

- มีมาตรการช่วยเหลือผู้ได้รับผลกระทบและแผนรองรับการเปลี่ยนผ่านที่ชัดเจน

หมวดหมู่ 4 ไทยเป็นศูนย์กลางทางการแพทย์และสุขภาพมูลค่าสูง

- มีชื่อเสียงในการให้บริการทางการแพทย์ขั้นสูง โรคเฉพาะทาง บริการความงาม และการส่งเสริมสุขภาพ

- ลงทุนวิจัยและพัฒนาองค์ความรู้และเทคโนโลยีขั้นสูง

- ระบบสาธารณสุขมีคุณภาพ สามารถจัดสรรทรัพยากรอย่างเพียงพอและเหมาะสม ต่อผู้รับบริการจากทั้งในและต่างประเทศ

หมวดหมู่ 5 ไทยเป็นประตูการค้า การลงทุนและจุดยุทธศาสตร์ทางโลจิสติกส์ที่สำคัญของภูมิภาค

ภูมิภาค

- กฎระเบียบ กระบวนการนำเข้าส่งออก และข้อตกลงการค้าระหว่างประเทศ ส่งเสริม

ศักยภาพ เอื้อต่อการดำเนินธุรกิจ และสามารถลดต้นทุนโลจิสติกส์

- โครงสร้างพื้นฐานเชื่อมโยงโครงข่ายเส้นทางคมนาคมขนส่งในอาเซียนไร้รอยต่อ

ผู้ประกอบการมีศักยภาพการแข่งขันในระดับสากล

หมวดหมู่ 6 ไทยเป็นฐานการผลิต อิเล็กทรอนิกส์อัจฉริยะ และบริการดิจิทัลของอาเซียน

- เทคโนโลยีความรู้และนวัตกรรม ทั้งซอฟต์แวร์และดิจิทัลคอนเทนต์ได้รับการพัฒนาอย่างต่อเนื่อง

ต่อเนื่อง

- มีโครงสร้างพื้นฐาน และปัจจัยแวดล้อมที่ส่งเสริมการประกอบธุรกิจด้านดิจิทัล

- มีระบบเฝ้าระวังและป้องกันการโจมตีทางไซเบอร์ประชาชนมีทักษะทางดิจิทัล

2. สังคมแห่งโอกาสและความเสมอภาค

หมวดหมู่ 7 ไทยมี SMEs ที่เข้มแข็ง มีศักยภาพสูง และสามารถแข่งขันได้

- การแข่งขันเปิดกว้างและเป็นธรรม ลดความเหลื่อมล้ำระหว่าง SMEs และธุรกิจขนาดใหญ่

- SMEs มีศักยภาพสูง สามารถพัฒนา และใช้เทคโนโลยีเพื่อเพิ่มประสิทธิภาพ

- SMEs มีบทบาทในภาคการส่งออก สามารถเชื่อมโยงกับ GVCs

- วิสาหกิจเพื่อสังคมขยายตัว และวิสาหกิจชุมชนมีศักยภาพ สามารถสร้างมูลค่าเพิ่ม

หมวดหมู่ 8 ไทยมีพื้นที่และเมืองหลัก ของภูมิภาคที่มีความเจริญ ทางเศรษฐกิจ ทันสมัยและ

น่าอยู่

- ความเหลื่อมล้ำเชิงพื้นที่ลดลง ทั้งในด้านเศรษฐกิจและบริการสาธารณะ มีการพัฒนา

เศรษฐกิจตามศักยภาพพื้นที่ และเชื่อมโยงระหว่างเมืองและชนบท

- พื้นที่เศรษฐกิจ/เมืองหลักมีโครงสร้างพื้นฐาน ที่รองรับกิจกรรมทางเศรษฐกิจที่เป็นมิตรต่อ

สิ่งแวดล้อม

- อปท. ชุมชน ภาคเอกชนในพื้นที่ มีศักยภาพและบทบาทในการพัฒนาพื้นที่และเมือง

หมวดหมู่ 9 ไทยมีความยากจนข้ามรุ่นลดลง และคนไทยทุกคน มีความคุ้มครองทางสังคม ที่

เพียงพอ เหมาะสม

- คนจนข้ามรุ่นลดลง จากมาตรการช่วยเหลือ แบบมุ่งเป้า และฐานข้อมูลที่สามารถระบุคน

จน และปัญหา

- นโยบายการเงินการคลังและกฎหมายส่งเสริม การกระจายรายได้
- ทุกกลุ่มคนสามารถเข้าถึงดิจิทัลได้อย่างทั่วถึง
- เด็กยากจนสามารถเข้าถึงการศึกษา ในระดับที่สูงกว่าการศึกษาภาคบังคับ
- ความคุ้มครองทางสังคมเพียงพอ เหมาะสม

3. วิถีชีวิตที่ยั่งยืน

หมวดหมู่ที่ 10 ไทยมีเศรษฐกิจหมุนเวียนและสังคมคาร์บอนต่ำ

- ขยะและน้ำเสียได้รับการจัดการที่ถูกต้องและหมุนเวียนกลับไปใช้ประโยชน์มากขึ้น
- พลังงานหมุนเวียนเป็นแหล่งพลังงานหลัก สำหรับการผลิตไฟฟ้าของประเทศ
- ผลิตภัณฑ์ที่มาจากวัสดุเหลือใช้และปล่อยคาร์บอน ในปริมาณต่ำได้รับการสนับสนุน ทั้งใน ด้าน

การพัฒนานวัตกรรมการผลิต และการจูงใจผู้บริโภค

หมวดหมู่ที่ 11 ไทยสามารถลดความเสี่ยง และผลกระทบจาก ภัยธรรมชาติและ การเปลี่ยนแปลงสภาพภูมิอากาศ

- พื้นที่ที่มีความเสี่ยงภัยสูงได้รับการจัดการให้มีความเสี่ยงที่ลดลง
- ป่าและพื้นที่ชุ่มน้ำได้รับการอนุรักษ์
- ระบบการจัดการภัยในทุกระดับได้รับการปรับปรุง ให้มีประสิทธิภาพและศักยภาพที่สูงขึ้น
- เป้าหมายการลดความเสี่ยงจากภัยธรรมชาติและสภาพภูมิอากาศเป็นส่วนหนึ่งของการ วางแผน

พัฒนาพื้นที่

- ทุกภาคส่วนได้รับการพัฒนาขีดความสามารถในการรับมือกับภัยธรรมชาติ

4. ปัจจัยสนับสนุนการพลิกโฉมประเทศ

หมวดหมู่ที่ 12 ไทยมีกำลังคนสมรรถนะสูง มุ่งเรียนรู้อย่างต่อเนื่อง ตอบโจทย์การพัฒนาแห่ง

อนาคต

- ระบบการศึกษามีคุณภาพ สามารถพัฒนาทักษะสำคัญ และเอื้อต่อการสร้างสังคมแห่งการ

เรียนรู้ตลอดชีวิต

- สถาบันอุดมศึกษาปรับบทบาท ให้สามารถพัฒนาทุนมนุษย์ในทุกช่วงวัย
- กลไกการพัฒนาฝีมือมีคุณภาพ ทันสมัย ได้มาตรฐาน
- นโยบายการจัดการกำลังคนภายใต้สังคมสูงวัยมีความชัดเจน และระบบฐานข้อมูล การ

จัดการกำลังคนมีประสิทธิภาพ

- สถาบันทางสังคมเอื้อต่อการพัฒนาทรัพยากรมนุษย์

หมวดหมู่ที่ 13 ไทยมีภาครัฐที่มีสมรรถนะสูง

- ภาครัฐบูรณาการ เป็นเอกภาพ
- โครงสร้างภาครัฐมีความยืดหยุ่น และมีความยั่งยืนทางการคลัง
- การบริหารงานภาครัฐและการให้บริการสาธารณะปรับสู่รูปแบบดิจิทัลอย่างเต็มรูปแบบ
- กฎหมาย กฎระเบียบ และมาตรการภาครัฐทันสมัย สนับสนุนการพลิกโฉมประเทศ
- ทุกภาคส่วนมีส่วนร่วมในการพัฒนาและติดตามตรวจสอบการพัฒนาประเทศ

13 หมวดหมู่ที่ 13

หมวดหมู่ที่ 1 เกษตรและเกษตรแปรรูปมูลค่าสูง

หมวดหมู่ที่ 2 การท่องเที่ยวเน้นคุณค่า

หมวดหมู่ที่ 3 ฐานการผลิตยานยนต์ไฟฟ้า

- หมวดหมู่ที่ 4 การแพทย์และสุขภาพแบบครบวงจร
- หมวดหมู่ที่ 5 ประตุการการค้าการลงทุนและโลจิสติกส์
- หมวดหมู่ที่ 6 อีเล็กทรอนิกส์อัจฉริยะและบริการดิจิทัล
- หมวดหมู่ที่ 7 SMEs วิชากิจชุมชน และวิชากิจเพื่อสังคม เติบโตอย่างต่อเนื่อง ยั่งยืน
- หมวดหมู่ที่ 8 พื้นที่และเมืองมีความเจริญ ทันสมัย และน่าอยู่
- หมวดหมู่ที่ 9 ความยากจนข้ามรุ่นลดลง และความคุ้มครองทางสังคมเพียงพอ เหมาะสม
- หมวดหมู่ที่ 10 เศรษฐกิจหมุนเวียน และสังคมคาร์บอนต่ำ
- หมวดหมู่ที่ 11 การลดความเสี่ยงจากภัยธรรมชาติและ การเปลี่ยนแปลงสภาพภูมิอากาศ
- หมวดหมู่ที่ 12 กำลังคนที่มีสมรรถนะสูง ตอบโจทย์การพัฒนาแห่งอนาคต
- หมวดหมู่ที่ 13 ภาครัฐสมรรถนะสูง

1.3 แผนพัฒนาภาค/แผนพัฒนากลุ่มจังหวัด/แผนพัฒนาจังหวัด

ก) แผนพัฒนาภาคใต้ (พ.ศ. 2560-2565) ฉบับทบทวน

แผนพัฒนาภาคใต้ครอบคลุมพื้นที่ 14 จังหวัดภาคใต้ทั้งหมด เป็นแผนที่ยึดกระบวนการมีส่วนร่วมของทุกภาคส่วนจากทุกจังหวัดทั้ง 4 ภูมิภาคขึ้น เพื่อสนับสนุนจังหวัดและกลุ่มจังหวัดให้สามารถ ใช้เป็นกรอบแนวทางในการจัดทำแผนพัฒนาจังหวัดและแผนพัฒนากลุ่มจังหวัด แผนพัฒนาภาค จัดทำโดยสำนักงานพัฒนาการเศรษฐกิจและสังคมแห่งชาติ (สศช.) มีวัตถุประสงค์เพื่อให้เกิดการพัฒนาที่สมดุล ยึดแนวคิดการพัฒนาตาม “ปรัชญาของเศรษฐกิจพอเพียง” โดยประกอบไปด้วย ยุทธศาสตร์การพัฒนาภาคเหนือ ยุทธศาสตร์การพัฒนาภาคตะวันออกเฉียงเหนือ ยุทธศาสตร์การพัฒนาภาคกลาง ยุทธศาสตร์การพัฒนาภาคใต้ ซึ่งเทศเทศบาลตำบลกรูด นั้นตั้งอยู่ภาคใต้ การจัดทำแผนพัฒนาท้องถิ่นของเทศบาลมีความสัมพันธ์กับแผนพัฒนาภาคใต้

เป้าหมายเชิงยุทธศาสตร์ “ภาคใต้เป็นเมืองท่องเที่ยวพักผ่อนตากอากาศระดับโลก เป็นศูนย์กลาง ผลิตภัณฑ์ยางพาราและปาล์มน้ำมันของประเทศ และเมืองเศรษฐกิจเชื่อมโยงการค้าการลงทุนกับภูมิภาคอื่น ของโลก”

วัตถุประสงค์

1. เพื่อพัฒนาการท่องเที่ยวของภาคใต้เป็นแหล่งท่องเที่ยวคุณภาพชั้นนำของโลก
2. เพื่อพัฒนาอุตสาหกรรมการแปรรูปยางพารา และปาล์มน้ำมันแห่งใหม่ของภาคและ เป็นมิตรกับสิ่งแวดล้อม
3. เพื่อพัฒนาสินค้าเกษตรและอุตสาหกรรมเกษตรตลอดห่วงโซ่คุณค่าและเป็นมิตร กับสิ่งแวดล้อม
4. เพื่อพัฒนาโครงสร้างพื้นฐานสนับสนุนการท่องเที่ยว การพัฒนาเขตอุตสาหกรรม และการเชื่อมโยงการค้าโลก
5. เพื่อพัฒนาพื้นที่เศรษฐกิจใหม่ที่ก่อให้เกิดการกระจายกิจกรรมทางเศรษฐกิจและ สร้างโอกาสในการสร้างรายได้ให้แก่ชุมชน

เป้าหมาย

1. อัตราการเจริญเติบโตทางเศรษฐกิจของภาคใต้ขยายตัวเพิ่มขึ้น
2. สัมประสิทธิ์ความไม่เสมอภาค (Gini Coefficient) ในการกระจายรายได้ภาคใต้ลดลง

ยุทธศาสตร์การพัฒนาแผนพัฒนาภาคใต้

ยุทธศาสตร์การพัฒนาภาคใต้ มีด้วยกัน 4 ยุทธศาสตร์ด้วยกัน ประกอบด้วย

1. ยุทธศาสตร์พัฒนาการท่องเที่ยวของภาคใต้เป็นแหล่งท่องเที่ยวคุณภาพชั้นนำของโลก

1) ยกระดับมาตรฐานบริการ และส่งเสริมธุรกิจต่อเนื่องในแหล่งท่องเที่ยว ที่มีชื่อเสียงของภาค เช่น ภูเก็ต สมุย พะงัน และหลีเป๊ะ เป็นต้น เพื่อเป็นจุดหมายปลายทางของการท่องเที่ยว โดยคำนึงถึงความสามารถในการรองรับของพื้นที่ (Carrying Capacity) อย่างยั่งยืน ด้วยการพัฒนาระบบบริการ พื้นฐานและสิ่งอำนวยความสะดวก (ระบบขนส่งและระบบสื่อสาร) ที่ทันสมัย เพียงพอโดยคำนึงถึงมาตรฐาน ความสะอาด และปลอดภัยของสถานที่ท่องเที่ยว ยกระดับมาตรฐานบริการการท่องเที่ยว ระบบการป้องกัน และรักษาความปลอดภัยนักท่องเที่ยว ควบคู่กับการส่งเสริมธุรกิจบริการต่อเนื่องกับการท่องเที่ยว อาทิ ศูนย์ประชุมและนิทรรศการ ธุรกิจโรงแรม ร้านอาหาร การผลิตและจำหน่ายสินค้าที่ระลึก และธุรกิจบริการ ด้านการแพทย์ โดยการนำเทคโนโลยีและนวัตกรรมสมัยใหม่มาใช้เพิ่มคุณภาพและประสิทธิภาพกับระบบ บริการสุขภาพและระบบสาธารณสุขทางไกล เช่น ศูนย์บริการการแพทย์ฉุกเฉิน การแพทย์เฉพาะทาง เป็นต้น รวมทั้ง พัฒนาบุคลากรด้านทักษะภาษา และบริการท่องเที่ยว พัฒนาเทคโนโลยีสารสนเทศเพื่อเผยแพร่ข้อมูล และประชาสัมพันธ์การท่องเที่ยวและส่งเสริมการตลาดสำหรับนักท่องเที่ยวต่างชาติระดับบน (High End)

2) พัฒนาและสนับสนุนรูปแบบการท่องเที่ยวเรือสำราญ และการท่องเที่ยว เชิงอาหาร เพื่อการท่องเที่ยวของภาคไปสู่แหล่งท่องเที่ยวชั้นนำระดับโลก โดยการปรับปรุงท่าเรือ ปรับปรุงพิธี ตระวคนเข้าเมืองของผู้โดยสารเรือสำราญ การบริหารจัดการท่าเรือให้มีมาตรฐานและมีความปลอดภัย เพื่อเตรียมความพร้อมรองรับเหตุฉุกเฉิน และการพัฒนาบุคลากรรองรับธุรกิจเรือสำราญ สนับสนุนอุตสาหกรรม บริการต่อเนื่องและธุรกิจที่เกี่ยวข้องเนื่องกับการท่องเที่ยวเรือสำราญและการท่องเที่ยวเชิงอาหาร พัฒนาเส้นทางท่องเที่ยวให้เชื่อมโยงกับแหล่งท่องเที่ยวอื่นที่มีศักยภาพ อาทิ การท่องเที่ยวเชิงวัฒนธรรมท้องถิ่น เป็นต้น สร้างความพร้อมของชุมชนเพื่อรองรับการท่องเที่ยวในพื้นที่ตามแนวชายฝั่งที่เป็นแหล่งท่องเที่ยว รวมทั้งจัดทำฐานข้อมูลท่องเที่ยว การประชาสัมพันธ์ และการตลาดการท่องเที่ยววัฒนธรรมและอาหาร อาทิ Food Route และการประชุมสัมมนา ด้านอาหาร เป็นต้น

3) พัฒนาเมืองท่องเที่ยวหลัก (ภูเก็ต) ให้เป็นเมืองอัจฉริยะ (Smart City) และมีระบบขนส่งมวลชน (Monorail) เพื่ออำนวยความสะดวกในการให้บริการนักท่องเที่ยว โดยเร่งรัดพัฒนาระบบขนส่งมวลชน (Monorail) ในจังหวัดภูเก็ต พัฒนาระบบเทคโนโลยีต่างๆ ให้ทันสมัย การรักษาความปลอดภัย และการใช้ พลังงานทดแทน การพัฒนาระบบข้อมูลการแจ้งเตือนแบบ real time อาทิ การจราจร ปริมาณน้ำ การเตือนภัย ภัยพิบัติ การใช้ระบบการจราจรอัจฉริยะ การพัฒนาโครงข่ายการคมนาคมให้เชื่อมโยงทุกรูปแบบ และการบูรณาการเชื่อมโยง CCTV การพัฒนาและเพิ่มประสิทธิภาพระบบการกำจัดขยะและน้ำเสีย รวมทั้งการสร้าง จิตสำนึกของประชาชนในการมีส่วนร่วมและทำประโยชน์เพื่อส่วนรวมในด้านสิ่งแวดล้อม

4) พัฒนาแหล่งท่องเที่ยวบนบกบริเวณตอนในของภาคเชื่อมโยงกับแหล่งท่องเที่ยวทางทะเลที่มีชื่อเสียง อาทิ เขื่อนรัชชประภา จังหวัดสุราษฎร์ธานี และอุทยานแห่งชาติเขาหลวง จังหวัดนครศรีธรรมราช และแหล่งท่องเที่ยวชายหาดให้เป็นแหล่งท่องเที่ยวแห่งใหม่และมีการเชื่อมโยงโครงข่ายท่องเที่ยวบริเวณชายฝั่งทะเลอ่าวไทยกับชายฝั่งทะเลอันดามัน รวมทั้งเชื่อมโยงสู่เขตการพัฒนาการท่องเที่ยว ฝั่งทะเลตะวันตก (The Royal Coast หรือ Thailand Riviera) โดยการฟื้นฟูแหล่งท่องเที่ยว พัฒนาและปรับปรุงระบบสาธารณูปโภคให้มีมาตรฐานและเพียงพอ พัฒนาและปรับปรุงเส้นทางเข้าสู่แหล่งท่องเที่ยวให้มีมาตรฐาน

เพื่ออำนวยความสะดวกและความปลอดภัยให้กับนักท่องเที่ยว รวมทั้งจุดแวะพักรถที่สามารถเชื่อมโยงกับแหล่งท่องเที่ยวอื่นๆ ส่งเสริมการมีส่วนร่วมขององค์กรปกครองส่วนท้องถิ่นในการดูแล และป้องกันปัญหาสิ่งแวดล้อมในแหล่งท่องเที่ยว สร้าง route เชื่อมโยงการท่องเที่ยว จัดกิจกรรมส่งเสริมการท่องเที่ยว และการประชาสัมพันธ์แหล่งท่องเที่ยวของภาค

5) พัฒนากิจกรรมและบริการท่องเที่ยวรูปแบบใหม่ให้มีความหลากหลายเพื่อสร้างมูลค่าเพิ่มให้กับการท่องเที่ยวที่สำคัญของภาค อาทิ ท่องเที่ยวเชิงสุขภาพและสปา พร้อมทั้งส่งเสริมความคิดสร้างสรรค์เพื่อพัฒนาต่อยอดผลิตภัณฑ์และบริการท่องเที่ยว อาทิ ผลิตภัณฑ์สมุนไพร (อาทิ ขมิ้นชัน เถาวัลย์เปรียง หัวร้อยรู) และสุขภาพ (ระนอง กระบี่ สตูล สุราษฎร์ธานี และพัทลุง) ท่องเที่ยว เชิงประวัติศาสตร์ และวัฒนธรรม (วัดพระมหาธาตุวรมหาวิหาร จังหวัดนครศรีธรรมราช) เมืองเก่า (จังหวัด สงขลา พังงา สตูล นครศรีธรรมราช และระนอง) และการท่องเที่ยวเชิงอนุรักษ์ (อนุรักษ์ รักษา และพัฒนา Satun Geo Park ให้เป็นอุทยานธรณีโลก Global Geo Parkต่อไป) การท่องเที่ยวผจญภัย (พัทลุง นครศรีธรรมราช และ สุราษฎร์ธานี) การท่องเที่ยวเชิงเกษตร การท่องเที่ยวเชิงธุรกิจและบริการ และการท่องเที่ยวเชิงกีฬา โดยการพัฒนาปรับปรุง บุรณะ แหล่งท่องเที่ยว ให้มีเรื่องราวที่เป็นเอกลักษณ์ของแต่ละพื้นที่ และระบบ สาธารณูปโภคที่มีมาตรฐานเหมาะสมตามชนิดของแหล่งท่องเที่ยว พัฒนาสิ่งอำนวยความสะดวกให้รองรับ การท่องเที่ยวรูปแบบต่างๆ และระบบขนส่งสาธารณะที่มีความปลอดภัยเข้าสู่แหล่งท่องเที่ยว พัฒนา ผู้ประกอบการในท้องถิ่นและสร้างการมีส่วนร่วมของชุมชนท้องถิ่นในการเป็นเครือข่ายอาสาสมัครท่องเที่ยว และสนับสนุนองค์กรปกครองส่วนท้องถิ่นในการบริหารจัดการแหล่งท่องเที่ยว พัฒนาระบบป้องกันและแก้ไข ปัญหาสิ่งแวดล้อมในแหล่งท่องเที่ยว ประชาสัมพันธ์และการเข้าถึงข้อมูลด้านการท่องเที่ยวผ่านระบบ การสื่อสารสาธารณะทั้งในและนอกประเทศ รวมทั้งจัดกิจกรรมส่งเสริมการตลาดด้านการท่องเที่ยว

6) ส่งเสริมการท่องเที่ยวชุมชนให้มีความเข้มแข็งและสอดคล้องกับศักยภาพของ พื้นที่ โดยการพัฒนาแหล่งท่องเที่ยวชุมชนที่มีศักยภาพให้มีมาตรฐาน สนับสนุนด้านวิชาการ สร้างนวัตกรรมและสนับสนุนการพัฒนาและเสริมสร้างศักยภาพคน เพื่อให้องค์กรเครือข่ายชุมชนมีความเข้มแข็งและสามารถพึ่งพาตนเอง รวมทั้งเป็นผู้ประกอบการที่มีส่วนร่วมในการบริหารจัดการการท่องเที่ยวของชุมชน ใช้อัตลักษณ์ความโดดเด่น บนฐานของทุนทางวัฒนธรรมและภูมิปัญญาของชุมชนเป็นจุดขาย ยกกระดับการให้บริการด้านการท่องเที่ยวที่มี มาตรฐานของชุมชน สร้างเครือข่ายการท่องเที่ยวชุมชนให้เชื่อมโยงกับผู้ประกอบการท่องเที่ยวรายใหญ่ ตลอดจน สนับสนุนการพัฒนาเพื่อยกระดับคุณภาพสินค้า OTOP และสินค้าที่ระลึกเพื่อสนับสนุนการท่องเที่ยวชุมชน และ เพื่อเป็นแหล่งสร้างงานและกระจายรายได้สู่ท้องถิ่นและชุมชน มีการทดสอบ ออกแบบผลิตภัณฑ์ และ บรรจุภัณฑ์ รวมทั้งการประชาสัมพันธ์การท่องเที่ยวชุมชนผ่านช่องทางที่หลากหลาย โดยเฉพาะสื่อออนไลน์ (เว็บไซต์และแอปพลิเคชันต่างๆ)

2. ยุทธศาสตร์การพัฒนาอุตสาหกรรมแปรรูปยางพาราและปาล์มน้ำมันแห่งใหม่ของประเทศไทย

1) เขตอุตสาหกรรมแปรรูปยางพาราขนาดใหญ่-สะเดา ที่ครบวงจรและเป็น มิตรกับสิ่งแวดล้อม โดยเชื่อมโยงกับการพัฒนาเขตเศรษฐกิจพิเศษชายแดนและนิคมอุตสาหกรรมยาง (Rubber City) โดยการส่งเสริมการลงทุนอุตสาหกรรมยางพารา การขยายผลงานวิจัยด้านเทคโนโลยีและ นวัตกรรมสู่การผลิตผลิตภัณฑ์ยางพาราปลายน้ำที่มีมูลค่าสูง เช่น การใช้ยางพาราเป็นวัตถุดิบสำหรับผลิตภัณฑ์ ที่ใช้ในงานวิศวกรรม หรือใช้ในอุตสาหกรรม (แผ่นยางปูพื้น ยางรองหมอนรองรถไฟ และยางรองคอกสะพาน) และวัสดุ ทางการแพทย์ (วัสดุจัดฟัน และสายน้ำเกลือ) ตลอดจนส่งเสริมการผลิตเฟอร์นิเจอร์จากไม้ยางที่มี การออกแบบที่ทันสมัย เพื่อสร้างมูลค่าเพิ่มให้กับอุตสาหกรรมของภาคและเป็นฐานเศรษฐกิจที่สร้างรายได้ อย่างยั่งยืน พัฒนาระบบตลาด

ยางพารา (ตลาดท้องถิ่น ตลาดกลางยางพารา และตลาดซื้อขายล่วงหน้า) ให้มี ความเข้มแข็งและมีระบบการบริหารจัดการได้อย่างมีประสิทธิภาพ เพื่อสามารถใช้เป็นตลาดอ้างอิงที่น่าเชื่อถือ ของผู้ซื้อ-ขายยางของประเทศ และตลาดโลก

2) พัฒนาเขตอุตสาหกรรมโอเลโอเคมีคอลแบบครบวงจรในจังหวัดกระบี่ สุราษฎร์ธานี และ ชุมพร เพื่อให้เป็นอุตสาหกรรมใหม่ของภาค และสร้างมูลค่าเพิ่มให้กับน้ำมันปาล์ม รวมทั้งส่งเสริมการ ผลิตและ จัดจำหน่ายผลิตภัณฑ์จากอุตสาหกรรมโอเลโอเคมีคอลในตลาดต่างประเทศ และพัฒนาความร่วมมือ ในการ กำหนดมาตรฐานกลาง คุณภาพผลผลิตปาล์มน้ำมันของอาเซียน และกลไกความร่วมมือระหว่างประเทศ เพื่อน บ้าน (มาเลเซีย อินโดนีเซีย ไทย) ในฐานะผู้ผลิตน้ำมันปาล์มรายใหญ่ของโลกในการกำหนดมาตรฐานราคาน้ำมัน ปาล์มเพื่อเพิ่มอำนาจการต่อรองในตลาดโลกและสร้างเสถียรภาพด้านราคา

3) พัฒนาและสนับสนุนการใช้เทคโนโลยีชีวภาพและนวัตกรรมในการผลิตภาค เกษตร เพื่อ เพิ่มประสิทธิภาพการผลิต และพัฒนาคุณภาพผลผลิตให้กับยางพาราและปาล์ม น้ำมัน รองรับการ พัฒนา อุตสาหกรรมแปรรูปการเกษตรในอนาคต รวมทั้งการแปรรูปผลิตภัณฑ์ใหม่ๆ อาทิ เครื่องสำอาง ยา สมุนไพร เวชสำอาง ผลิตภัณฑ์อาหาร เป็นต้น รวมทั้งการประชาสัมพันธ์และทำการตลาดผลิตภัณฑ์ใหม่ เพื่อ เพิ่มช่องทาง ในการจำหน่ายยางพาราได้มากขึ้น

3. ยุทธศาสตร์การพัฒนาการผลิตสินค้าเกษตรหลักของภาคและสร้างความเข้มแข็ง สถาบันเกษตรกร

1) ยกระดับการผลิตสินค้าเกษตรที่เป็นอัตลักษณ์ที่เหมาะสมกับศักยภาพพื้นที่ของภาค เช่น ข้าว (ข้าวสังหยด ข้าวหอมกระดังงา ข้าวเล็บนก) ไม้ผล (กล้วยหอมทอง มะพร้าว ทุเรียน มังคุด ส้มโอ) และ ปศุสัตว์ (โคขุนศรีวิชัย) เพื่อให้เป็นสินค้ามูลค่าสูงและได้มาตรฐานส่งออก โดยการส่งเสริมและสนับสนุน การใช้ เทคโนโลยีเข้ามาช่วยในการปรับปรุงการปลูกพืช การบำรุงรักษา การเก็บเกี่ยว และการแปรรูปเพื่อสร้าง มูลค่าเพิ่ม รวมทั้ง ส่งเสริมการทำเกษตรแปลงใหญ่ในพื้นที่ที่เหมาะสม (zoning) ส่งเสริมการประกอบธุรกิจ ออนไลน์ผ่านเครือข่ายการสื่อสารสาธารณะ และเพิ่มช่องทางตลาดในกลุ่มตลาดเฉพาะ (Niche Market)

2) ยกระดับอุตสาหกรรมการเพาะเลี้ยงกุ้งและสัตว์น้ำชายฝั่งและการทำอุตสาหกรรม ประมงทะเลที่ได้มาตรฐานสากล โดยส่งเสริมให้มีการเพาะเลี้ยงที่เป็นมิตรกับสิ่งแวดล้อม การพัฒนากระบวนการ ผลิตที่มีประสิทธิภาพและมีการบริหารจัดการที่ได้มาตรฐานสุขอนามัยและเป็นไปตาม กฎกติกาสากล การ ส่งเสริมการจัดระเบียบเรือประมงเข้าสู่ระบบการควบคุมได้อย่างถูกต้องมีมาตรการควบคุม และเฝ้าระวังการ ประมง IUU ที่มีประสิทธิภาพขึ้นไปจนถึงการพัฒนาระบบการตรวจสอบย้อนกลับ (Traceability) ของสินค้า ประมง รวมทั้งส่งเสริมการแปรรูปผลิตภัณฑ์อาหารทะเลที่หลากหลาย ในพื้นที่จังหวัด สุราษฎร์ธานี นครศรีธรรมราช สงขลา และชุมพร

3) ส่งเสริมการทำเกษตรแบบผสมผสาน เพื่อสร้างความสามารถในการพึ่งพา ตนเอง และความมั่นคงทางด้านรายได้ให้กับเกษตรกรรายย่อย สามารถใช้ทรัพยากรและปัจจัยการผลิตอย่าง คุ่มค่า โดยเฉพาะการทำเกษตรและเลี้ยงสัตว์ผสมผสานรวมกับการปลูกยางพาราปาล์ม น้ำมันและไม้ผล หรือ พื้นที่ปลูก ยางพาราและปาล์ม น้ำมันที่ไม่เหมาะสมให้ผลผลิตต่ำ ส่งเสริมการปลูกพืชพันธุ์ดี (ไม้ผล และพืชผัก รวมทั้งพืช เศรษฐกิจอื่น) ที่คำนึงถึงความสอดคล้องกับความต้องการของตลาด โดยการเพิ่มคุณภาพการเกษตร ให้ได้ มาตรฐานเกษตรอินทรีย์ พัฒนาแหล่งน้ำเพื่อสนับสนุนการทำเกษตรผสมผสาน

4) ส่งเสริมให้มีการใช้เทคโนโลยีและนวัตกรรมในการผลิตและบริหารจัดการฟาร์ม อย่างเป็น ระบบ โดยเฉพาะในกลุ่มเกษตรกรรุ่นใหม่เพื่อพัฒนาไปสู่การเป็นเกษตรกรมืออาชีพ (Smart Farmer) โดย สนับสนุนการรวมกลุ่มเกษตรกร การสร้างและพัฒนาความเข้มแข็งขององค์กร/สถาบันเกษตรกร และพัฒนา

เครือข่ายวิสาหกิจชุมชนหรือสหกรณ์การเกษตร ส่งเสริมการใช้เทคโนโลยีและนวัตกรรมในการผลิต และบริหารจัดการฟาร์มอย่างเป็นระบบรวมทั้งสนับสนุนการเข้าถึงแหล่งความรู้และแหล่งเงินทุนที่เป็นธรรม และทั่วถึง ยกระดับสินค้าและผู้ประกอบการให้มีความสามารถในการแข่งขัน เชื่อมโยงเครือข่ายในรูปแบบ คลัสเตอร์สร้างความเชื่อมโยงธุรกิจชุมชนและSME ส่งเสริมการพัฒนาธุรกิจStartup และส่งเสริมการพัฒนา ตาม แนวทาง ประชากรรัฐ

5) วางระบบป้องกันและแก้ไขปัญหาความเสื่อมโทรมของทรัพยากรธรรมชาติและสิ่งแวดล้อม ที่เป็นฐานปัจจัยการผลิตทางการเกษตรของภาค เพื่อรักษาสมดุลของระบบนิเวศให้เกิดความยั่งยืน อาทิ พื้นที่ป่าที่เป็นแหล่งต้นน้ำ ดิน แหล่งน้ำ ชายฝั่ง รวมทั้งพื้นที่ป่าชายเลน ซึ่งเป็นแหล่งที่อยู่อาศัยและอนุบาลสัตว์น้ำวัยอ่อน โดยอาศัยความร่วมมือของชุมชนในการป้องกันอนุรักษ์และฟื้นฟูทรัพยากรธรรมชาติรวมทั้ง การวางระบบป้องกันและแก้ไขปัญหาอุทกภัยในพื้นที่ที่เกิดน้ำท่วมซ้ำซาก อาทิ พัทลุง และนครศรีธรรมราช

4. ยุทธศาสตร์การพัฒนาโครงสร้างพื้นฐานสนับสนุนการท่องเที่ยว การพัฒนา เขตอุตสาหกรรม และการเชื่อมโยงการค้าโลก

1) พัฒนาโครงข่ายคมนาคมขนส่งเชื่อมโยงการพัฒนาแหล่งท่องเที่ยวชั้นนำแห่ง ใหม่กับแหล่งท่องเที่ยวที่มีชื่อเสียง โดยพัฒนาถนนเลียบริบชายฝั่งทะเลอ่าวไทยสายชุมพร-สุราษฎร์ธานี- นครศรีธรรมราช-สงขลา เชื่อมโยงกับสาย The Royal Coast ของภาคกลาง พัฒนาเส้นทางรถไฟ เพื่อสนับสนุนการท่องเที่ยว เชื่อมโยงฝั่งอันดามันและอ่าวไทย อาทิ สายท่าขุน-พังงา-พุนพิน-ดอนสัก สายระนอง-ชุมพร และพัฒนาเส้นทางรถไฟเชื่อมโยงพื้นที่ตอนเหนือ-ใต้ของฝั่งอันดามัน และสายระนอง- พังงา-กระบี่-ตรัง ควบคู่กับการพัฒนาเมืองภูเก็ต เมืองหาดใหญ่ รวมทั้งเมืองศูนย์กลางเศรษฐกิจของภาค ให้เป็นเมืองนำอยู่สามารถรองรับการขยายตัวทางเศรษฐกิจและการท่องเที่ยว

2) พัฒนาและสนับสนุนท่าเรือสำราญในจังหวัดภูเก็ต ให้เป็นท่าเรือหลัก (Homeport) ของโลก รวมทั้งพัฒนาท่าเรือแวะพัก (Port of Call) และท่าเรือมารีนาให้มีมาตรฐานในแหล่ง ท่องเที่ยวทางทะเลที่มีศักยภาพของภาค (กระบี่ พังงา และสมุย)

3) พัฒนาระบบโครงสร้างพื้นฐานสนับสนุนการพัฒนาเขตอุตสาหกรรมแปรรูป ยางพารา หาดใหญ่-สะเดา โดยเร่งรัดการพัฒนาโครงข่ายรถไฟ อาทิ รถไฟฟ้าหาดใหญ่-ปาดังเบซาร์ รถไฟทาง คู่ชุมพร-สุราษฎร์ธานี-หาดใหญ่-สงขลา พัฒนาการทางหลวงพิเศษ (Motorway) หาดใหญ่-ด่านพรมแดนสะเดา พัฒนาศูนย์กระจายสินค้าทุ่งสงเป็นศูนย์กลางการเชื่อมโยงการขนส่งระบบราง รวมทั้งพัฒนาเมืองรอบสถานี ขนส่งระบบรางในเมืองทุ่งสงและเมืองสะเดา (ปาดังเบซาร์) ตลอดจนพัฒนาท่าเรือสงขลาแห่งที่ 2 เพื่อรองรับ การขนส่งสินค้า เชื่อมโยงกับท่าเรือชายฝั่งและท่าเรือหลักทั้งภายในและต่างประเทศ

4) พัฒนาโครงสร้างพื้นฐานเชื่อมโยงภาคใต้กับเส้นทางการค้าโลก โดยการพัฒนา และปรับปรุงท่าเรือที่มีอยู่ในปัจจุบันทั้งฝั่งอันดามันและฝั่งอ่าวไทยให้สามารถใช้ประโยชน์ได้อย่างเต็มศักยภาพ รวมทั้งการพัฒนาและบริหารจัดการพื้นที่หลังท่า พัฒนาและปรับปรุงสนามบินนานาชาติและสนามบิน ภายในประเทศให้สามารถรองรับการเดินทางและการขนส่งสินค้า พัฒนาโครงข่ายรถไฟเชื่อมโยงท่าเรือสงขลา 2 -หาดใหญ่-ปาดังเบซาร์-บัตเตอร์เวอร์ธ (รัฐปีนัง มาเลเซีย) รวมทั้งพัฒนาโครงข่ายถนนสายหลักเป็น 4 ช่องจราจร และการพัฒนาโครงข่ายถนนสายรองให้เชื่อมโยงกับถนนสายหลักเพื่อสนับสนุนการขนส่งและกระจายสินค้า จากพื้นที่ตอนในสู่พื้นที่หลักได้อย่างมีประสิทธิภาพ และการพัฒนาสิ่งอำนวยความสะดวกและศูนย์บริการ โลจิสติกส์รูปแบบต่างๆ เพื่อรองรับการขนส่งสินค้าต่อเนื่องหลายรูปแบบและการค้าการลงทุนระหว่างประเทศ รวมทั้งการพัฒนาและปรับปรุงโครงข่ายคมนาคมและสิ่งอำนวยความสะดวกบริเวณด่านชายแดนโดยใช้ เทคโนโลยี

สารสนเทศในการบริการ และอำนวยความสะดวกในการข้ามแดนทั้งของประชาชน สินค้า และ ยานพาหนะให้มีประสิทธิภาพ

5. อนุรักษ์ พื้นฟู และบริหารจัดการทรัพยากรธรรมชาติและ สิ่งแวดล้อมอย่างเป็นระบบ เพื่อเป็นฐานการพัฒนาที่ยั่งยืน

1) เพิ่มประสิทธิภาพการจัดการฐานทรัพยากรให้มีความอุดมสมบูรณ์ โดยเฉพาะ ทรัพยากร ดิน น้ำ ป่าไม้ ประมง และชายฝั่ง เพื่อเป็นปัจจัยการผลิตที่มีประสิทธิภาพ โดยการอนุรักษ์และฟื้นฟู ทรัพยากร โดยอาศัยความร่วมมือของชุมชน ส่งเสริมการปลูกป่าชุมชน ป่าชายเลน การปลูกไม้เศรษฐกิจ การรักษาระบบ นิเวศทางทะเล อนุรักษ์พันธุ์สัตว์น้ำบริเวณป่าชายเลน และการป้องกันการกัดเซาะชายฝั่ง โดยใช้เทคโนโลยีและ รูปแบบที่เหมาะสมกับแต่ละสภาพพื้นที่ และการจัดระเบียบและกำหนดกิจกรรม ทางเศรษฐกิจและสิ่งปลูกสร้าง บริเวณพื้นที่ชายฝั่งทะเลเพื่อลดผลกระทบต่อการกัดเซาะบริเวณชายฝั่ง รวมทั้ง จัดการฐานข้อมูลเพื่อการ วางแผนทางการเกษตรที่เหมาะสม และระบบข้อมูลสารสนเทศเพื่อเฝ้าระวังและ ติดตามสถานการณ์ด้าน ทรัพยากรธรรมชาติและสิ่งแวดล้อม

2) วางระบบป้องกันและแก้ไขปัญหาการบริหารจัดการน้ำอย่างเป็นระบบ โดยนำ เทคโนโลยี มาใช้ในการจัดทำระบบการจัดการน้ำเชิงลุ่มน้ำที่ทันสมัย จัดทำข้อมูลสารสนเทศด้านน้ำ เพื่อแก้ไข ปัญหาภัย แล้งและอุทกภัยในพื้นที่ที่เกิดน้ำท่วมซ้ำซาก อาทิ พัทลุง และนครศรีธรรมราช รวมทั้งจัดหาน้ำ เพื่อชุมชนชนบท และน้ำเพื่อการบริโภคอุปโภคและการเกษตรที่เพียงพอ ตลอดจนการพัฒนาาระบบสำรองและ กักเก็บน้ำ และ ระบบส่งน้ำดิบ โดยการพัฒนาระบบโครงข่ายท่อส่งน้ำ ระบบจำหน่ายน้ำและ การเพิ่มประสิทธิภาพระบบส่งน้ำ ให้เพียงพอเพื่อสนับสนุนปริมาณความต้องการใช้น้ำที่เพิ่มขึ้นในเขตเมือง เพื่อการอยู่อาศัย พาณิชยกรรม และบริการ และลดผลกระทบจากปัญหาขาดแคลนน้ำในช่วงฤดูแล้ง

3) ส่งเสริมการใช้พลังงานทดแทนและเพิ่มประสิทธิภาพการใช้พลังงานเพื่อสร้าง ความ มั่นคงด้านพลังงาน โดยส่งเสริมการใช้พลังงานจากธรรมชาติ อาทิ ลม แสงแดด ชีวมวล (จากวัสดุ เหลือใช้ทาง การเกษตร) และส่งเสริมให้เอกชนเข้ามาร่วมลงทุนในสาขาพลังงาน โดยใช้รูปแบบการร่วมลงทุน ระหว่างภาครัฐ และเอกชน (Public Private Partnership: PPP) รวมทั้งส่งเสริมให้ภาคประชาชนเข้ามามีส่วน ร่วมในการ ดำเนินงาน และส่งเสริมการใช้เทคโนโลยีการผลิตที่ประหยัดพลังงานให้กับผู้ประกอบการ การให้ ความรู้กับ ประชาชนในการใช้พลังงานอย่างมีประสิทธิภาพ

4) บริหารจัดการและแก้ไขปัญหาสิ่งแวดล้อมอย่างเป็นระบบ โดยการลงทุน ใน โครงสร้างพื้นฐานด้านการจัดการมลพิษ อาทิ ระบบรวบรวมและบำบัดน้ำเสีย และระบบกำจัดขยะมูลฝอยที่ เหมาะสม การให้ความรู้การจัดการขยะตั้งแต่ต้นทางจนถึงปลายทาง ควบคู่กับการสร้างจิตสำนึกให้กับ ประชาชนทุกวัยทั้งในและนอกระบบการศึกษา รมรณรงค์การบริโภคที่เป็นมิตรกับสิ่งแวดล้อมเพื่อลดปริมาณการ เกิดของเสีย ส่งเสริมและเข้มงวดการดำเนินมาตรการ 3 R (Reduce Reuse Recycle) ทั้งในระดับท้องถิ่นและ ชุมชน ส่งเสริมระบบบริหารจัดการสิ่งแวดล้อมที่ปลายทางอย่างเหมาะสม เช่น การใช้ระบบฝังกลบที่ถูกหลัก วิชาการ การแปลงขยะเป็นพลังงาน เป็นต้น สนับสนุนการนำเทคโนโลยีมาใช้ในการควบคุมและแก้ไขปัญหา สิ่งแวดล้อม และสนับสนุนท้องถิ่นและชุมชนในการจัดการสิ่งแวดล้อมด้วยมาตรการจูงใจ ทั้งมาตรการทางภาษี และมาตรการสนับสนุนงบประมาณ

6. พัฒนาพื้นที่ระเบียงเศรษฐกิจภาคใต้อย่างยั่งยืน ตัวชี้วัดและค่าเป้าหมาย

1) พัฒนาประตูการค้าฝั่งตะวันตก (Western Gateway) โดยการเพิ่มประสิทธิภาพ โครงสร้างพื้นฐานการขนส่งและระบบโลจิสติกส์ที่มีในปัจจุบันและพัฒนาเพิ่มเติมเพื่อเชื่อมโยงฝั่งอ่าวไทยฝั่งอัน ตามัน-ประเทศแถบเอเชียใต้ ให้สามารถเดินทางและขนส่งสินค้าผ่านเส้นทางประตูเศรษฐกิจ ด้านตะวันตกของ

ประเทศไทยได้อย่างต่อเนื่อง ไร้รอยต่อ ส่งเสริมระบบการขนส่งและโลจิสติกส์ให้ได้ มาตรฐานสากล และศึกษาความเชื่อมโยงทางเศรษฐกิจทั้งด้านการผลิต การค้า การลงทุน โดยให้ความสำคัญกับการพัฒนาท่าเรือจังหวัดระนอง และการเชื่อมโยงเส้นทางรถไฟระหว่างชุมพร-ระนอง ที่จะสนับสนุนให้เกิด การใช้ประโยชน์จากท่าเรือระนองให้เป็น Western Gateway

2) พัฒนาประตูสู่การท่องเที่ยวอ่าวไทยและอันดามัน (Royal Coast & Andaman Route) โดยพัฒนาการท่องเที่ยวเชื่อมโยงฝั่งอ่าวไทยและอันดามันตามแนวประจวบคีรีขันธ์-ชุมพร-ระนองเมียนมา ควบคู่กับการพัฒนาเส้นทางท่องเที่ยวและสนับสนุนกิจกรรมกระตุ้นการท่องเที่ยวเชื่อมโยง ทั้งสองฝั่งทะเลรวมทั้งการพัฒนาโครงข่ายคมนาคมทั้งทางบกและทางอากาศ และสิ่งอำนวยความสะดวก ด้านการท่องเที่ยว มุ่งเน้นรูปแบบการท่องเที่ยวเชิงนิเวศที่มีคุณภาพและมาตรฐานเชื่อมโยงแหล่งท่องเที่ยว ชายฝั่งทะเลของจังหวัดชุมพรกับ Royal Coast และเชื่อมโยงเส้นทางท่องเที่ยวสู่แหล่งน้ำแร่และเกาะต่าง ๆ ของจังหวัดระนองและประเทศเมียนมา

3) พัฒนาอุตสาหกรรมฐานชีวภาพและการแปรรูปการเกษตรมูลค่าสูง (Bio-Based & Processed Agricultural Products) โดยสนับสนุนการนำเทคโนโลยีสมัยใหม่มาใช้ในการผลิต ส่งเสริม การวิจัยและพัฒนาเพื่อสร้างมูลค่าเพิ่มให้กับสินค้าทางการเกษตร โดยเน้นการวิจัยและพัฒนาเพื่อต่อยอดจาก การผลิต น้ำมันปาล์ม ในจังหวัดสุราษฎร์ธานี นครศรีธรรมราช และจังหวัดใกล้เคียง (กระบี่ และชุมพร) ไปสู่ ผลิตภัณฑ์ที่มีมูลค่าสูงขึ้น อาทิ Phase Change Material (PCM) และ Nutritional Foods พัฒนาต่อยอด อุตสาหกรรมยางพาราและการแปรรูปอาหาร และพืชเศรษฐกิจสำคัญอื่นๆ ผ่านการสร้างร่วมมือระหว่าง ภาคเอกชน และสถาบันการศึกษา กำหนดเขตพื้นที่และสิทธิประโยชน์สำหรับการพัฒนาอุตสาหกรรม ฐานชีวภาพที่ชัดเจน เพื่อดึงดูดการลงทุนของภาคเอกชน ส่งเสริมการพัฒนาบุคลากรด้านวิทยาศาสตร์และ เทคโนโลยี

4) การอนุรักษ์ทรัพยากรธรรมชาติ การส่งเสริมวัฒนธรรม และการพัฒนาเมืองน่าอยู่ (Green Culture & Livable Cities) ในพื้นที่จังหวัดชุมพร ระนอง สุราษฎร์ธานี และนครศรีธรรมราช โดยเน้น กรอบการเป็นเมืองที่มีความน่าอยู่สำหรับคนทุกกลุ่ม และยังคงรักษาอัตลักษณ์ของพื้นที่ รวมทั้งอนุรักษ์และฟื้นฟูทรัพยากรธรรมชาติทางทะเล ป่าไม้ และป่าชายเลน เพื่อให้เกิดการพัฒนาที่ยั่งยืน อนุรักษ์และส่งเสริม วัฒนธรรมและภูมิปัญญาท้องถิ่น เพิ่มบทบาทการมีส่วนร่วมของชุมชนในการบริหารจัดการและพัฒนา แหล่งการเรียนรู้และการท่องเที่ยววิถีชุมชน และพัฒนาเมืองน่าอยู่สำหรับคนทุกกลุ่มในสังคม และเชื่อมต่อ การขยายตัวทางเศรษฐกิจและสังคม โดยกำหนดการพัฒนาเมืองระนองให้เป็น Smart Living City ที่มี การวางผังเมืองและระบบ สาธารณูปโภคสาธารณูปการที่ทันสมัย

ข. แผนพัฒนาภาคกลุ่มจังหวัดภาคใต้ฝั่งอ่าวไทย(พ.ศ. 2561-2565)

แผนพัฒนาภาคกลุ่มจังหวัดภาคใต้ฝั่งอ่าวไทย ครอบคลุม 5 จังหวัดภาคใต้ ประกอบด้วย จังหวัดชุมพร สุราษฎร์ธานี นครศรีธรรมราช พัทลุง สงขลา

เป้าหมายการพัฒนาของกลุ่มจังหวัดภาคใต้ฝั่งอ่าวไทย “ศูนย์กลางการเกษตร การค้า การลงทุน การท่องเที่ยวนานาชาติ โลจิสติกส์ที่สมบูรณ์ สิ่งแวดล้อมยั่งยืน และสังคมคุณภาพ”

นิยามเป้าหมาย

ศูนย์กลางการเกษตร	หมายถึง เป็นศูนย์กลางด้านการเกษตร อุตสาหกรรมเกษตรที่เกี่ยวข้อง ที่กลุ่มจังหวัดมีศักยภาพ เช่น ยางพารา ปาล์มน้ำมัน ข้าว ไม้ผล สมุนไพร การประมง ปศุสัตว์ ทั้งด้านการผลิต แปรรูป การตลาด เพื่อสร้าง มูลค่าเพิ่มทางเศรษฐกิจ รวมถึงการส่งเสริมการปลูกไม้เศรษฐกิจ และการพัฒนาบุคลากรด้านการเกษตร
การค้า การลงทุน	หมายถึง เป็นศูนย์กลางการค้า การลงทุน ด้านการบริหารจัดการ การตลาดในสินค้า และบริการอย่างครบวงจรที่เชื่อมโยงการค้า การลงทุน ระหว่างประเทศ
ศูนย์กลางการท่องเที่ยวนานาชาติ	หมายถึง การมีความโดดเด่นสถานที่ท่องเที่ยว สถานที่ท่องเที่ยวระดับนานาชาติและความหลากหลายของรูปแบบการท่องเที่ยว
โลจิสติกส์ที่สมบูรณ์	หมายถึง การมีระบบคมนาคมที่เชื่อมโยงทั้งทางบก ทางอากาศ และทางน้ำ และการพัฒนาระบบเครือข่าย การสื่อสาร สารสนเทศ และพลังงาน เพื่อเป็นปัจจัยพื้นฐานที่สนับสนุน การพัฒนาต่าง ๆ ของกลุ่มจังหวัดได้อย่างมีประสิทธิภาพ
สิ่งแวดล้อมยั่งยืน	หมายถึง การพัฒนาในทุกด้านของกลุ่มจังหวัด จะต้องไม่สร้างปัญหาต่อ ทรัพยากร ธรรมชาติสิ่งแวดล้อม รวมทั้งต้องมียุทธศาสตร์การพัฒนา การอนุรักษ์ ฟื้นฟู เพื่อป้องกัน และการแก้ไขปัญหา ทรัพยากรธรรมชาติ สิ่งแวดล้อม และภัยพิบัติทางธรรมชาติที่มีอยู่
สังคมคุณภาพ	หมายถึง การดำเนินการกิจของกลุ่มจังหวัดภาคใต้ฝั่งอ่าวไทยใน ประเด็น ยุทธศาสตร์ต่างๆ โดยน้อมนำหลักปรัชญาของเศรษฐกิจพอเพียงเป็น แนวทาง และคงอัตลักษณ์ของความเป็นไทย ความเป็น วัฒนธรรมท้องถิ่น รวมถึงพฤติกรรมธรรม เพื่อมุ่งสู่การเป็นสังคม คุณภาพ ประชาชนมีคุณภาพ ชีวิตที่ดี

เป้าประสงค์รวม

1. กลุ่มจังหวัดเป็นศูนย์กลาง การผลิตและแปรรูป ยางพารา ปาล์มน้ำมัน ข้าว ไม้ผล สมุนไพร การเพาะเลี้ยงสัตว์น้ำเศรษฐกิจ และการเลี้ยงสัตว์เศรษฐกิจที่มีความโดดเด่นในพื้นที่
2. กลุ่มจังหวัดมีมูลค่าการค้า การลงทุนที่เพิ่มขึ้น
3. กลุ่มจังหวัดเป็นสถานที่ท่องเที่ยวนานาชาติ ที่มีคุณภาพ และมีความหลากหลายของรูปแบบ การท่องเที่ยว
4. มีระบบโครงสร้างพื้นฐาน และระบบโลจิสติกส์ที่มีศักยภาพในการรองรับการพัฒนาต่าง ๆ ของกลุ่มจังหวัด
5. กลุ่มจังหวัดมีทรัพยากรธรรมชาติที่สมบูรณ์ มีสิ่งแวดล้อม ประชาชนมีคุณภาพชีวิต และสภาพสังคมที่

ดี

ตัวชี้วัดความสำเร็จตามเป้าหมายการพัฒนากลุ่มจังหวัด

1. เป้าประสงค์รวม ตัวชี้วัดและค่าเป้าหมาย

เป้าประสงค์	ตัวชี้วัด	ข้อมูลค่าฐาน	ค่าเป้าหมายรายปี				
			2561	2562	2563	2564	2565
1. กลุ่มจังหวัด เป็น ศูนย์กลาง การผลิต และแปรรูปยางพารา ปาล์ม น้ำมัน ข้าว ไม้ผล สมุนไพร การเพาะเลี้ยงสัตว์น้ำ เศรษฐกิจ และการ เลี้ยงสัตว์เศรษฐกิจที่ มีความโดดเด่นใน พื้นที่	-ผลิตภัณฑ์มวลรวม กลุ่มจังหวัดที่แท้จริง (GPP) ภาคเกษตรกรรม เพิ่มขึ้น 2 % จาก ค่าฐาน	87,803 ล้านบาท (ค่าเฉลี่ย 53-57)	0.5 %	1.0 %	1.5 %	1.8 %	2%
	ผลิตภัณฑ์มวลรวมกลุ่มจังหวัดที่แท้จริง (GPP) สาขาอุตสาหกรรม เพิ่มขึ้น 6% จากค่าฐาน	60,613 ล้านบาท (ค่าเฉลี่ย 53-57)	3 %	4 %	5 %	6 %	6%
2. กลุ่มจังหวัดมี มูลค่าการค้า การลงทุนที่เพิ่มขึ้น	ผลิตภัณฑ์มวลรวมกลุ่มจังหวัดที่แท้จริง (GPP) การค้า การลงทุน เพิ่มขึ้น 2% จากค่าฐาน	401,803 ล้านบาท (ค่าเฉลี่ย 53-57)	0.5 %	1.0 %	1.5 %	1.8 %	2%
3. กลุ่มจังหวัด เป็น สถานที่ท่องเที่ยว นานาชาติ ที่มีคุณภาพ และมีความหลากหลายของรูปแบบการ ท่องเที่ยว	ร้อยละของรายได้จาก การท่องเที่ยวที่เพิ่มขึ้น 10% จากค่าฐาน	101,033 ล้านบาท (ค่าเฉลี่ย 54-58)	7 %	7 %	8 %	8 %	10 %
4. มีระบบโครงสร้างพื้นฐาน และระบบ โลจิสติกส์ที่มีศักยภาพ ในการรองรับการ พัฒนาด้านต่าง ๆ ของกลุ่มจังหวัด	ผลิตภัณฑ์มวลรวมกลุ่มจังหวัด (GPP) สาขา การขนส่ง สถานที่เก็บ สินค้า และการ คมนาคมเพิ่มขึ้น 10 % จากค่าฐาน	20,830 ล้านบาท (ค่าเฉลี่ย 53-57)	4 %	6 %	8 %	10 %	10 %
5. กลุ่ม จังหวัด มี ทรัพยากรธรรมชาติที่สมบูรณ์ มี สิ่งแวดล้อม ประชาชนมีคุณภาพ ชีวิต และสภาพสังคม ที่ดี	- ผลิตภัณฑ์ มวลรวมกลุ่มจังหวัด ที่แท้จริง (GPP) สาขา การบริการด้าน สุขภาพ และสังคม เพิ่มขึ้น 13% - สถานการณ์การ กัดเซาะชายฝั่งทะเล ของกลุ่มจังหวัดลดลง 4% จากค่าฐาน	9,523 ล้านบาท (ค่าเฉลี่ย 53-57)	10 %	11 %	12 %	13 %	13 %

ประเด็นการพัฒนาของกลุ่มจังหวัด

๑) ประเด็นการพัฒนา

ประเด็นการพัฒนาด้านที่ ๑ การพัฒนาการเกษตร ด้านการผลิต แปรรูป การตลาด และการบริหารจัดการพืชเศรษฐกิจหลัก (ปาล์มน้ำมัน ยางพารา ข้าว ไม้ผล สมุนไพร) การประมง และปศุสัตว์

ประเด็นการพัฒนาด้านที่ ๒ การส่งเสริมการค้า การลงทุน การบริหารจัดการ การตลาด ในสินค้าและบริการอย่างครบวงจร ที่เชื่อมโยง การค้า การลงทุนระหว่างประเทศ

ประเด็นการพัฒนาด้านที่ ๓ การพัฒนาสู่การเป็นเมืองท่องเที่ยวในระดับนานาชาติ ที่มีความหลากหลายของรูปแบบการท่องเที่ยว เพื่อรองรับนักท่องเที่ยวที่มีคุณภาพอย่างยั่งยืน

ประเด็นการพัฒนาด้านที่ ๔ การพัฒนาระบบโครงสร้างพื้นฐาน การขนส่ง โลจิสติกส์ พลังงาน ระบบเครือข่าย การสื่อสาร สารสนเทศ เพื่อรองรับการพัฒนาของกลุ่มจังหวัด

ประเด็นการพัฒนาด้านที่ ๕ การพัฒนาสู่การเป็นเมืองสีเขียว และสังคมคุณภาพ

แผนพัฒนาจังหวัดสุราษฎร์ธานี (พ.ศ. 2561-2564)

วิสัยทัศน์(Vision) “ เมืองเกษตรคุณภาพ การท่องเที่ยวยั่งยืน สังคมเป็นสุข ”

ยุทธศาสตร์ การพัฒนาจังหวัดสุราษฎร์ธานี 20 ปี(พ.ศ.2560-2579) ประเด็นยุทธศาสตร์ 5 ประเด็น

1. ยุทธศาสตร์ที่ 1 ส่งเสริมการผลิตสินค้าทางการเกษตร ปศุสัตว์และประมงที่มีคุณภาพ โดยมีแนวทางการพัฒนาการเกษตรและอุตสาหกรรมการเกษตรสู่ความมั่นคงและยั่งยืน พัฒนาปศุสัตว์ประมง อย่างเป็นระบบตามมาตรฐาน

2. ยุทธศาสตร์ที่ 2 พัฒนาการท่องเที่ยวเพื่อเพิ่มมูลค่าการท่องเที่ยวทุกมิติ โดยมีแนวทางการพัฒนา ประกอบด้วย การพัฒนาผลิตภัณฑ์ชุมชนในจังหวัดให้มีคุณภาพมาตรฐานระดับอาเซียน และการพัฒนาจังหวัด เป็นแหล่งท่องเที่ยววัฒนธรรมที่ได้รับการยอมรับในระดับประเทศ และเป็นแหล่งท่องเที่ยวทางธรรมชาติที่รู้จักระดับโลก

3. ยุทธศาสตร์ที่ 3 พัฒนาโครงสร้างพื้นฐานและโลจิสติกส์เชื่อมโยงภูมิภาคทั้งจังหวัดและ กลุ่มจังหวัดโดยใช้พื้นฐานดิจิทัล โดยมีแนวทางการการใช้ดิจิทัลเพื่อพัฒนาโครงสร้างพื้นฐานและโลจิสติกส์ เชื่อมโยงภูมิภาค

4. ยุทธศาสตร์ที่ 4 พัฒนาทรัพยากรมนุษย์และคุณภาพชีวิตเพื่อให้ความสมบูรณ์เพื่อสังคมน่าอยู่ โดยมีแนวทางการพัฒนาประชาชนให้มีคุณภาพชีวิตที่ดีและดำรงชีวิตตามปรัชญาของเศรษฐกิจ พอเพียง พัฒนาคอร์ปครัว ชุมชนและสังคมให้เกิดการเรียนรู้ตลอดชีวิตประชาชนดำรงชีวิตตามแบบอย่างผู้นำที่ ดีของจังหวัด

5. ยุทธศาสตร์ที่ 5 ส่งเสริมการจัดการทรัพยากรธรรมชาติและสิ่งแวดล้อมโดยใช้ฐาน เกษตรและท่องเที่ยวมาจัดการทรัพยากรธรรมชาติและสิ่งแวดล้อม โดยมีแนวทางการพัฒนาพื้นที่ป่าอนุรักษ์ ป่าต้นน้ำให้ได้รับการอนุรักษ์ฟื้นฟูให้มีความอุดมสมบูรณ์ควบคู่กับการส่งเสริมสนับสนุนปลูกป่าไม้เศรษฐกิจ ชุมชน เพิ่มศักยภาพ อบท.ให้สามารถจัดการขยะในพื้นที่ได้อย่างมีประสิทธิภาพ รวมทั้งพัฒนาพื้นที่ลุ่มน้ำ และ แหล่งน้ำธรรมชาติให้ได้รับการอนุรักษ์ฟื้นฟูเพื่อการใช้ประโยชน์อย่างยั่งยืน

ประเด็นยุทธศาสตร์(Strategic Issues) ประกอบด้วย

ยุทธศาสตร์ที่ 1 การเพิ่มศักยภาพการแข่งขันภาคเกษตร และอุตสาหกรรมเกษตร และ การพลังงาน

ยุทธศาสตร์ที่ 2 การส่งเสริมอุตสาหกรรมบริการและการท่องเที่ยวที่ยั่งยืน

ยุทธศาสตร์ที่ 3 การเชื่อมโยงเส้นทางคมนาคมและศูนย์โลจิสติกส์ (Logistics) ภาคใต้ตอนบน

ยุทธศาสตร์ที่ 4 การพัฒนาสังคมปลอดภัย คุณภาพชีวิตที่ดี และมีศักยภาพในการแข่งขัน

ยุทธศาสตร์ที่ 5 การสร้างฐานทรัพยากรธรรมชาติที่มั่นคงและมีสภาพแวดล้อมที่เหมาะสม

ตัวชี้วัดความสำเร็จตามเป้าหมายการพัฒนาจังหวัด

ประเด็นการพัฒนา	วัตถุประสงค์	เป้าหมายและตัวชี้วัด	ข้อมูลพื้นฐาน	ค่าเป้าหมายรายปี						แนวทางพัฒนา
				2561	2562	2563	2564	2565	2561-2565	
1.การเพิ่มศักยภาพการแข่งขันภาคเกษตร อุตสาหกรรม และการพลังงาน	1.1 เพิ่ม ศักยภาพการพัฒนาเศรษฐกิจ ด้านการเกษตร และ อุตสาหกรรม เกษตร	1) ร้อยละที่เพิ่มขึ้น ของผลิตภัณฑ์มวลรวม จังหวัด (GPP) ภาค เกษตร (ร้อยละ 1/ปี)	ค่าเป้าหมาย 47,266 ล บ . ใช้ข้อมูล GPP ปี 2560 เป็น ฐาน	1	1	1	1	1	1	1.1.1 พัฒนาภาค การ ผลิต และ อุต ส า ห กร ม ย่างพารา และปาล์ม น้ำมันแบบ ครบ วงจร (การผลิต การแปรรูป การตลาด) เพื่อเพิ่ม มูลค่าและ ศักยภาพใน การแข่งขัน
		2) ร้อยละที่เพิ่มขึ้น ของผลิตภัณฑ์มวลรวม จังหวัด (GPP) สาขา อุตสาหกรรม (ร้อยละ 0.5 /ปี)	ค่าเป้าหมาย 25,010.63 ลบ. ใช้ข้อมูล GPP ปี 2560 เป็นฐาน	0.5	0.5	0.5	0.5	0.5	0.5	1.2.1 ส่งเสริมและ พัฒนา ยกระดับมาตรฐาน สินค้า เกษตร (พืช,ประมง,ปศุสัตว์)
		3) ร้อยละที่เพิ่มขึ้น ของการ ผลิตพลังงาน ทดแทน (ร้อยละ 0.5/ ปี)	ค่าเป้าหมาย 133.43 MW	N/A	N/A	N/A	0.5	0.5	0.5	1.3.1 ส่งเสริมและ การ พัฒนาการใช้ พลังงาน อย่างมี ประสิทธิภาพ และ พลังงาน ทดแทน
2. การส่งเสริม อุตสาหกรรมบริการ และการท่องเที่ยวที่ยั่งยืน	2.1 สร้าง เศรษฐกิจด้วย อุตสาหกรรม บริการ การ ท่องเที่ยวและ ระบบโลจิสติกส์	1) ร้อยละที่เพิ่มขึ้น ของรายได้ จากการ ท่องเที่ยว (ร้อยละ 5/ ปี)	ค่าเป้าหมายในปี64 (115,812.6 ลบ) โดยใช้ ตัวเลข จากฐาน ปี63	10	10	5	5	5	7	2.1.1 พัฒนาแหล่ง ท่องเที่ยว และ กิจกรรม การ ท่องเที่ยวอัน เป็น เอกลักษณ์ จังหวัดให้ ตอบรับ กระแสการ ท่องเที่ยว โลก 2.1.2 บริหาร จัดการแหล่ง ท่องเที่ยวให้ มี ประสิทธิภาพ ปลอดภัย นำไปสู่ความ ยั่งยืน 2.1.3 พัฒนา บุคลากรด้าน การ บริการ และการ ท่องเที่ยวให้ มี คุณภาพ มาตรฐาน 2.1.4 เพิ่ม ชีต ความ สามารถ ในการ ประ ชาสัมพันธ์ การตลาด

ประเด็นการพัฒนา	วัตถุประสงค์	เป้าหมายและตัวชี้วัด	ข้อมูลพื้นฐาน	ค่าเป้าหมายรายปี						แนวทางพัฒนา
				2561	2562	2563	2564	2565	2561-2565	
3. การเชื่อมโยงเส้นทางคมนาคมและ ศูนย์โลจิสติกส์ (Logistics) ภาคใต้ตอนบน		2) ร้อยละที่เพิ่มขึ้นของผลิตภัณฑ์มวลรวมจังหวัด (GPP) สาขาการขนส่งและการคมนาคม (ร้อยละ 3 ปี)	ค่าเป้าหมาย 7,294 ลบ.) ใช้ฐานข้อมูลของ GPP ปี 60	3	3	3	3	3	3	3.1.1 พัฒนาโครงข่าย คมนาคมขนส่งและ ศูนย์โลจิสติกส์ เชื่อมโยงเศรษฐกิจ ภูมิภาค
4. การพัฒนาสังคมปลอดภัย คุณภาพชีวิตที่ดีและมีศักยภาพ ในการแข่งขัน	3.1 พัฒนาคุณภาพชีวิตของประชาชนสู่สังคม เป็นสุข	ยาเสพติด 1) ร้อยละ ที่เพิ่มขึ้นของผู้เสพยา เสพติด ได้รับการบำบัด ในทุกระบบ (ร้อยละ 20/ปี)	(ค่าเป้าหมาย 2,000 คน) โดยใช้ฐานปี 2561	10	10	10	10	10	50	4.1.1 เพิ่ม ประสิทธิภาพ การรักษา ปลอดภัย พื้นที่ ทองเที่ยว นานาชาติ และชุมชน
		2) ร้อยละที่เพิ่มขึ้นของจำนวนหมู่บ้าน/ชุมชน ระดับเฝ้าระวัง ในการแพร่ระบาดของยา เสพติดต่อจำนวนหมู่บ้าน/ชุมชนทั้งหมด (ร้อยละ 10/ ปี)	ค่าเป้าหมาย 571หมู่บ้าน/ชุมชน) โดยใช้ฐานปี61	10	10	10	10	10	50	2) ร้อยละที่ เพิ่มขึ้นของ จำนวนหมู่บ้าน/ ชุมชนระดับ เฝ้าระวัง ใน การแพร่ ระบาดยา เสพติดต่อ จำนวนหมู่บ้าน/ ชุมชนทั้งหมด (ร้อยละ 10/ปี)
4. การพัฒนาสังคมปลอดภัย คุณภาพชีวิตที่ดีและมีศักยภาพ ในการแข่งขัน (ต่อ)	3.1 พัฒนาคุณภาพชีวิตของประชาชนสู่สังคม เป็นสุข	3) ร้อยละที่ลดลงของ จำนวนหมู่บ้าน/ชุมชน ระดับเฝ้าระวังใน การ แพร่ระบาด ยาเสพติดต่อ จำนวนหมู่บ้าน/ชุมชนทั้งหมด ร้อยละ10/ปี	(ค่าเป้าหมาย 210.23 หมู่บ้าน/ชุมชน	10	10	10	10	10	25	3) ร้อยละที่ ลดลงของ จำนวนหมู่บ้าน/ ชุมชนระดับ เฝ้าระวังใน การแพร่ ระบาดยา เสพติดต่อ จำนวนหมู่บ้าน/ ชุมชนทั้งหมด ร้อยละ10/ปี
		คดี4) อัตราคดีต่อประชากรแสนคน ลดลง (คดีอาชญากรรม กลุ่มคดี 1: คดีความผิดเกี่ยวกับชีวิต ร่างกาย และเพศ และ 2 คดีความผิดเกี่ยวกับทรัพย์สิน) : (จำนวน 20 คดี/ปี)	(ค่าเป้าหมาย 112 คดี/ประชากรแสนคน โดยใช้ฐานปี61)	172	152	132	112	102	172	คดี4) อัตรา คดีต่อ ประชากร แสนคน ลด ลง (คดีอาชญากรรม กลุ่มคดี1: คดีความผิดเกี่ยวกับชีวิต ร่างกาย และ เพศ และ 2 คดีความผิด เกี่ยวกับทรัพย์สิน) : (จำนวน 20 คดี/ปี)

ประเด็นการพัฒนา	วัตถุประสงค์	เป้าหมายและตัวชี้วัด	ข้อมูลพื้นฐาน	ค่าเป้าหมายรายปี						แนวทางพัฒนา
				2561	2562	2563	2564	2565	2561-2565	
4. การพัฒนาสังคมปลอดภัย คุณภาพชีวิตที่ดีและมีศักยภาพ ในการแข่งขัน (ต่อ)	3.1 พัฒนาคุณภาพชีวิตของประชาชนสู่สังคม เป็นสุข	5) ร้อยละที่เพิ่มขึ้น ของการจับกุมคดี(กลุ่ม คดี 1: คดีความผิดเกี่ยวกับชีวิต ร่างกาย และเพศ และ 2 คดีความผิดเกี่ยวกับทรัพย์สิน)	ร้อยละ 4/ปี (ค่าเป้าหมาย 74 โดยใช้ฐาน ปี61)	62	66	70	74	78	70	5) ร้อยละที่เพิ่มขึ้น ของ การจับกุม คดี (กลุ่มคดี 1: คดีความผิด เกี่ยวกับชีวิต ร่างกายและเพศ และ 2 คดีความผิด เกี่ยวกับทรัพย์สิน)
		ระดับความสำเร็จ ของ การศึกษาชั้นพื้นฐาน 6) จำนวน ปีการศึกษา เฉลี่ย ของประชากร ไทย (อายุ 15-99 ปี)	ค่าเป้าหมาย 13.0 (โดยใช้ฐานปี61)	9.0	10.0	12	13.0	15	12	4.1.2 พัฒนาการ เรียนรู้ของ เยาวชน เพื่อ สร้างทักษะ ใน ศตวรรษที่ 21
		7) สัดส่วนการเข้า ศึกษาต่อในสายอาชีวศึกษาต่อสายสามัญ (เพิ่มขึ้นปีละ 1.31)	ค่าเป้าหมาย 25.37 : 74.63 โดยใช้ ฐานปี63	21.44 : 78.56	22.44 : 77.25	24.06 : 75.94	25.37 : 74.63	26.68 : 73.32	24.06 : 75.94	7) สัดส่วน การเข้า ศึกษาต่อใน สายอาชีวศึกษา ต่อสายสามัญ (เพิ่มขึ้นปีละ 1.31)
		8) ค่าเฉลี่ย O-net ม.3 ที่ เพิ่มขึ้น (ร้อยละ 3/ปี)	ค่าเป้าหมาย 42.69 ของปี 61	33.69	36.69	39.69	42.69	45.69	39.69	8) ค่าเฉลี่ย O-net ม.3 ที่ เพิ่มขึ้น (ร้อยละ 3/ ปี)
		9) ร้อยละของการ มี งานทำของบัณฑิต ภายใน 1 ปีที่สำเร็จ การศึกษา	ค่าเป้าหมาย ร้อยละ 85	85	85	85	85	85	85	
4. การพัฒนาสังคมปลอดภัย คุณภาพชีวิตที่ดีและมีศักยภาพ ในการแข่งขัน (ต่อ)	3.1 พัฒนาคุณภาพชีวิตของประชาชนสู่สังคม เป็นสุข	สุขภาวะ 10) ร้อย ละ ของสถาน บริการ สุขภาพมี คุณภาพ มาตรฐาน ที่กำหนด (HA) ร้อยละ 100	(ค่าเป้าหมาย 22 แห่ง)	80	85	90	95	100	95	4.3.1 เพิ่ม ประสิทธิภาพ พระบบ บริการ สาธารณสุข 4.3.2 ขับเคลื่อน แนวทาง ป ริ ช ญ า ข อ ง เศรษฐกิจ พอเพียง แก่ หมู่บ้าน/ ชุมชน อย่าง ทัวถึง 4.3.3 ส่ ง เ ส ริ ม แ ลະ ส่นับสนุน การเป็น ศูนย์กลาง ด้านการ บริการ วิชาการและ ICT

ประเด็นการพัฒนา	วัตถุประสงค์	เป้าหมายและตัวชี้วัด	ข้อมูลพื้นฐาน	ค่าเป้าหมายรายปี						แนวทางพัฒนา
				2561	2562	2563	2564	2565	2561-2565	
5. การสร้างฐานทรัพยากรธรรมชาติที่มั่นคงและมีสภาพแวดล้อมที่เหมาะสม	5.1 บริหารจัดการสิ่งแวดล้อมและฐานทรัพยากรธรรมชาติที่ยั่งยืน	1) ร้อยละของปริมาณ ขยะมูลฝอยได้รับการจัดการอย่างถูกต้อง (ร้อยละ 50/ปี)	ค่าเป้าหมาย ร้อยละ 50 (โดย ใช้ฐาน ปริมาณขยะที่เกิดขึ้นจริงปี 61)	50	50	50	50	50	50	5.1.1 ส่งเสริมการมีส่วนร่วมใน การจัดการ สิ่งแวดล้อมจาก แหล่งกำเนิดมลพิษ
		2) ร้อยละของคุณภาพน้ำผิวดินที่อยู่ในเกณฑ์มาตรฐานและเป็นไปตามประกาศ กรมควบคุมมลพิษ (ร้อยละ 80/ปี)	ค่าเป้าหมาย ร้อยละ 80 (โดย ใช้ฐานปี 61 จำนวน 9 สถานี)	80	80	80	80	80	80	
		4) ร้อยละของของคุณภาพน้ำ ทะเลบริเวณชายหาดท่องเที่ยวที่อยู่ในเกณฑ์มาตรฐานคุณภาพน้ำทะเลประเภทที่ 4 เพื่อการ สันทนาการ (ร้อยละ 80/ปี)	ค่าเป้าหมาย ร้อยละ 80 (โดย ใช้ฐานปี 61 จำนวน 43 สถานี)	80	80	80	80	80	80	
		5) ร้อยละของพื้นที่สีเขียวที่เพิ่มขึ้นเมื่อ เทียบกับพื้นที่ป่าไม้ ของจังหวัด (ร้อยละ 0.001/ปี)	ค่าเป้าหมาย ร้อยละ 0.001 (จาก ฐานพื้นที่ป่าไม้ ปี61)	0.001	0.001	0.001	0.001	0.001	0.001	5.1.2 ส่งเสริมการมีส่วนร่วมใน การบริหาร จัดการ ทรัพยากรธรรมชาติ ให้มี ประสิทธิภาพ
		6) จำนวนพื้นที่ป่าไม้ที่ เสื่อมโทรมหรือถูก ทำลาย ได้รับการ อนุรักษ์ฟื้นฟู(100 ไร่/ปี)	ค่าเป้าหมาย 100 ไร่ (โดย ใช้ฐานปีที่ผ่าน มา)	100	100	100	100	100	100	
		7) ร้อยละที่เพิ่มขึ้น ของชุมชนพื้นที่เสี่ยงภัยที่ได้รับการเตรียมความพร้อมในการรับมือภัยพิบัติทางธรรมชาติ (ร้อยละ 5/ปี)	ค่าเป้าหมาย 270 ชุมชน (ฐานข้อมูลปี 61)	5	5	5	5	5	5	5.1.3 ลด ความเสี่ยงและเพิ่มขีด ความสามารถ ของชุมชน ในการ จัดการภัย พิบัติและสา ธารณภัย

4. ยุทธศาสตร์ขององค์การบริหารส่วนจังหวัดสุราษฎร์ธานี

วิสัยทัศน์

“ท้องถิ่นน่าอยู่ สู่คุณภาพชีวิตที่ดี มีหลักธรรมาภิบาล”

ยุทธศาสตร์

- ยุทธศาสตร์ที่ 1 ด้านโครงสร้างพื้นฐาน
- ยุทธศาสตร์ที่ 2 ด้านคุณภาพชีวิต
- ยุทธศาสตร์ที่ 3 ด้านการศึกษา
- ยุทธศาสตร์ที่ 4 ด้านศาสนา ศิลปวัฒนธรรม จารีตประเพณี และภูมิปัญญาท้องถิ่น
- ยุทธศาสตร์ที่ 5 ด้านการท่องเที่ยว ทรัพยากรธรรมชาติและสิ่งแวดล้อม
- ยุทธศาสตร์ที่ 6 ด้านการบริหารจัดการท้องถิ่นที่ดีตามหลักธรรมาภิบาล

เป้าประสงค์

1. โครงสร้างพื้นฐานได้รับการพัฒนาให้ได้มาตรฐาน
 2. ผังเมืองรวมมีระบบรองรับการพัฒนา
 3. ประชาชนได้รับการส่งเสริมพัฒนาด้านอาชีพ การลงทุนและพาณิชย์กรรม
 4. ประชาชนได้รับความรู้ด้านเศรษฐกิจพอเพียงและสามารถน้อมนำมาเป็นแนวทางในการพัฒนา การดำรงชีวิต
 5. สังคมมีความเข้มแข็ง ประชาชนมีความปลอดภัยในชีวิตและทรัพย์สิน
 6. ประชาชนได้รับการส่งเสริมพัฒนาด้านกีฬาและนันทนาการ
 7. ประชาชนได้รับบริการด้านสาธารณสุขทั่วถึงเป็นธรรม
 8. ระบบการศึกษามีคุณภาพตามมาตรฐานการศึกษา
 9. สังคมเป็นสังคมแห่งการเรียนรู้ตลอดชีวิต และผู้เรียนได้รับการพัฒนาตามศักยภาพ
 10. ประชาชนมีส่วนร่วมในการทำนุบำรุงศาสนา ส่งเสริม อนุรักษ์ศิลปวัฒนธรรม จารีตประเพณี และภูมิปัญญาท้องถิ่น
 11. พัฒนาแหล่งท่องเที่ยวและยกระดับการท่องเที่ยวจังหวัดสุราษฎร์ธานีให้ได้มาตรฐาน
 12. ทรัพยากรธรรมชาติที่ได้รับการอนุรักษ์และฟื้นฟูอย่างยั่งยืนภายใต้การมีส่วนร่วมของภาครัฐ
 13. บริหารจัดการองค์กรให้ได้มาตรฐานตามหลักธรรมาภิบาล
 14. ส่งเสริม สนับสนุนการปกครองระบอบประชาธิปไตย
 15. ส่งเสริมการเกิดทุนสถาบันหลักของชาติ และผู้ทำคุณประโยชน์แก่บ้านเมือง
- ##### ตัวชี้วัด
1. จำนวนโครงการด้านโครงสร้างพื้นฐานที่ได้รับการพัฒนา
 2. จำนวนโครงการด้านผังเมืองที่ดำเนินการ
 3. จำนวนกลุ่มอาชีพที่ได้รับการส่งเสริม
 4. ร้อยละของกลุ่มเป้าหมายมีความรู้ด้านเศรษฐกิจพอเพียง
 5. จำนวนกิจกรรมที่ดำเนินการสร้างความเข้มแข็งและการรักษาความสงบเรียบร้อยในชีวิตและทรัพย์สิน
 6. จำนวนกิจกรรมที่ส่งเสริมด้านกีฬา การออกกำลังกายและนันทนาการ
 7. ระดับผลการประเมินคุณภาพการศึกษา

8. ร้อยละประชากรที่ขาดโอกาสทางการศึกษาที่ได้รับการพัฒนา
9. จำนวนประชาชนที่มีส่วนร่วมในการจัดกิจกรรม
10. ร้อยละความพึงพอใจของนักท่องเที่ยว
11. จำนวนโครงการที่ดำเนินการด้านการอนุรักษ์และฟื้นฟูด้านทรัพยากรธรรมชาติและ

สิ่งแวดล้อม

12. คะแนนการประเมินประสิทธิภาพขององค์กรปกครองส่วนท้องถิ่น (Local Performance Assessment : LPA) ขององค์การบริหารส่วนจังหวัดสุราษฎร์ธานี
13. จำนวนโครงการด้านการส่งเสริมการปกครองระบอบประชาธิปไตย
14. จำนวนโครงการที่ส่งเสริมเทิดทูนสถาบันหลักของชาติและผู้ทำคุณประโยชน์แก่บ้านเมือง

ค่าเป้าหมาย

1. จำนวนโครงการด้านโครงสร้างพื้นฐานที่ได้รับการพัฒนา ปีละ 30 สายทาง
2. จำนวนโครงการด้านผังเมืองที่ดำเนินการ ปีละ 2 โครงการ
3. จำนวนกลุ่มอาชีพที่ได้รับการส่งเสริม ปีละ 5 กลุ่ม
4. ร้อยละ 85 ของกลุ่มเป้าหมายมีความรู้ด้านเศรษฐกิจพอเพียง
5. จำนวนกิจกรรมที่ดำเนินการสร้างความเข้มแข็งและการรักษาความสงบเรียบร้อยในชีวิตและทรัพย์สิน ปีละ 5 กิจกรรม

6. จำนวนกิจกรรมที่ส่งเสริมด้านกีฬา การออกกำลังกายและนันทนาการ ปีละ 19 กิจกรรม
7. ระดับผลการประเมินคุณภาพการศึกษา เพิ่มขึ้นร้อยละ 0.05
8. ร้อยละประชากรที่ขาดโอกาสทางการศึกษาที่ได้รับการพัฒนา เพิ่มขึ้น 10%
9. จำนวนประชาชนที่มีส่วนร่วมในการจัดกิจกรรม จำนวน 10,000 คน
10. ร้อยละ 85 ของนักท่องเที่ยวมีความพึงพอใจ
11. จำนวนโครงการที่ดำเนินการด้านการอนุรักษ์และฟื้นฟูด้านทรัพยากรธรรมชาติและสิ่งแวดล้อม ปีละ 3 โครงการ

12. คะแนนการประเมินประสิทธิภาพขององค์กรปกครองส่วนท้องถิ่น (Local Performance Assessment : LPA) ขององค์การบริหารส่วนจังหวัดสุราษฎร์ธานี ไม่น้อยกว่า 7 คะแนน
13. จำนวนโครงการด้านการส่งเสริมการปกครองระบอบประชาธิปไตย ปีละ 9 โครงการ
14. จำนวนโครงการที่ส่งเสริมเทิดทูนสถาบันหลักของชาติและผู้ทำคุณประโยชน์แก่บ้านเมือง ปีละ 3 โครงการ

กลยุทธ์

1. บูรณาการและพัฒนาโครงสร้างพื้นฐานให้ได้มาตรฐาน
2. สนับสนุนการจัดทำผังเมืองรวมจังหวัด
3. ส่งเสริมการพัฒนาด้านอาชีพ การลงทุนและพาณิชย์กรรม
4. พัฒนาศักยภาพด้านเศรษฐกิจ การประกอบอาชีพและส่งเสริมการดำเนินงาน ตามหลักปรัชญาเศรษฐกิจพอเพียง
5. สร้างความเข้มแข็ง และรักษาความสงบเรียบร้อยของชุมชน
6. ส่งเสริมด้านกีฬาและนันทนาการ
7. ส่งเสริม สนับสนุนการบริการด้านสาธารณสุข
8. ส่งเสริม สนับสนุนการจัดการศึกษาให้ได้มาตรฐาน

9. ขยายโอกาส เพิ่มช่องทางการเรียนรู้ และลดความเหลื่อมล้ำทางการศึกษา
10. ทำนุบำรุง ส่งเสริมกิจกรรมทางด้านศาสนา อนุรักษ์ศิลปวัฒนธรรม ประเพณี จารีต ประเพณีชาวบ้าน และภูมิปัญญาท้องถิ่น
11. ส่งเสริม ประชาสัมพันธ์ และยกระดับมาตรฐานด้านการท่องเที่ยว และพัฒนาแหล่งท่องเที่ยวให้ได้มาตรฐาน
12. ส่งเสริม อนุรักษ์ ฟื้นฟู และสร้างเครือข่ายด้านทรัพยากรธรรมชาติและสิ่งแวดล้อม
13. พัฒนาศักยภาพการบริหารจัดการขององค์การบริหารส่วนจังหวัดสุราษฎร์ธานี
14. ส่งเสริมประชาธิปไตย ความเสมอภาค สิทธิเสรีภาพ และการมีส่วนร่วมในการพัฒนาท้องถิ่น
15. ส่งเสริมการเกิดทุนสถาบันหลักของชาติและผู้ทำคุณประโยชน์แก่บ้านเมือง

1.4 THAILAND 4.0 หรือประเทศไทย 4.0

Thailand 4.0 เป็นเรื่องของการพัฒนาเศรษฐกิจของประเทศ โดยในยุค 1.0 เป็นยุคเกษตรกรรม จากนั้นกลายเป็นยุค 2.0 ที่มีการนำเครื่องจักรเข้ามาช่วยงานหรือเป็นยุคของอุตสาหกรรมเบา ในขณะที่ยุค 3.0 เป็นยุคอุตสาหกรรมหนักและมีการลงทุนจากต่างชาติ อย่างไรก็ตาม เศรษฐกิจในยุค 3.0 ยังมีความเปราะบางต่อสถานการณ์โลก และประเทศไทยยังไม่สามารถก้าวข้ามความเป็นประเทศรายได้ปานกลางได้ ดังนั้นจึงนำมาสู่ Thailand 4.0 ที่เน้นที่การแก้ปัญหาให้ประเทศหลุดพ้นจากกับดักรายได้ปานกลาง เราจึงต้องพัฒนาโครงสร้างเศรษฐกิจใหม่ที่เรียกว่า New Economy Model มีการใช้หลักปรัชญาเศรษฐกิจพอเพียง ที่ประชาชนสามารถสร้างรายได้ ได้ด้วยตนเอง ต้องมีการปฏิรูปทั้งโครงสร้างในทุกมิติ ไม่ว่าจะเป็นภาคธุรกิจ การเกษตร การศึกษา และแรงงาน จากระบบเศรษฐกิจที่เน้นการผลิตโดยใช้แรงงาน เครื่องจักร และทรัพยากร เปลี่ยนมาเป็นการผลิตบนฐานความรู้และเทคโนโลยี โดยมีการตั้งสถาบันวิจัยระดับโลกเข้ามาตั้งในประเทศไทย และมีความร่วมมือระหว่างรัฐ เอกชน สถาบันการศึกษา และสถาบันการเงิน ให้มากขึ้น ที่เรียกว่าประชารัฐ โดยมีเป้าหมายให้เกิดผลสัมฤทธิ์ภายใน 3-5 ปีในการสร้างโมเดล Thailand 4.0 ที่เป็น Value-based Economy หรือ “เศรษฐกิจที่ขับเคลื่อนด้วยนวัตกรรม” ได้แก่

- 1) เปลี่ยนจากการผลักดันสินค้าโภคภัณฑ์ไปสู่สินค้าเชิงนวัตกรรม
- 2) เปลี่ยนจากการขับเคลื่อนประเทศด้วยภาคอุตสาหกรรมไปสู่การขับเคลื่อนด้วยเทคโนโลยี และความคิดสร้างสรรค์
- 3) เปลี่ยนจากการเน้นภาคการผลิตสินค้าไปสู่การเน้น ภาคบริการมากขึ้น

องค์ประกอบของโมเดลการพัฒนาประเทศไทย Thailand 4.0 ได้แก่

- 1) เปลี่ยนจากเกษตรแบบดั้งเดิม สู่เกษตรสมัยใหม่ เน้นบริหารจัดการและเทคโนโลยี เตรียมปั้นเกษตรกรเป็นผู้ประกอบการ ทั้งยังเป็นเกษตรกรที่มีฐานะร่ำรวย
- 2) เปลี่ยนจาก Traditional SMEs หรือ SMEs ที่มีภาครัฐคอยช่วยเหลือ เพื่อผลักดันสู่การเป็น Smart Enterprises และ Startups ที่มีศักยภาพสูง
- 3) เปลี่ยนจาก Traditional Services ที่มีมูลค่าต่ำสู่ High Value Services
- 4) เปลี่ยนจากแรงงานทักษะต่ำ สู่แรงงานที่มีความรู้ความเชี่ยวชาญ และทักษะสูงเป้าหมายที่ได้จากโมเดลนี้คือเปลี่ยนประเทศไทยที่จัดอยู่ในกลุ่มประเทศ “รายได้ปานกลางชั้นสูง” ให้กลายเป็นกลุ่ม “ประเทศที่มีรายได้สูง” ด้วยนวัตกรรมที่ช่วยยกระดับคุณภาพของเศรษฐกิจ จากกลไกต่างๆ เน้นไปทางการนำเทคโนโลยีเข้ามาปรับใช้ 5กลุ่มอุตสาหกรรมเป้าหมาย ได้แก่

1. กลุ่มอาหาร เกษตร และเทคโนโลยีชีวภาพ
2. กลุ่มสาธารณสุข สุขภาพ และเทคโนโลยีทางการแพทย์
3. กลุ่มเครื่องมืออุปกรณ์อัจฉริยะ หุ่นยนต์ และระบบเครื่องกลที่ใช้อิเล็กทรอนิกส์ควบคุม
4. กลุ่มดิจิทัล เทคโนโลยีอินเทอร์เน็ตเชื่อมต่อและบังคับอุปกรณ์ต่างๆ ปัญญาประดิษฐ์และเทคโนโลยีสมองกลฝังตัว
5. กลุ่มอุตสาหกรรมสร้างสรรค์ วัฒนธรรม และบริการที่มีมูลค่าสูง

1.5 ยุทธศาสตร์การพัฒนาขององค์กรปกครองส่วนท้องถิ่นในเขตจังหวัดสุราษฎร์ธานี

วิสัยทัศน์ “โครงสร้างพื้นฐานดี ประเพณีวัฒนธรรมเด่น เน้นการท่องเที่ยว รักษาสิ่งแวดล้อม น้อมนำเศรษฐกิจ พอเพียง”

ยุทธศาสตร์การพัฒนา

ยุทธศาสตร์ที่ 1 ด้านโครงสร้างพื้นฐาน

ยุทธศาสตร์ที่ 2 ด้านคุณภาพชีวิต

ยุทธศาสตร์ที่ 3 ด้านการศึกษา

ยุทธศาสตร์ที่ 4 ด้านศาสนา ศิลปวัฒนธรรม จารีตประเพณี และภูมิปัญญาท้องถิ่น

ยุทธศาสตร์ที่ 5 ด้านการท่องเที่ยว ทรัพยากรธรรมชาติและสิ่งแวดล้อม

ยุทธศาสตร์ที่ 6 ด้านการบริหารจัดการท้องถิ่นที่ดีตามหลักธรรมาภิบาล

พันธกิจ

1. บูรณาการและพัฒนาโครงสร้างพื้นฐานให้ได้มาตรฐาน

2. สนับสนุนการจัดทำผังเมืองรวมจังหวัด

3. ส่งเสริมการพัฒนาด้านอาชีพ การลงทุนและพาณิชย์กรรม

4. พัฒนาศักยภาพด้านเศรษฐกิจ การประกอบอาชีพและส่งเสริมการค้าการลงทุน ตามหลักปรัชญา

เศรษฐกิจพอเพียง

5. สร้างความเข้มแข็ง และรักษาความสงบเรียบร้อยของชุมชน

6. ส่งเสริมด้านกีฬาและนันทนาการ

7. ส่งเสริม สนับสนุนการบริการด้านสาธารณสุข

8. ส่งเสริม สนับสนุนการจัดการศึกษาให้ได้มาตรฐาน

9. ขยายโอกาส เพิ่มช่องทางการเรียนรู้ และลดความเหลื่อมล้ำทางการศึกษา

10. ทำนุบำรุง ส่งเสริมกิจกรรมทางด้านศาสนา อนุรักษ์ศิลปวัฒนธรรม ประเพณี จารีต ราชูญชวบ้าน และภูมิปัญญาท้องถิ่น

11. ส่งเสริม ประชาสัมพันธ์ และยกระดับมาตรฐานด้านการท่องเที่ยว และพัฒนาแหล่ง ท่องเที่ยวให้ได้มาตรฐาน

12. ส่งเสริม อนุรักษ์ ฟื้นฟู และสร้างเครือข่ายด้านทรัพยากรธรรมชาติและสิ่งแวดล้อม

13. พัฒนาศักยภาพการบริหารจัดการขององค์การบริหารส่วนจังหวัดสุราษฎร์ธานี

14. ส่งเสริมประชาธิปไตย ความเสมอภาค สิทธิเสรีภาพ และการมีส่วนร่วมในการพัฒนาท้องถิ่น

15. ส่งเสริมการเทิดทูนสถาบันหลักของชาติและผู้ทำคุณประโยชน์แก่บ้านเมือง

เป้าประสงค์

1. ปกป้องและเชิดชูสถาบันหลักของชาติ และการยกย่อง เชิดชูเกียรติ ผู้ทำคุณประโยชน์ต่อประเทศ

2. ส่งเสริมการปกครองตามระบอบประชาธิปไตย และการมีส่วนร่วมของประชาชน

3. ส่งเสริมการบริหารจัดการตามหลักธรรมาภิบาล
4. พัฒนาเส้นทางคมนาคมขนส่งให้มีคุณภาพและได้มาตรฐาน
5. พัฒนาสาธารณูปโภค และสาธารณูปการ ไฟฟ้าแสงสว่าง การผังเมือง การควบคุมอาคาร และการบริหารจัดการน้ำ
6. ส่งเสริม อนุรักษ์ ศิลปวัฒนธรรมประเพณี จารีตประเพณี ภูมิปัญญาท้องถิ่น และทำนุบำรุงศาสนา
7. ส่งเสริมด้านสวัสดิการสังคม สังคมสงเคราะห์ และสาธารณสุข
8. ส่งเสริมการจัดการศึกษาให้ได้มาตรฐานการศึกษา
9. การส่งเสริม และพัฒนาอาชีพ การลงทุน และพาณิชย์กรรม
10. ส่งเสริมการดำเนินชีวิตตามหลักปรัชญาเศรษฐกิจพอเพียง
11. ส่งเสริมด้านการกีฬาและนันทนาการ
12. ส่งเสริมการจัดระเบียบชุมชน สังคม และการรักษาความสงบเรียบร้อย สร้างความ สมานฉันท์ ให้สังคมสงบสุข
13. ส่งเสริม สนับสนุนการท่องเที่ยวอย่างยั่งยืน
14. อนุรักษ์ ฟื้นฟู สร้างเครือข่าย ฝึกระวังทรัพยากรธรรมชาติและสิ่งแวดล้อม
15. พัฒนาบุคลากร และเพิ่มประสิทธิภาพการบริการ เพื่อเข้าสู่ประชาคมอาเซียน

2. ยุทธศาสตร์ของเทศบาลตำบลกรูด

แถลงนโยบายของนายกเทศมนตรีตำบลกรูด นายจรงค์ ชุมสุขแถลงต่อสภาเทศบาลตำบลกรูดในการประชุมสภาเทศบาลตำบลกรูด วันที่ 11 พฤษภาคม 2564 นโยบายที่สำคัญและจำเป็นต้องดำเนินการอย่างเร่งด่วน เพื่อให้เทศบาลตำบลกรูด มีความเจริญก้าวหน้าอย่างยั่งยืน โดยมีนโยบายการพัฒนาของผู้บริหารเทศบาลตำบลกรูด สรุปได้ 6 ด้าน ดังนี้

1. นโยบายด้านการพัฒนาการศึกษา ศาสนา วัฒนธรรมและนันทนาการ
 - 1.1 สนับสนุนการขับเคลื่อนโรงเรียนคุณภาพประจำตำบล มุ่งเน้นการพัฒนาโรงเรียนให้มีคุณภาพ และได้มาตรฐานตามบริบทของตนเอง เพื่อสร้างโอกาสให้นักเรียนในพื้นที่ได้รับการพัฒนาอย่างเต็มที่ เกิดความเท่าเทียมและครอบคลุม เป็นการลดความเหลื่อมล้ำด้านการจัดการศึกษาโดยมีโรงเรียนศูนย์กลางของชุมชนเป็นต้น
 - 1.2 สนับสนุน ส่งเสริมการดำเนินงานด้านการศึกษาร่วมกับสถานศึกษาทั้งใน และนอกระบบ ส่งเสริมสนับสนุนการดำเนินกิจกรรมของโรงเรียนในพื้นที่ รวมทั้งส่งเสริมกิจกรรมการเรียนรู้ของเด็กและเยาวชน
 - 1.3 พัฒนาศูนย์พัฒนาเด็กเล็กให้ได้มาตรฐาน เพื่อเตรียมความพร้อมในทุกๆ ด้านในการเข้าเรียนระดับปฐมวัย
 - 1.4 สนับสนุน ส่งเสริมและพัฒนาการเรียนการสอนทางด้านศาสนา ทุกศาสนาอย่างเท่าเทียม
 - 1.5 ส่งเสริม สนับสนุนการดำเนินกิจกรรมทางศาสนา ทั้งศาสนาพุทธ ศาสนาอิสลาม และศาสนาอื่นๆ ให้ปฏิบัติตามหลักคำสอนในศาสนาและถ่ายทอดหลักคำสอน ให้แก่เด็ก เยาวชน และประชาชน
 - 1.6 สนับสนุน ส่งเสริมการจัดกิจกรรมเกี่ยวกับวัฒนธรรม ประเพณี และภูมิปัญญาของท้องถิ่น ตลอดจนงานพระราชพิธีและรัฐพิธีต่างๆ

1.7 จัดให้มีการแข่งขันกีฬาที่ช่วยประจำตำบลกรูด และสนับสนุนการจัดการแข่งขันกีฬากับหน่วยงานอื่น ๆ พร้อมทั้งสนับสนุน ส่งเสริมกิจกรรมด้านการออกกำลังกาย และการจัดตั้งชมรมด้านการกีฬาของตำบล

2. นโยบายด้านการพัฒนาโครงสร้างพื้นฐาน

- 2.1 พัฒนาเส้นทางคมนาคม ถนนสายหลักและสายรองให้มีสภาพดี มีมาตรฐาน
- 2.2 พัฒนาระบบประปาให้เพียงพอในการอุปโภค บริโภค ครอบคลุมพื้นที่บริการอย่างทั่วถึง
- 2.3 พัฒนา ระบบระบายน้ำในชุมชนให้ได้มาตรฐานเพียงพอและทั่วถึง
- 2.4 พัฒนาระบบไฟฟ้าส่องสว่าง และขยายการให้บริการไฟฟ้าสาธารณะให้ทั่วถึง
- 2.5 พัฒนาระบบผังเมืองรวมให้เป็นไปตามกฎหมายกำหนด

3. นโยบายด้านการพัฒนาสาธารณสุข คุณภาพชีวิตสังคม และชุมชน

- 3.1 พัฒนา ส่งเสริม สนับสนุน การป้องกันโรค ให้ความรู้ด้านสาธารณสุขมูลฐานแก่ประชาชนเพื่อสุขภาพอนามัยที่สมบูรณ์ แข็งแรง
- 3.2 พัฒนาและยกระดับมาตรฐานคุณภาพชีวิต จัดสวัสดิการแก่ผู้สูงอายุ ผู้พิการ ผู้ป่วยติดเชื่อโรคเอดส์ และผู้ด้อยโอกาสให้มีคุณภาพชีวิตที่ดี
- 3.3 พัฒนาศักยภาพของอาสาสมัครสาธารณสุข เสริมสร้างความรู้ ทักษะ ให้เป็นกำลังสำคัญในการช่วยสนับสนุนการทำงานของเทศบาล จัดให้มีการเฝ้าระวัง ป้องกันและควบคุมโรคระบาดในชุมชน
- 3.4 สนับสนุนส่งเสริมพลังเครือข่ายในชุมชน ทั้งเครือข่ายสตรี สภาดังและเยาวชน เครือข่ายผู้สูงอายุ และเครือข่ายอื่นๆ ให้เกิดการรวมพลังเพื่อสร้างจิตสำนึกในการทำประโยชน์ให้กับสังคม
- 3.5 สนับสนุนนโยบายของรัฐบาลในการป้องกันและแก้ไขปัญหายาเสพติด
- 3.6 พัฒนาศูนย์ป้องกันภัยฝ่ายพลเรือน ทั้งการพัฒนาระบบการกู้ชีพ กู้ภัย สนับสนุนการจัดระเบียบชุมชนและรักษาความสงบเรียบร้อย เพื่อความปลอดภัยในชีวิตและทรัพย์สินของประชาชน
- 3.7 สนับสนุนงบประมาณให้แก่ชุมชนในเขตเทศบาล เพื่อสร้างความเข้มแข็งในการพัฒนาคุณภาพชีวิตและศักยภาพ ในรูปแบบคณะกรรมการชุมชน
- 3.8 วางระบบเสียงตามสายให้ครอบคลุมทุกหมู่บ้านในเขตเทศบาล
- 3.9 ให้ติดตั้งกล้องวงจรปิดตามสี่แยกและจุดเสี่ยงเพื่อลดปัญหาอุบัติเหตุ โจรขโมย สร้างความอุ่นใจให้กับประชาชนในเขตเทศบาลตำบลกรูด

4. นโยบายด้านการพัฒนาเศรษฐกิจ กลุ่มอาชีพและการท่องเที่ยว

- 4.1 ส่งเสริมและสนับสนุนการสร้างอาชีพโดยการฝึกและพัฒนาฝีมือ แรงงาน เพื่อยกระดับความสามารถในการแข่งขันและพัฒนารายได้
- 4.2 จัดหา/บริการจัดการสถานที่ในการประกอบกิจการค้าที่ได้มาตรฐานและเหมาะสม เช่น ศูนย์สินค้า OTOP, สถานที่สาธารณะ, ตลาดสด เป็นต้น
- 4.3 พัฒนา ปรับปรุงบ่อน้ำพุร้อนธรรมชาติให้เป็นแหล่งท่องเที่ยวที่ยั่งยืน
- 4.4 พัฒนาสะพานองใหญ่ให้เป็นสถานที่ท่องเที่ยวของชุมชน
- 4.5 พัฒนาค่ายลูกเสือบ้านแม่โมกข์ให้ได้มาตรฐานรองรับการเข้าค่ายลูกเสือในระดับจังหวัดและเป็นสถานที่ท่องเที่ยวของชุมชน

5. นโยบายด้านการพัฒนาทรัพยากรธรรมชาติและสิ่งแวดล้อม

5.1 พัฒนาและดูแลรักษาความสะอาดในเขตเทศบาล พัฒนาประสิทธิภาพในการจัดเก็บ การขนส่งขยะให้ทั่วถึง และจัดให้มีที่รองรับขยะให้เพียงพอกับปริมาณขยะ

5.2 ส่งเสริม สนับสนุน รณรงค์และสร้างจิตสำนึกให้ประชาชนมีส่วนร่วมในการรักษาความสะอาดภายในชุมชน และกิจกรรมการคัดแยกขยะเพื่อลดปริมาณขยะในครัวเรือน

5.3 พัฒนา ส่งเสริมการปรับปรุงภูมิทัศน์ภายในตำบลให้สวยงาม พัฒนาชุมชนให้มีสภาพแวดล้อมที่ดี น่าอยู่

5.4 ส่งเสริมการมีส่วนร่วมของชุมชน ในการอนุรักษ์ทรัพยากรธรรมชาติและสิ่งแวดล้อมที่ยั่งยืน

6. นโยบายด้านการพัฒนาการเมืองการบริหาร

6.1 พัฒนาส่งเสริม ปรับปรุง การบริหารงานเทศบาล ให้มีประสิทธิภาพ รวดเร็ว ถูกต้อง โปร่งใส สามารถอำนวยความสะดวกให้กับประชาชนได้มากที่สุด

6.2 พัฒนาเครื่องมือ เครื่องใช้ ปรับปรุงสำนักงานเทศบาลให้มีขนาดเพียงพอที่จะรองรับการขยายตัวกับภารกิจอำนาจหน้าที่ที่เพิ่มขึ้น เพื่ออำนวยความสะดวก ให้กับประชาชนได้มากที่สุด

6.3 ส่งเสริมการมีส่วนร่วมของประชาชนในการพัฒนาท้องถิ่นอย่างต่อเนื่อง

6.4 เสริมสร้างและพัฒนาศักยภาพการให้บริการประชาชนของเทศบาลตำบลกรูด โดยยึดหลักจรรยาบรรณของข้าราชการ

6.5 บริหารงานด้วยความซื่อสัตย์ สุจริต โปร่งใส ตรวจสอบได้ โดยคำนึงถึงผลประโยชน์ของประชาชนในท้องถิ่นเป็นหลัก ภายใต้การปกครองระบอบประชาธิปไตย โดยยึดหลักธรรมาภิบาล

เป็นการกำหนดนโยบายที่วางอยู่บนพื้นฐานของความเป็นจริงตามสภาพปัญหาที่เป็นอยู่ในปัจจุบันทั้งทางด้านเศรษฐกิจและสังคม และสถานการณ์แวดล้อม รวมทั้งข้อจำกัดด้านงบประมาณเพื่อให้การดำเนินนโยบายบรรลุเป้าหมายที่กำหนด จำเป็นที่ต้องเร่งปรับปรุงการปฏิบัติงานหลายๆ ด้านเพื่อเพิ่มประสิทธิภาพในการบริหารจัดการ กระผมขอให้คำมั่นว่า จะพยายามดำเนินตามนโยบายที่ได้แถลงไว้จนสัมฤทธิ์ผลบรรลุเป้าหมาย คือบังเกิดประโยชน์สูงสุดต่อบ้านเมืองและประชาชนอย่างแท้จริง

2.1 วิสัยทัศน์(Vision)

“ชุมชนเข้มแข็ง ท้องเที่ยวเชิงอนุรักษ์ พัฒนาโครงสร้างพื้นฐาน ”

พันธกิจ

1. พัฒนาคุณภาพชีวิตประชาชนให้เข้าถึงสิทธิและสวัสดิการอย่างทั่วถึง
2. พัฒนาแหล่งการท่องเที่ยว อนุรักษ์ทรัพยากรธรรมชาติและสิ่งแวดล้อมส่งเสริมอนุรักษ์ศิลปวัฒนธรรม จารีตประเพณี ภูมิปัญญาท้องถิ่นและทำนุบำรุงศาสนา
3. พัฒนาโครงสร้างพื้นฐานให้มีประสิทธิภาพ
4. บริหารจัดการองค์กรตามหลักธรรมาภิบาล

2.2 ยุทธศาสตร์

- | | |
|-----------------|---|
| ยุทธศาสตร์ที่ 1 | การพัฒนาทางการศึกษา ศาสนา วัฒนธรรมและนันทนาการ |
| ยุทธศาสตร์ที่ 2 | การพัฒนาโครงสร้างพื้นฐาน |
| ยุทธศาสตร์ที่ 3 | การพัฒนาทางการสาธารณสุข คุณภาพชีวิต สังคมและชุมชน |
| ยุทธศาสตร์ที่ 4 | การพัฒนาด้านเศรษฐกิจ กลุ่มอาชีพและการท่องเที่ยว |

ยุทธศาสตร์ที่ 5

การพัฒนาด้านทรัพยากรธรรมชาติและสิ่งแวดล้อม

ยุทธศาสตร์ที่ 6

การพัฒนาด้านการเมืองการบริหาร

2.3 เป้าประสงค์

1. สนับสนุนและส่งเสริมการดำเนินงานด้านการศึกษาให้ได้มาตรฐาน
2. พัฒนากิจกรรมการเรียนการสอนด้านศาสนา อนุรักษ์ประเพณีวัฒนธรรมอันดีงาม และภูมิปัญญาท้องถิ่น พระราชพิธีและรัฐพิธีต่างๆ
3. ส่งเสริมสนับสนุนกีฬาและนันทนาการ โดยการมีส่วนร่วมของประชาชนทุกเพศทุกวัย
4. การคมนาคมขนส่ง ถนนสายหลัก สายรอง สะดวก รวดเร็ว ปลอดภัย ระบบสาธารณสุขปโภคสาธารณสุขการทั่วถึงได้มาตรฐาน ผังเมืองให้เป็นไปตามกฎหมายที่กำหนด
5. ส่งเสริมสนับสนุนการป้องกันโรคและควบคุมโรคระบาด ตลอดจนงานด้านสาธารณสุขมูลฐานแก่ประชาชน
6. พัฒนาศูนย์ป้องกันภัยฝ่ายพลเรือน กู้ชีพ กู้ภัยระเบียบสังคม ความปลอดภัยในชีวิตและทรัพย์สิน เกิดความสงบเรียบร้อยภายในชุมชน
7. เครือข่าย กลุ่ม องค์กร ต่างๆ มีความเข้มแข็งช่วยเหลือตนเองได้
8. เด็ก เยาวชน ห่างไกลยาเสพติด
9. ชุมชนเข้มแข็ง ประชาชนได้รับสวัสดิการสังคม ได้รับบริการสาธารณสุขทั่วถึง มีคุณภาพชีวิตที่ดีถ้วนหน้า ประชาชนมีงานทำ มีอาชีพ มีรายได้เพียงพอต่อการดำรงชีพ ตามหลักเศรษฐกิจพอเพียง
11. สนับสนุนการสร้างอาชีพพัฒนาฝีมือและแรงงานเพื่อยกระดับการแข่งขัน
12. มีแหล่งท่องเที่ยวที่สวยงามและดึงดูดใจนักท่องเที่ยว
13. ทรัพยากรธรรมชาติและสิ่งแวดล้อมได้รับการดูแลรักษาอย่างยั่งยืน
14. ประชาชนมีจิตสำนึกที่ดีในการดูแลรักษาทรัพยากรธรรมชาติและสิ่งแวดล้อม
15. ประชาชนและหน่วยงานต่างๆ มีความเข้าใจอันดีต่อองค์กรปกครองส่วนท้องถิ่นและเกิดการมีส่วนร่วมในการบริหารและพัฒนาท้องถิ่นจากทุกภาคส่วน
16. ประชาชนได้รับการบริการที่ดี สะดวก รวดเร็วและมีประสิทธิภาพ
17. พัฒนาปรับปรุงสำนักงานให้สามารถรับรองการขยายตัวต่อภารกิจอำนาจหน้าที่
18. บุคลากรเทศบาลปฏิบัติงานบนพื้นฐานการมีคุณธรรมจริยธรรมและหลักธรรมาภิบาล

2.4 ตัวชี้วัด

1. จำนวนการส่งเสริมและสนับสนุนการจัดการศึกษา
2. จำนวนกิจกรรมส่งเสริมประเพณี ศาสนา และวัฒนธรรมท้องถิ่น ภูมิปัญญาท้องถิ่น ราชพิธีรัฐพิธีต่างๆ
3. ร้อยละของจำนวนที่เพิ่มขึ้นของกิจกรรมที่ส่งเสริม สนับสนุนกีฬาและนันทนาการ
4. จำนวนถนนที่สะดวกในการสัญจรเพิ่มขึ้นและได้รับการบำรุงรักษา
5. จำนวนไฟฟ้าสาธารณสุข ระบบประปา ได้รับการก่อสร้าง/บำรุงรักษาและเพิ่มขึ้น
6. ระดับความสำเร็จของแหล่งน้ำที่ได้รับการพัฒนาสามารถกัก เก็บ น้ำได้เพิ่มขึ้น
7. ร้อยละที่เพิ่มขึ้นของจำนวนเด็ก สตรี คนชรา ผู้ด้อยโอกาสคนพิการและผู้ป่วยเอดส์ที่ได้รับ

การสงเคราะห์

8. ร้อยละของประชาชนที่ได้รับการส่งเสริม สนับสนุน พัฒนาด้าน การเกษตรและ

การแปรรูปสินค้า

9. ร้อยละของจำนวนประชากรที่ได้รับฝึกอบรมการประกอบอาชีพ
10. ระดับความสำเร็จของชุมชนมีความเข้มแข็งและเป็นระเบียบเรียบร้อยขึ้น
11. ระดับความสำเร็จของแหล่งท่องเที่ยวที่ได้รับการพัฒนา พื้นฟู เพิ่มขึ้น
12. ระดับความสำเร็จของประสิทธิภาพการบริหารจัดการสิ่งแวดล้อม การบริหารการจัดการ

ขยะสิ่งปฏิกูล

13. จำนวนประชาชนที่มีส่วนร่วมในการพัฒนาท้องถิ่น
14. จำนวนบุคลากรของหน่วยงานที่ได้รับการอบรมเพิ่มพูนความรู้ในการปฏิบัติงาน
15. จำนวนการให้บริการ การบริหารจัดการองค์กรที่มีประสิทธิภาพ โปร่งใส ตามหลักการ

บริหารจัดการบ้านเมืองที่ดีที่เพิ่มขึ้น

16. ร้อยละของผู้รับบริการให้มีความพึงพอใจต่อการบริการ

2.5 ค่าเป้าหมาย

1. เพื่อเสริมสร้างคนภายในชุมชนทั้งทางด้านจิตใจ ด้านการศึกษา ด้านสุขภาพอนามัย ด้านสวัสดิการและสังคม ด้านสาธารณสุข ด้านกีฬา ให้มีคุณภาพและพึ่งพาตนเองได้
- 2 ประชาชนมีความรู้และบำรุงรักษาศิลปวัฒนธรรมตลอดจนประเพณีอันดีงาม
3. ด้านการได้รับบริการด้านโครงสร้างพื้นฐานให้มีความสะดวกและรวดเร็ว
4. สิ่งแวดล้อมไม่เป็นพิษทำให้ชุมชนน่าอยู่อย่างสงบสุข
5. สนับสนุนการพัฒนาด้านอาชีพให้แก่ประชาชน
6. การบริหารจัดการภาครัฐที่ดีและมีส่วนร่วมจากทุกภาคส่วน

2.6 กลยุทธ์

1. ยุทธศาสตร์การพัฒนาด้านการศึกษา ศาสนา วัฒนธรรมและนันทนาการ

กลยุทธ์

- 1)การพัฒนาและส่งเสริมการศึกษา
- 2) การพัฒนาด้านการสอนทางด้านศาสนา
- 3) พัฒนาด้านวัฒนธรรม ประเพณี และภูมิปัญญาของท้องถิ่น ตลอดจนงานพระราชพิธีและรัฐพิธีต่างๆ

- 4) ทำนุ บำรุง ส่งเสริมกิจกรรมทางศาสนา
- 5) การพัฒนาและส่งเสริมด้านกีฬา, นันทนาการ

2. ยุทธศาสตร์การพัฒนาด้านพัฒนาโครงสร้างพื้นฐาน

กลยุทธ์

- 6) ก่อสร้างและปรับปรุงบำรุงถนน สะพาน ทางเท้า ท่อระบายน้ำให้เป็นไป ด้วยความสะดวก
- 7) ก่อสร้างขยายเขตไฟฟ้าและไฟฟ้าสาธารณะ

- 8) ก่อสร้างและขยายเขตการบริการประปา
- 9) บริการสาธารณะที่ประชาชนพึงได้รับอย่างถ้วนหน้า
- 10) พัฒนาแหล่งน้ำ
- 11) พัฒนาระบบผังเมืองตามกฎหมายกำหนด

3. ยุทธศาสตร์การพัฒนาการพัฒนาด้านการสาธารณสุข คุณภาพชีวิต สังคมและชุมชน

กลยุทธ์

- 12) การพัฒนาส่งเสริมด้านสาธารณสุขสุขภาพและอนามัย และการเฝ้าระวังป้องกันโรคติดต่อ
- 13) การพัฒนาด้านสวัสดิการสังคม
- 14) การพัฒนาและจัดระเบียบของชุมชนและสังคม
- 15) ป้องกันและแก้ไขปัญหาเสพติด
- 16) ส่งเสริมชุมชนให้เข้มแข็ง เครือข่ายพัฒนาบทบาทของผู้นำชุมชน คณะกรรมการให้พัฒนาบทบาทและคุณภาพชีวิตของเด็ก เยาวชน สตรี ผู้สูงอายุ ผู้พิการ ผู้ด้อยโอกาส ประชาชน และคุ้มครองสิทธิเสรีภาพของประชาชน

4. ยุทธศาสตร์การพัฒนาด้านเศรษฐกิจ กลุ่มอาชีพและการท่องเที่ยว

กลยุทธ์

- 17) เสริมสร้างและเพิ่มทักษะอาชีพของครัวเรือนและกลุ่มอาชีพ
- 18) บริการสถานที่ประกอบกิจการค้าที่ได้มาตรฐานและเหมาะสม
- 19) พัฒนาแหล่งท่องเที่ยวให้ได้มาตรฐาน

5. ยุทธศาสตร์การพัฒนาด้านทรัพยากรธรรมชาติและสิ่งแวดล้อม

กลยุทธ์

- 20) สร้างจิตสำนึกการมีส่วนร่วมและความตระหนักในการจัดการทรัพยากรธรรมชาติและสิ่งแวดล้อม
- 21) การบริหารจัดการและรณรงค์กำจัดขยะมูลฝอย
- 22) ปรับปรุงภูมิทัศน์ภายในตำบลให้สวยงาม

6. ยุทธศาสตร์การพัฒนาด้านการเมืองการบริหาร

กลยุทธ์

- 23) ส่งเสริมการเพิ่มศักยภาพของบุคลากรและองค์กรให้มีขีดความสามารถในการพัฒนา
- 24) ส่งเสริมการมีส่วนร่วมของประชาชนและองค์กรทุกภาคส่วนในการพัฒนา ทหารการเมืองและสังคม
- 25) ส่งเสริมการพัฒนาระบบการบริการประชาชน
- 26) ปรับปรุงสำนักงานและพัฒนาเครื่องมือเครื่องใช้เพื่อรองรับการขยายตัวภารกิจอำนาจหน้าที่เพิ่มขึ้น

27) บริหารงานด้วยความซื่อสัตย์ สุจริต โปร่งใส ตรวจสอบได้ โดยคำนึงถึงผลประโยชน์ของประชาชนในท้องถิ่นเป็นหลัก ภายใต้การปกครองระบอบประชาธิปไตย โดยยึดหลักธรรมาภิบาล

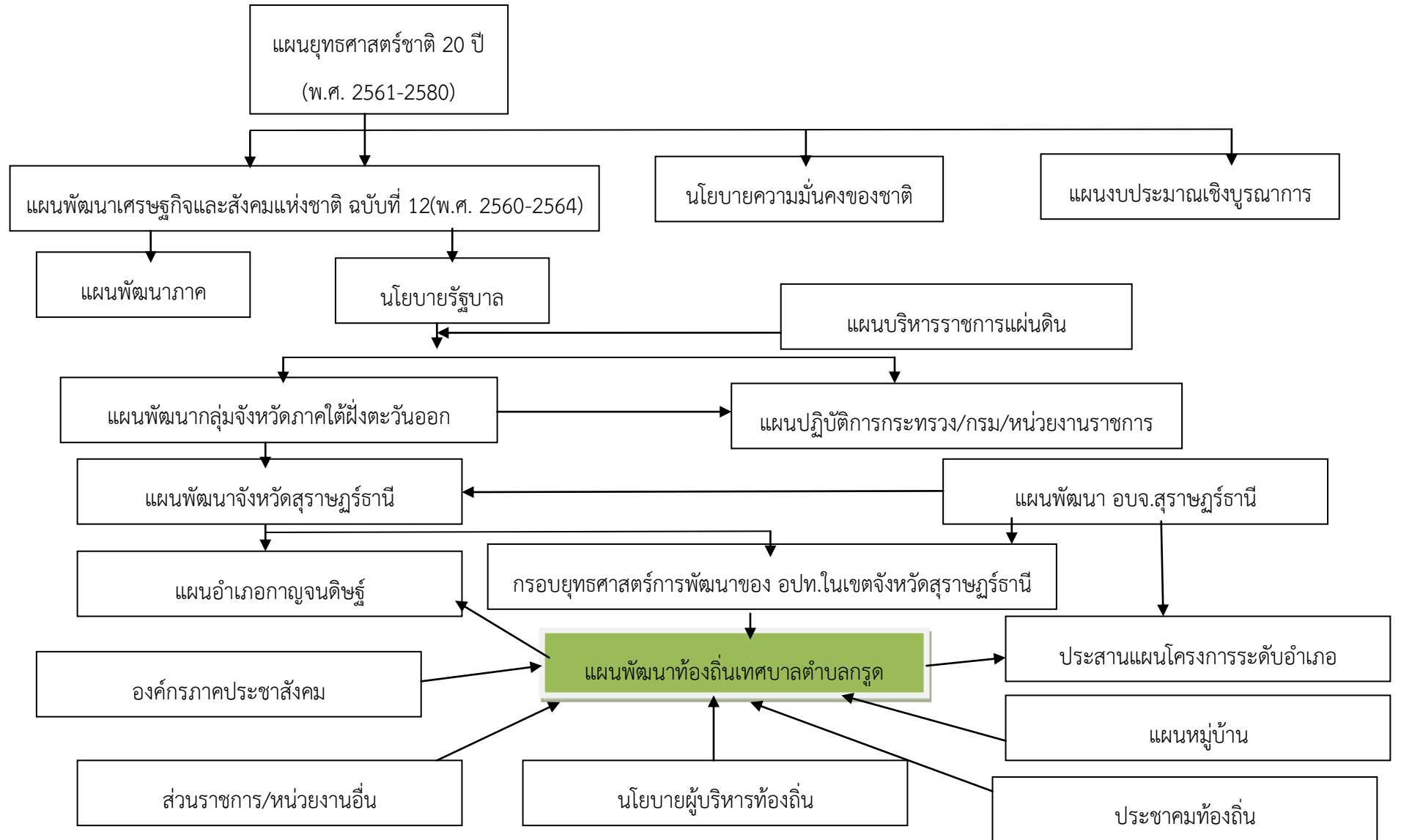
2.7 จุดยืนทางยุทธศาสตร์

การกำหนดจุดยืนทางยุทธศาสตร์ (Positioning) ของเทศบาลตำบลกรูด โดยมีจุดมุ่งหมายดังต่อไปนี้

- 1) สนับสนุนและพัฒนาทางการศึกษา ส่งเสริมวัฒนธรรม ส่งเสริมการเล่นกีฬาและนันทนาการ
- 2) การพัฒนาชุมชนให้น่าอยู่ โดยได้รับบริการสาธารณะด้านโครงสร้างพื้นฐานที่จำเป็น เพื่อรองรับการขยายตัวของชุมชนและเศรษฐกิจ
- 3) ปรับปรุงและพัฒนาแหล่งท่องเที่ยวให้ได้มาตรฐาน
- 4) ส่งเสริมและพัฒนาศักยภาพคนและความเข้มแข็งของชุมชนในการพึ่งตนเอง
- 5) ส่งเสริมพัฒนาอาชีพให้แก่ประชาชน
- 6) การกำจัดขยะมูลฝอยสิ่งปฏิกูล การลดปริมาณขยะในชุมชนและมลภาวะสิ่งแวดล้อมที่มี
- 7) การพัฒนาระบบการบริหารจัดการภาครัฐที่ดีและมีส่วนร่วมจากทุกภาคส่วน

2.8 ความเชื่อมโยงของยุทธศาสตร์ในภาพรวม

ความเชื่อมโยงแผนของยุทธศาสตร์ชาติกับแผนในระดับต่างๆที่เกี่ยวข้องกับแผนพัฒนาท้องถิ่นของเทศบาลตำบลกรูด



3. การวิเคราะห์เพื่อการพัฒนาท้องถิ่น

3.1 การวิเคราะห์กรอบการจัดทำยุทธศาสตร์ขององค์กรปกครองส่วนท้องถิ่น

ในการจัดทำแผนพัฒนาท้องถิ่นของเทศบาลได้ใช้การวิเคราะห์ SWOT Analysis/Demand (Demand Analysis)/Global Demand และ Trend ปัจจัยและสภาวะการณ์การเปลี่ยนแปลงที่มีผลต่อการพัฒนา อย่างน้อยต้องประกอบด้วย การวิเคราะห์ศักยภาพด้านเศรษฐกิจ ด้านสังคม ด้านทรัพยากรธรรมชาติและสิ่งแวดล้อม ซึ่งมีรายละเอียดดังนี้

1. ปัญหาด้านเศรษฐกิจ

- ผลผลิตจากการทำสวนยางพารา สวนปาล์ม น้ำมัน พืชผักผลไม้ การทำไร่ ไม่มีคุณภาพขายไม่ได้ราคา
- มีปัญหาการว่างงาน
- การรวมตัวของเกษตรกรยังไม่เข้มแข็งอำนาจต่อรองต่ำขาดการประสานงานด้านการตลาด
- ขาดเงินทุนในการส่งเสริมการประกอบอาชีพ
- ไม่มีตลาดรับซื้อสินค้าเกษตรที่แน่นอนราคาไม่เป็นธรรม
- ราษฎรบางส่วนไม่มีที่ทำกินด้านการเกษตรจึงบุกรุกพื้นที่สาธารณประโยชน์

2. ปัญหาด้านสังคม

- ปัญหาติดยาเสพติด
- เยาวชนขาดการศึกษาขั้นพื้นฐาน
- ปัญหาการลักเล็กขโมยน้อย

3. ปัญหาด้านโครงสร้างพื้นฐาน

- การคมนาคมสัญจรไปมาไม่สะดวกฝนตกหนักถนนใช้การไม่ได้
- ไม่มีไฟฟ้าในบางแห่ง และไฟแสงสว่างตามจุดแยกมีไม่ครบทุกสายทางมีผลต่อการพัฒนาคุณภาพชีวิตของประชาชน
- การลำเลียงขนส่งพืชผลการเกษตรไม่สะดวก

4. ปัญหาด้านแหล่งน้ำ

- ประชาชนขาดแคลนน้ำในการทำเกษตรกรรมในช่วงฤดูแล้ง
- ระบบประปายังไม่ทั่วถึงทุกพื้นที่

5. ปัญหาด้านการศึกษา ศาสนา และวัฒนธรรม

- เยาวชนขาดการศึกษาขั้นพื้นฐาน
- ประเพณีท้องถิ่นที่ดั้งเดิมและภูมิปัญญาท้องถิ่นถูกลืม

6. ปัญหาด้านการเมืองการบริหาร

- งบประมาณไม่เพียงพอต่อการพัฒนาท้องถิ่น
- การมีส่วนร่วมของประชาชนในพื้นที่น้อย

7. ปัญหาด้านทรัพยากรธรรมชาติและสิ่งแวดล้อม

- ราษฎรหมู่บ้านข้างเคียงบุกรุกพื้นที่ป่าชุมชน
- ไม่มีที่ทิ้งขยะและวิธีกำจัดขยะที่ดีและถูกต้อง

ผลการวิเคราะห์ศักยภาพเพื่อประเมินสถานภาพการพัฒนาในปัจจุบันและโอกาสการพัฒนาในอนาคตของ
ท้องถิ่นด้วยเทคนิค SWOT Analysis (จุดแข็งจุดอ่อนโอกาสและอุปสรรค)

จุดแข็ง (Strength : S)

1. ในตำบลมีแหล่งวัตถุดิบ เช่น แหล่งเหมืองแร่หินปูน และการเกษตร ได้แก่ ยางพารา ปาล์มน้ำมันสวนผลไม้,พืชไร่ต่างๆและแหล่งเหมืองแร่หินปูน
2. มีแหล่งท่องเที่ยวทางธรรมชาติเชิงนิเวศวิทยาที่สำคัญ ถ้าเขานางเกา หมู่ที่ 1 บ่อน้ำพุร้อน หมู่ที่ 5 ตำบลกรูด และค่ายลูกเสือแม่ไมกซ์หมู่ที่ 7
3. การคมนาคมสะดวก สามารถติดต่อได้ทั่วถึงทุกท้องถิ่น อำเภอ จังหวัดและภูมิภาค
4. เทศบาลเป็นหน่วยงานที่มีความใกล้ชิดกับประชาชนมากที่สุดสามารถแก้ไขปัญหาและตอบสนองความต้องการของประชาชนมากที่สุด
5. เป็นพื้นที่ราบลุ่ม มีแหล่งน้ำดิบตลอดทั้งปี

จุดอ่อน (Weak : W)

1. ราษฎรไม่ค่อยให้ความร่วมมือในการประชุมจัดทำแผน
2. พื้นที่เป็นที่ราบลุ่มแอ่งกระทะรองรับน้ำจากที่สูงจึงเกิดน้ำท่วมขังในช่วงฤดูฝน
3. การจัดสรรงบประมาณของเทศบาลลงหมู่บ้านไม่เพียงพอ
4. ไม่มีการกำจัดขยะมูลฝอยอย่างถูกวิธี
5. ขาดสาธารณูปโภคสาธารณูปการในบางพื้นที่ของหมู่บ้านเช่นระบบประปา, ไฟฟ้าถนน, รางระบายน้ำ, เป็นต้น

โอกาส (Opportunity : O)

1. แผนและขั้นตอนการกระจายอำนาจให้ อปท. ได้กำหนดบทบาททิศทางการแก้ไขปัญหาของท้องถิ่นโดยตรง(ด้วยตนเอง)
2. ราษฎรประกอบอาชีพเกษตรกรรมเป็นหลักจึงมีศักยภาพในการพัฒนาด้านการเกษตร
3. ยุทธศาสตร์จังหวัดสุราษฎร์ธานี การเพิ่มศักยภาพการแข่งขันภาคเกษตรกรรมและอุตสาหกรรมเกษตร การท่องเที่ยวเชื่อมโยงเส้นทางคมนาคมและศูนย์โลจิสติกส์สังคมปลอดภัยคุณภาพชีวิตที่ดีฐานทรัพยากรธรรมชาติที่มั่นคงและมีสภาพแวดล้อมที่เหมาะสม
4. แผนพัฒนาชาติให้ความสำคัญในการกระจายความเจริญไปชนบท
5. รัฐบาลได้กำหนดบทบาททิศทางการแก้ไขปัญหาของท้องถิ่นโดยตรง
6. มีเทคโนโลยีที่ทันสมัยเช่นคอมพิวเตอร์อินเทอร์เน็ต

อุปสรรค (Threat : T)

1. งบประมาณจากส่วนกลางที่จัดสรรไม่เพียงพอ
2. การแพร่กระจายของยาเสพติด
3. วิกฤตการณ์โลกร้อนทำให้สภาพด้านภูมิอากาศเปลี่ยนแปลงส่งผลกระทบต่อการค้าทางชีวิตและการประกอบอาชีพของประชาชน
4. เกิดปัญหาภัยแล้ง ประชาชนขาดแคลนน้ำในการอุปโภค-บริโภค
5. ขาดการสนับสนุนงบประมาณจากภาครัฐในโครงการที่เกินศักยภาพ
6. ภาวะเศรษฐกิจอยู่ในช่วงสินค้าอุปโภค-บริโภคราคาแพงทำให้เศรษฐกิจจะชะงักตัว
7. สินค้าทางการเกษตรในพื้นที่ราคาตกต่ำ

8. โครระบาด

3.2 การประเมินสถานการณ์สภาพแวดล้อมภายนอกที่เกี่ยวข้อง

จากการสำรวจและวิเคราะห์สภาพทางกายภาพของเทศบาลตำบลกรูด สามารถสรุปสภาพปัญหาของชุมชนได้ ดังนี้

1. ด้านกายภาพ

เนื่องจากสภาพพื้นที่ของเทศบาลตำบลกรูด มีสภาพพื้นที่เป็นที่ราบและที่ราบลุ่ม เมื่อถึงฤดูฝนก็มีน้ำเอ่อล้นท่วมพื้นที่การเกษตรและที่อยู่อาศัยเป็นบางพื้นที่ของเทศบาล เพราะยังขาดการบูรณาการเรื่องการบริหารจัดการระบบการระบายน้ำที่มีประสิทธิภาพ กับพื้นที่เขตติดต่อ

2. ด้านการคมนาคมและขนส่ง

ปัจจุบันเทศบาลตำบลกรูด มีถนนเชื่อมโยงกับหมู่บ้านในเขตเทศบาลและนอกเขต ระบบและโครงข่ายถนนแต่ละสายในเขตเทศบาลส่วนใหญ่เป็นถนนลาดยางแอสฟัลท์ติกคอนกรีต ถนนคอนกรีตและถนนหินคลุก แต่ปัญหาทางด้านคมนาคมส่วนใหญ่คือถนนยังไม่ครอบคลุมทุกพื้นที่ และถนนชำรุดในบางพื้นที่ ทำให้การคมนาคมไม่สะดวก

3. ด้านแหล่งน้ำอุปโภคบริโภคและแหล่งน้ำเพื่อการเกษตร

การให้บริการน้ำประปายังไม่ครอบคลุมทุกพื้นที่ของเทศบาลตำบลกรูด โดยระบบน้ำประปาหมู่บ้าน น้ำเพื่อการเกษตร เนื่องจากพื้นที่มีการประกอบอาชีพหลัก คือ อาชีพการเกษตรกรรมเป็นส่วนใหญ่ ทำให้มีความต้องการใช้น้ำค่อนข้างมาก และยังไม่มียุทธศาสตร์จัดเก็บน้ำเพื่อใช้ในฤดูแล้งที่มีประสิทธิภาพและเพียงพอต่อปริมาณการใช้ และเกิดภาวะน้ำท่วมขังในฤดูฝน

4. ไฟฟ้าแสงสว่าง

การให้บริการของการไฟฟ้าส่วนภูมิภาคยังไม่ครอบคลุมพื้นที่เทศบาลตำบลกรูดเนื่องจากความคุ้มค่าของหน่วยงาน จึงทำให้ถนนในซอยเกิดใหม่ต่างๆ ขาดไฟฟ้า

5. ด้านสิ่งแวดล้อม

เนื่องจากเทศบาลตำบลกรูดเริ่มมีการขยายตัวของความเจริญมากขึ้น ทำให้เกิด แรงงานต่างด้าวและต่างถิ่นเพิ่มขึ้นอย่างรวดเร็ว ทำให้มีปัญหาด้านสิ่งแวดล้อมตามมา เช่น ปัญหาขยะ เนื่องจากประชาชนยังขาดความรู้ความเข้าใจในเรื่องการกำจัดขยะอย่างถูกวิธี และมีบุคคลนอกพื้นที่นำขยะมาทิ้งในพื้นที่, ปัญหาเรื่องผู้ประกอบการที่เป็นอันตรายต่อสุขภาพไม่มีความรู้ความเข้าใจในระเบียบวิธีปฏิบัติ และปัญหาการปล่อยน้ำเสียจากสถานประกอบการลงสู่แหล่งน้ำธรรมชาติโดยไม่มีการบำบัดน้ำเสียที่ถูกวิธี ซึ่งอาจทำให้เกิดปัญหาด้านสุขภาพแวดล้อมชุมชนในอนาคตได้

6. ด้านการมีส่วนร่วมของประชาชน

ประชาชนยังมีความคิดว่าการบริหารจัดการเทศบาลเป็นหน้าที่ของผู้บริหาร และข้าราชการผู้ปฏิบัติงาน ตนไม่มีหน้าที่ที่จะต้องดูแลรับผิดชอบ ทำให้การมีส่วนร่วมในการเข้าร่วมกิจกรรมต่างๆ ยังไม่มากเท่าที่ควร

ส่วนที่ 3 การนำแผนพัฒนาท้องถิ่นไปสู่การปฏิบัติ
การนำแผนพัฒนาท้องถิ่นไปสู่การปฏิบัติ

1. ยุทธศาสตร์การพัฒนาและแผนงาน

ที่	ยุทธศาสตร์	ด้าน	แผนงาน	หน่วยงานที่รับผิดชอบหลัก	หน่วยงานสนับสนุน
1.	ด้านการศึกษา ศาสนา วัฒนธรรมและ นันทนาการ	บริการชุมชนและสังคม	แผนงานการศึกษา แผนงานการศึกษา วัฒนธรรมและ นันทนาการ	สำนักปลัดฯ	เทศบาล ตำบลกรูด
2.	ด้านโครงสร้างพื้นฐาน	บริการชุมชนและสังคม	แผนงานเคหะและ ชุมชน	กองช่าง	
		การเศรษฐกิจ	อุตสาหกรรมและการ โยธา	กองช่าง	
3.	ด้านสาธารณสุข คุณภาพชีวิตสังคมและ ชุมชน	บริการชุมชนและสังคม	แผนงานสาธารณสุข	สำนักปลัดฯ กองคลัง	
			แผนงานสังคม สงเคราะห์		
			แผนงานสร้างความ เข้มแข็งของชุมชน		
		บริหารงานทั่วไป	แผนงานบริหารงาน รักษาความสงบภายใน		
		ดำเนินงานอื่น	แผนงานงบกลาง		
4.	ด้านเศรษฐกิจ กลุ่ม อาชีพ การท่องเที่ยว	เศรษฐกิจ	แผนงานเกษตร	สำนักปลัดฯ	
		บริการชุมชนและ สังคม	แผนงานสร้างความ เข้มแข็งของชุมชน	สำนักปลัดฯ	
			แผนงานเคหะและ ชุมชน	กองช่าง	
5.	ด้านทรัพยากรธรรมชาติและ สิ่งแวดล้อม	บริการชุมชนและสังคม	แผนงานสร้างความ เข้มแข็งของชุมชน	สำนักปลัด	
6.	ด้านการเมืองการบริหาร	บริหารงานทั่วไป	แผนงานบริหารงาน ทั่วไป	สำนักปลัด/กอง คลัง	
		บริการชุมชนและสังคม	แผนงานเคหะและ ชุมชน	กองช่าง	
รวม	6 ยุทธศาสตร์	4 ด้าน	11 แผนงาน	3 กอง/สำนัก	

บัญชีสรุปโครงการพัฒนา
แผนพัฒนาท้องถิ่น (พ.ศ.2566-2570)

แบบ ผ.01

เทศบาลตำบลกรุด อำเภอกาญจนดิษฐ์ จังหวัดสุราษฎร์ธานี

ยุทธศาสตร์	ปี 2566		ปี 2567		ปี 2568		ปี 2569		ปี 2570		รวม 5 ปี	
	จำนวนโครงการ	งบประมาณ (บาท)	จำนวนโครงการ	งบประมาณ (บาท)	จำนวนโครงการ	งบประมาณ (บาท)	จำนวนโครงการ	งบประมาณ (บาท)	จำนวนโครงการ	งบประมาณ (บาท)	จำนวนโครงการ	งบประมาณ (บาท)
1)ยุทธศาสตร์การพัฒนา ด้านการศึกษา ศาสนา วัฒนธรรมและ นันทนาการ												
1.1 แผนงานการศึกษา	13	6,283,000	15	6,783,000	13	6,283,000	13	6,283,000	13	6,283,000	67	31,915,000
1.2 แผนงานการศาสนา วัฒนธรรมและนันทนาการ	6	780,000	6	780,000	6	780,000	6	780,000	6	780,000	30	3,900,000
รวม	19	7,063,000	21	7,563,000	19	7,063,000	19	7,063,000	19	7,063,000	97	35,815,000
2) ยุทธศาสตร์การ พัฒนาโครงสร้างพื้นฐาน												
2.1แผนงานอุตสาหกรรม โยธา	13	35,709,000	6	26,852,000	8	23,370,500	7	41,434,000	9	19,078,000	43	146,443,500
2.2แผนงานเคหะและ ชุมชน	1	380,000	3	950,000	3	684,000	3	1,140,000	1	760,000	11	3,914,000
รวม	14	36,089,000	9	27,802,000	11	24,054,500	10	42,574,000	10	19,838,000	54	150,357,500

ยุทธศาสตร์	ปี 2566		ปี 2567		ปี 2568		ปี 2569		ปี 2570		รวม 5 ปี	
	จำนวนโครงการ	งบประมาณ (บาท)	จำนวนโครงการ	งบประมาณ (บาท)	จำนวนโครงการ	งบประมาณ (บาท)	จำนวนโครงการ	งบประมาณ (บาท)	จำนวนโครงการ	งบประมาณ (บาท)	จำนวนโครงการ	งบประมาณ (บาท)
3)ยุทธศาสตร์การพัฒนา ด้านสาธารณสุข คุณภาพ ชีวิต สังคมและชุมชน												
3.1 แผนงานสาธารณสุข	6	1,280,000	6	1,280,000	6	1,280,000	6	1,280,000	6	1,280,000	30	6,400,000
3.2 แผนงานสังคม สงเคราะห์	1	30,000	1	30,000	1	30,000	1	30,000	1	30,000	5	150,000
3.3 แผนงานงบกลาง	4	15,060,000	4	15,070,000	4	16,080,000	4	16,090,000	4	16,100,000	20	78,400,000
3.4 แผนงานสร้างความ เข้มแข็งของชุมชน	5	910,000	5	910,000	5	910,000	5	910,000	5	910,000	25	4,550,000
3.5 แผนงานการรักษา ความสงบภายใน	8	720,000	8	720,000	8	720,000	8	720,000	8	720,000	40	3,600,000
รวม	24	18,000,000	24	18,010,000	24	19,020,000	24	19,030,000	24	19,040,000	120	93,100,000
4) ยุทธศาสตร์การพัฒนา ด้านเศรษฐกิจ กลุ่มอาชีพ และการท่องเที่ยว												
4.1 แผนงานการเกษตร	1	50,000	1	50,000	1	50,000	1	50,000	1	50,000	5	250,000
4.2 แผนงานสร้างความ เข้มแข็งของชุมชน	2	850,000	2	850,000	2	850,000	2	850,000	2	850,000	10	4,250,000
4.3 แผนงานอุตสาหกรรม โยธา	2	9,325,000	0	0	1	4,002,000	0	0	0	0	3	13,327,000
รวม	5	10,225,000	3	900,000	4	4,902,000	3	900,000	3	900,000	18	17,827,000

ยุทธศาสตร์	ปี 2566		ปี 2567		ปี 2568		ปี 2569		ปี 2570		รวม 5 ปี	
	จำนวนโครงการ	งบประมาณ (บาท)	จำนวนโครงการ	งบประมาณ (บาท)	จำนวนโครงการ	งบประมาณ (บาท)	จำนวนโครงการ	งบประมาณ (บาท)	จำนวนโครงการ	งบประมาณ (บาท)	จำนวนโครงการ	งบประมาณ (บาท)
5) ยุทธศาสตร์การพัฒนา ด้าน ทรัพยากรธรรมชาติและ สิ่งแวดล้อม												
5.1 แผนงานสร้างความ เข้มแข็งของชุมชน	3	100,000	3	100,000	3	100,000	3	100,000	3	100,000	15	500,000
5.2 แผนงานเคหะและ ชุมชน	1	650,000	1	700,000	1	700,000	1	700,000	1	750,000	5	3,500,000
รวม	4	750,000	4	800,000	4	800,000	4	800,000	4	850,000	20	4,000,000
6)ยุทธศาสตร์การพัฒนา ด้านการเมืองการบริหาร												
6.1 แผนงานการ บริหารงานทั่วไป	16	667,000	16	667,000	16	667,000	16	667,000	16	667,000	80	3,335,000
6.2 แผนงานเคหะและ ชุมชน	1	30,000	1	30,000	1	30,000	1	30,000	1	30,000	5	150,000
รวม	17	697,000	17	697,000	17	697,000	17	697,000	17	697,000	85	3,485,000
รวมทั้งสิ้น	83	72,824,000	78	55,772,000	79	56,536,500	77	71,064,000	77	48,388,000	394	304,584,500

บัญชีสรุปโครงการพัฒนา
 ที่นำมาจากแผนหมู่บ้านและแผนชุมชน
 เทศบาลตำบลกรุด อำเภอกาญจนดิษฐ์ จังหวัดสุราษฎร์ธานี

โครงการพัฒนาที่ นำมาจาก แผนพัฒนาหมู่บ้าน และชุมชน	ปี 2566		ปี 2567		ปี 2568		ปี 2569		ปี 2570		รวม 5 ปี	
	จำนวน โครงการ	งบประมาณ (บาท)	จำนวน โครงการ	งบประมาณ (บาท)	จำนวน โครงการ	งบประมาณ (บาท)	จำนวน โครงการ	งบประมาณ (บาท)	จำนวน โครงการ	งบประมาณ (บาท)	จำนวน โครงการ	งบประมาณ (บาท)
	12	13,740,000	10	33,405,000	15	14,278,000	9	15,975,000	9	10,815,000	55	88,213,000
รวมทั้งสิ้น	12	13,740,000	10	33,405,000	15	14,278,000	9	15,975,000	9	10,815,000	55	88,213,000

รายละเอียดโครงการพัฒนา
แผนพัฒนาท้องถิ่น (พ.ศ.2566-2570)
เทศบาลตำบลกรุด อำเภอกาญจนดิษฐ์ จังหวัดสุราษฎร์ธานี

- ก. ยุทธศาสตร์จังหวัดที่ 4 พัฒนาทรัพยากรมนุษย์และคุณภาพชีวิตเพื่อความสมบูรณ์เพื่อสังคมน่าอยู่
ข. ยุทธศาสตร์การพัฒนาขององค์กรปกครองส่วนท้องถิ่นในเขตจังหวัด 3 ด้านการศึกษา
1 ยุทธศาสตร์ที่ 1 ด้านการศึกษา ศาสนา วัฒนธรรมและนันทนาการ

1.1 แผนงานการศึกษา

ที่	โครงการ	วัตถุประสงค์	เป้าหมาย (ผลผลิตของ โครงการ)	งบประมาณ					ตัวชี้วัด(KPI)	ผลที่คาดว่าจะได้รับ	หน่วยงานที่ รับผิดชอบ
				2566 (บาท)	2567 (บาท)	2568 (บาท)	2569 (บาท)	2570 (บาท)			
1	โครงการสนับสนุน ค่าใช้จ่ายการ บริหารสถานศึกษา	เพื่อจ่ายเป็นค่าอาหาร กลางวันและจัดการ เรียนการสอนตาม โครงการจัดการเรียน การสอน(รายหัว)ค่า หนังสือเรียน,ค่าอุปกรณ์ การเรียนการสอน,ค่า เครื่องแบบนักเรียนและ ค่ากิจกรรมพัฒนา ผู้เรียนให้แก่ศูนย์พัฒนา เด็กเล็กบ้านกรุด	ศูนย์พัฒนา เด็กเล็กบ้าน กรุด	600,000	600,000	600,000	600,000	600,000	ร้อยละของเด็ก ที่ได้รับตาม โครงการฯ	เด็กได้รับอาหาร กลาง วันอย่าง เพียงพอพร้อมทั้งมี สื่อการเรียนการ สอนตลอดจน อุปกรณ์การเรียน การสอนที่เกณฑ์ที่ กำหนดอย่าง เหมาะสมกับช่วง วัย	งานการศึกษา/ สำนักปลัดฯ
2	โครงการสนับสนุน อาหารเสริม(นม) ให้กับเด็กเล็ก-ป.6	เพื่อจ่ายเป็นค่าจัดซื้อ อาหารเสริม (นม) ให้กับ เด็กในศูนย์พัฒนาเด็กเล็ก บ้านกรุดและโรงเรียนถ้ำ โอน	ศูนย์พัฒนา เด็กเล็กบ้าน กรุด และ โรงเรียนถ้ำ โอน	1,700,000	1,700,000	1,700,000	1,700,000	1,700,000	ร้อยละของเด็ก ที่ได้รับตาม โครงการฯ	เด็กได้รับสารอาหาร ที่เพียงพอต่อการ เจริญเติบโตตามช่วง วัย	งานการศึกษา/ สำนักปลัดฯ

ที่	โครงการ	วัตถุประสงค์	เป้าหมาย (ผลผลิตของโครงการ)	งบประมาณ					ตัวชี้วัด(KPI)	ผลที่คาดว่าจะได้รับ	หน่วยงานที่ รับผิดชอบ
				2566 (บาท)	2567 (บาท)	2568 (บาท)	2569 (บาท)	2570 (บาท)			
3	โครงการส่งเสริม ประสบการณ์ การ เรียนรู้ของศูนย์ พัฒนาเด็กเล็กบ้าน กรูด	เพื่อส่งเสริม ประสบการณ์ การ เรียนรู้ของเด็กภายใน ศูนย์พัฒนาเด็กเล็กบ้าน กรูด	จัดประสบการณ์ส่งเสริม การเรียนรู้ทั้งในและ นอกสถานที่ให้กับเด็ก ในศูนย์พัฒนาเด็กเล็ก บ้านกรูด	40,000	40,000	40,000	40,000	40,000	ร้อยละของเด็กที่ ได้เข้าร่วม กิจกรรมตาม โครงการฯ	เด็กได้รับ ประสบการณ์การ เรียนรู้ทั้งภายในและ ภายนอกสถานที่	งานการศึกษา/ สำนักปลัดฯ
4	โครงการส่งเสริม พัฒนาการตามช่วง วัยของเด็กเล็ก ภายในศูนย์พัฒนา เด็กเล็กบ้านกรูด	เพื่อส่งเสริมการ เรียนรู้ให้กับเด็กและ เพิ่มพูนทักษะความรู้ ความสามารถในการ เลี้ยงดูเด็กผู้ปกครอง ให้แก่ผู้ปกครอง	1. เด็กภายในศูนย์ พัฒนาเด็กเล็กบ้าน กรูดมีพัฒนาการที่ เหมาะสมกับช่วงวัย 2. ผู้ปกครองมีทักษะ ในการเลี้ยงดูเด็ก เพิ่มขึ้น	20,000	20,000	20,000	20,000	20,000	ร้อยละความ พึงพอใจของ เด็ก และ ผู้ปกครองที่ได้ เข้าร่วม กิจกรรมตาม โครงการฯ	1. เด็กภายในศูนย์ พัฒนาเด็กเล็กบ้าน กรูดมีพัฒนาการที่ เหมาะสมกับช่วงวัย 2. ผู้ปกครองมีทักษะ ในการเลี้ยงดูเด็ก เพิ่มขึ้น	งานการศึกษา/ สำนักปลัดฯ
5	โครงการจัด กิจกรรมส่งเสริม เด็ก และเยาวชน ภายในเขตเทศบาล ตำบลกรูด เนื่องใน งานวันเด็กแห่งชาติ	เพื่อส่งเสริมให้เด็ก และเยาวชนภายใน เขตเทศบาลตำบล กรูดได้จัดกิจกรรม เพื่อแสดงออกในการ เป็นเด็ก และเยาวชน ที่ดีในอนาคตของชาติ พร้อมทั้งรู้จักค่านิยม ที่ดีในความเป็นไทย	จัดกิจกรรมส่งเสริม เด็ก และเยาวชน ภายในเขตเทศบาล ตำบลกรูด เนื่องใน งานวันเด็กแห่งชาติ	200,000	200,000	200,000	200,000	200,000	ร้อยละความ พึงพอใจของ เด็ก และ เยาวชนที่ได้ เข้าร่วม กิจกรรมตาม โครงการฯ	เด็ก และเยาวชน ภายในเขตเทศบาล ตำบลกรูดได้จัด กิจกรรมเพื่อ แสดงออกในการเป็น เด็ก และเยาวชนที่ดี ในอนาคตของชาติ พร้อมทั้งรู้จักค่านิยม ที่ดีในความเป็นไทย	งานการศึกษา/ สำนักปลัดฯ

ที่	โครงการ	วัตถุประสงค์	เป้าหมาย (ผลผลิตของ โครงการ)	งบประมาณ					ตัวชี้วัด(KPI)	ผลที่คาดว่าจะได้รับ	หน่วยงานที่ รับผิดชอบ
				2566 (บาท)	2567 (บาท)	2568 (บาท)	2569 (บาท)	2570 (บาท)			
6	โครงการจัดการเรียนรู้แบบ สะเต็มศึกษา (STEM Education) ของ ศูนย์พัฒนาเด็กเล็ก บ้านกรูด	1. เพื่อให้ผู้เรียนเกิดการเรียนรู้และสามารถบูรณาการความรู้ทางวิทยาศาสตร์ เทคโนโลยี กระบวนการทางวิศวกรรม และคณิตศาสตร์ ไปใช้ในการเชื่อมโยงและแก้ปัญหาในชีวิตจริง 2. เพื่อสร้างเสริมประสบการณ์ทักษะชีวิต ความคิดสร้างสรรค์ นำไปสู่การสร้างนวัตกรรมใหม่ ๆ สำหรับใช้ในกระบวนการจัดการเรียนการสอน	เด็กเล็กทุกคนของ ศูนย์พัฒนาเด็กเล็ก บ้านกรูด	50,000	50,000	50,000	50,000	50,000	ร้อยละของเด็กที่ได้รับการจัดการเรียนรู้แบบสะเต็มศึกษา	เด็กเกิดทักษะทางปัญญา มีความคิดสร้างสรรค์ มีทักษะในการคิดวิเคราะห์ ได้ แสดง ความสามารถที่หลากหลายจากผลของการทดลองหรือการแก้ปัญหาที่พบ	งานการศึกษา/สำนักปลัดฯ
7	โครงการเกษตรเพื่อชีวิตตามหลักปรัชญาเศรษฐกิจพอเพียง	1. เพื่อสร้างและพัฒนา นักเรียนของโรงเรียนบ้านแม่โมกข์ตามแนวพระราชดำริของสมเด็จพระเทพรัตนราชสุดาฯ สยามบรมราชกุมารี 2. เพื่อให้นักเรียนมีความรู้มีทักษะ ด้านอาชีพและสามารถนำองค์ความรู้ที่ได้ไปประกอบอาชีพในอนาคต	นักเรียน ป.4-ม.3 อุดหนุนโรงเรียน บ้านแม่โมกข์	30,000	30,000	30,000	30,000	30,000	นักเรียนสามารถปลูกผักสวนครัว พืชสมุนไพรทางเศรษฐกิจ เช่น มะนาว และการเพาะเห็ด จนสามารถสร้างรายได้ได้	นักเรียนที่เข้าร่วมโครงการมีรายได้เพิ่มขึ้น มีทักษะทางด้านการเกษตร สามารถนำไปประกอบอาชีพได้	งานการศึกษา/สำนักปลัดฯ

ที่	โครงการ	วัตถุประสงค์	เป้าหมาย (ผลผลิตของโครงการ)	งบประมาณ					ตัวชี้วัด(KPI)	ผลที่คาดว่าจะได้รับ	หน่วยงานที่ รับผิดชอบ
				2566 (บาท)	2567 (บาท)	2568 (บาท)	2569 (บาท)	2570 (บาท)			
8	โครงการโรงเรียน ปลอดขยะ	1. เพื่อส่งเสริมและ สนับสนุนให้นักเรียน ครู บุคลากรทางการศึกษา และชุมชนมีความรู้ความ เข้าใจเกี่ยวกับการลดการ คัดแยกขยะและการกำจัด ขยะกลับมาใช้ประโยชน์ ใหม่ 2. เพื่อให้นักเรียน ครู บุคลากรทางการศึกษา และชุมชน เห็นความสำคัญ และสามารถปฏิบัติได้ใน เรื่องการลดขยะ การคัด แยกขยะและการนำขยะ กลับมาใช้ประโยชน์ใหม่	ด้านปริมาณ - ครู และบุคลากร ทางการศึกษา จำนวน 13 คน - นักเรียนระดับชั้น อ.1 ถึง ป.6 จำนวน 169 คน ด้านคุณภาพ นักเรียน ครู และ บุคลากรทางการศึกษา ตระหนักถึงความสำคัญ ของการลด การคัดแยก ขยะ และการนำขยะ กลับมาใช้ประโยชน์ใหม่ และ นำ มา ใช้ ใน ชีวิตประจำวัน อุดหนุนโรงเรียนบ้านกำ สนราษฎร์อุทิศ	22,000	22,000	22,000	22,000	22,000	- นักเรียน ครู และ บุคลากรทางการ ศึกษา จำนวน ร้อย ละ 100 - นักเรียนมีความรู้ ความเข้าใจและมี พฤติกรรมในการ กำจัดขยะร้อยละ 80 - ปริมาณขยะใน บริเวณโรงเรียน ลดลง ร้อยละ 50 - โรงเรียนมีอุปกรณ์ และสถานที่รองรับ ขยะ	1. นักเรียน ครู บุคลากรทางการ ศึกษา และชุมชนมี ความรู้ความเข้าใจ เกี่ยวกับการลดการ คัดแยกขยะและการ กำจัดขยะกลับมาใช้ ประโยชน์ใหม่ 2. นักเรียน ครู บุคลากรทางการ ศึกษา และชุมชน เห็นความสำคัญและ สามารถปฏิบัติได้ใน เรื่องการลดขยะ การ คัดแยกขยะและการ นำขยะกลับมาใช้ ประโยชน์ใหม่	งานการศึกษา/ สำนักปลัดฯ

ที่	โครงการ	วัตถุประสงค์	เป้าหมาย (ผลผลิตของโครงการ)	งบประมาณ					ตัวชี้วัด(KPI)	ผลที่คาดว่าจะได้รับ	หน่วยงานที่ รับผิดชอบ
				2566 (บาท)	2567 (บาท)	2568 (บาท)	2569 (บาท)	2570 (บาท)			
9	โครงการส่งเสริมทักษะการดำรงชีวิตตามแนวปรัชญาของเศรษฐกิจพอเพียง	<p>1. เพื่อให้นักเรียน ครู และบุคลากรทางการศึกษามีความรู้ความเข้าใจในแนวปรัชญาเศรษฐกิจพอเพียง</p> <p>2. เพื่อให้นักเรียน ครู และบุคลากรทางการศึกษามีทักษะการดำรงชีวิตตามแนวปรัชญาเศรษฐกิจพอเพียง</p> <p>3. เพื่อให้นักเรียน ครู และบุคลากรทางการศึกษามีความกระหนักรู้และเห็นคุณค่าการดำรงชีวิตตามแนวปรัชญาเศรษฐกิจพอเพียง</p>	นักเรียน ชั้น ป.1 – ป.6 และครู บุคลากรทางการศึกษา โดยอุดหนุนโรงเรียนวัดเขานางเภา	30,000	30,000	30,000	30,000	30,000	ร้อยละของนักเรียน ครู และบุคลากรทางการศึกษามีความรู้ความเข้าใจในปรัชญาเศรษฐกิจพอเพียง และมีทักษะการดำรงชีวิตตามแนวปรัชญาเศรษฐกิจพอเพียง	นักเรียน ครู และบุคลากรทางการศึกษามีความรู้ความเข้าใจในปรัชญาเศรษฐกิจพอเพียง และมีทักษะการดำรงชีวิตตามแนวปรัชญาเศรษฐกิจพอเพียง	งานการศึกษา/สำนักปลัดฯ

ที่	โครงการ	วัตถุประสงค์	เป้าหมาย (ผลผลิตของ โครงการ)	งบประมาณ					ตัวชี้วัด(KPI)	ผลที่คาดว่าจะได้รับ	หน่วยงานที่ รับผิดชอบ
				2566 (บาท)	2567 (บาท)	2568 (บาท)	2569 (บาท)	2570 (บาท)			
10	โครงการเศรษฐกิจพอเพียง	<p>1. เพื่อพัฒนาด้านร่างกาย อารมณ์ สังคม และสติปัญญา ตามแบบเศรษฐกิจพอเพียง</p> <p>2. เพื่อให้นักเรียนใช้เวลาว่างให้เกิดประโยชน์ ห่างไกลยาเสพติด</p> <p>3. เพื่อให้นักเรียนมีความรู้และทักษะในการประกอบอาชีพ</p> <p>4. เพื่อเป็นพื้นฐานในการประกอบอาชีพและหารายได้ระหว่างเรียน</p>	นักเรียนโรงเรียนบ้านใสใน ตั้งแต่ระดับชั้นอนุบาลปีที่ 1 - ประถมศึกษาปีที่ 6 อุดหนุนโรงเรียนบ้านใสใน	20,000	20,000	20,000	20,000	20,000	<p>ผลผลิต</p> <p>- นักเรียนโรงเรียนบ้านใสในมีพื้นฐานในการประกอบอาชีพตามแนวพระราชดำริปรัชญาเศรษฐกิจพอเพียง ร้อยละ 90</p> <p>ผลลัพธ์</p> <p>- นักเรียนมีคุณธรรม จริยธรรม และมีหลักการดำรงชีวิตตามหลักปรัชญาเศรษฐกิจพอเพียง ใช้ชีวิตในสังคมอย่างมีความสุข ร้อยละ 90</p>	<p>1. นักเรียนได้เรียนรู้ และ เข้าร่วม โครงการเศรษฐกิจพอเพียง ตามกิจกรรมต่างๆ</p> <p>2. นักเรียนมีคุณธรรม จริยธรรม ตามแบบเศรษฐกิจพอเพียง และมีผลสัมฤทธิ์ทางการเรียนที่ดีขึ้น</p>	งานการศึกษา/ สำนักปลัดฯ

ที่	โครงการ	วัตถุประสงค์	เป้าหมาย (ผลผลิตของ โครงการ)	งบประมาณ					ตัวชี้วัด(KPI)	ผลที่คาดว่าจะได้รับ	หน่วยงานที่ รับผิดชอบ
				2566 (บาท)	2567 (บาท)	2568 (บาท)	2569 (บาท)	2570 (บาท)			
11	โครงการ เศรษฐกิจพอเพียง	<p>1. เพื่อให้ นักเรียนมีหลัก คิด หลักปฏิบัติตามหลัก ปรัชญาเศรษฐกิจ พอเพียง</p> <p>2. เพื่อให้ นักเรียน สามารถปฏิบัติตามหลัก ปรัชญาเศรษฐกิจ พอเพียงได้อย่างถูกต้อง</p> <p>3. เพื่อเป็นแหล่งเรียนรู้ ตามหลักปรัชญา เศรษฐกิจพอเพียงให้กับ นักเรียน ครู บุคลากร ทางการศึกษา และ หน่วยงานอื่น ๆ</p> <p>4. เพื่อส่งเสริมให้ นักเรียนบรรลุตาม เป้าหมาย วิสัยทัศน์ ปรัชญา และจุดเน้นของ สถานศึกษา</p>	นักเรียน ชั้น ประถมศึกษาปีที่ 1 - 6 อุดหนุน โรงเรียนบ้านบ่อ น้ำร้อน	35,000	35,000	35,000	35,000	35,000	<p>ด้านปริมาณ</p> <p>1. นักเรียนร้อยละ 90 มีหลักคิด หลักปฏิบัติตามหลักปรัชญา เศรษฐกิจพอเพียง</p> <p>2. นักเรียนร้อยละ 90 สามารถ ปฏิบัติตามหลักปรัชญาเศรษฐกิจ พอเพียง</p> <p>3. มีแหล่งเรียนรู้ตามหลักปรัชญา เศรษฐกิจพอเพียง จำนวน 3 ฐานการเรียนรู้</p> <p>ด้านคุณภาพ</p> <p>1. นักเรียนมีหลักคิด หลักปฏิบัติ ตามหลักปรัชญาเศรษฐกิจ พอเพียงได้อย่างถูกต้อง</p> <p>2. นักเรียน ครู บุคลากรทางการ ศึกษา บุคลากรภายนอก และ หน่วยงานอื่น ได้ใช้แหล่งเรียนรู้ ตามหลักปรัชญาเศรษฐกิจ พอเพียงของโรงเรียนบ้านบ่อน้ำ ร้อนเป็นแหล่งเรียนรู้</p> <p>3. ผู้ใช้บริการมีความพึงพอใจใน การใช้บริการแห่งเรียนรู้ตามหลัก ปรัชญาเศรษฐกิจพอเพียงของ โรงเรียนบ้านบ่อน้ำร้อน</p>	<p>1. นักเรียนมี พฤติกรรมกา ดำรงชีวิตอย่าง พอเพียงมีการใช้ จ่ายเงิน อุปกรณ์ ทางการเรียนอย่าง ประหยัดคุ้มค่า</p> <p>2. นักเรียนสามารถ นำความรู้ที่ได้รับขา การทำกิจกรรมใน โรงเรียน ไป ประยุกต์ใช้กับการ ดำรงชีวิตประจำวัน ที่บ้านได้</p> <p>3. สร้างโอกาสให้ นักเรียนทุกคนได้มี ส่วนร่วมกับชุมชน และสร้างอาชีพ รายได้ให้แก่ นักเรียน</p>	งานการศึกษา/ สำนักปลัดฯ

ที่	โครงการ	วัตถุประสงค์	เป้าหมาย (ผลผลิตของ โครงการ)	งบประมาณ					ตัวชี้วัด(KPI)	ผลที่คาดว่าจะได้รับ	หน่วยงานที่ รับผิดชอบ
				2566 (บาท)	2567 (บาท)	2568 (บาท)	2569 (บาท)	2570 (บาท)			
12	โครงการ นวัตกรรมเพื่อ พัฒนาชุมชน	1. เพื่อให้นักเรียนและ บุคลากรทางการศึกษา โรงเรียนท่าเพื่อวิทยา เล็งถึงปัญหาและชุมชน 2. เพื่อส่งเสริมและ พัฒนาศักยภาพของ นักเรียนและบุคลากร ของโรงเรียนท่าเพื่อ วิทยาในการสร้าง นวัตกรรมเพื่อสังคมและ ชุมชน 3. โรงเรียนมีนวัตกรรม เพื่อพัฒนาสังคมและ ชุมชน	เป้าหมายเชิงปริมาณ - นักเรียนโรงเรียนท่า เพื่อวิทยาทุกคนเห็น ถึงปัญหาของสังคม และชุมชน - โรงเรียนท่าเพื่อ วิทยามีนวัตกรรมเพื่อ พัฒนาสังคมและ ชุมชน เป้าหมายเชิงคุณภาพ - นักเรียนและ บุคลากรโรงเรียนท่า เพื่อวิทยาได้รับการ พัฒนาศักยภาพในการ สร้างนวัตกรรมเพื่อ สังคมและชุมชน อุดหนุนโรงเรียนท่า เพื่อวิทยา	36,000	36,000	36,000	36,000	36,000	1. นักเรียนและบุคลากร ทางการศึกษาโรงเรียนท่า เพื่อวิทยา ร้อยละ 95 เล็ง ถึงปัญหาและชุมชน 2. นักเรียนและบุคลากร ทางการศึกษาโรงเรียนท่า เพื่อวิทยา ร้อยละ 95 ได้รับการพัฒนาศักยภาพใน การสร้างนวัตกรรมเพื่อ สังคมและชุมชน 3. โรงเรียนท่าเพื่อวิทยา เกิดนวัตกรรมเพื่อพัฒนา สังคมและชุมชน	นักเรียนและ บุคลากรทางการ ศึกษาโรงเรียนท่า เพื่อวิทยาเล็งถึง ปัญหาและชุมชน รับการส่งเสริมและ พัฒนาศักยภาพใน การสร้างนวัตกรรม เพื่อสังคมและชุมชน นำไปสู่การสร้าง นวัตกรรมเพื่อ พัฒนาสังคมและ ชุมชน	งานการศึกษา/ สำนักปลัดฯ

ที่	โครงการ	วัตถุประสงค์	เป้าหมาย (ผลผลิตของ โครงการ)	งบประมาณ					ตัวชี้วัด(KPI)	ผลที่คาดว่าจะ ได้รับ	หน่วยงานที่ รับผิดชอบ
				2566 (บาท)	2567 (บาท)	2568 (บาท)	2569 (บาท)	2570 (บาท)			
13	โครงการสนับสนุน อาหารกลางวันเด็ก นักเรียน	เพื่อจ่ายเป็นเงิน อุดหนุนค่าอาหาร กลางวันให้แก่เด็ก เด็กอนุบาล และเด็ก ป.1-ป.6 ของโรงเรียน ในสังกัดสำนัก คณะกรรมการ การศึกษาขั้นพื้นฐาน ในเขตเทศบาลตำบล กรูด	โรงเรียนในสังกัด สำนักคณะกรรมการ การศึกษาขั้น พื้นฐาน ในเขต เทศบาลตำบลกรูด	3,500,000	3,500,000	3,500,000	3,500,000	3,500,000	ร้อยละของเด็ก นักเรียนแต่ละ โรงเรียนที่ได้รับ การสนับสนุนตาม โครงการฯ	เด็ก ป.1-ป.6 ของ โรงเรียนในสังกัด สำนักคณะกรรมการ การศึกษาขั้น พื้นฐาน ในเขต เทศบาลตำบล กรูด ได้ รับประทาน อาหารที่ถูกต้อง ตามหลัก โภชนาการ	งานการศึกษา / สำนักปลัด
14	โครงการก่อสร้าง หลังคาทางเดินของ ศูนย์พัฒนาเด็กเล็ก บ้านกรูด	เพื่อก่อสร้างหลังคา ทางเดินของศูนย์ พัฒนาเด็กเล็กบ้าน กรูด	ก่อสร้างหลังคา ทางเดินของศูนย์ พัฒนาเด็กเล็กบ้าน กรูด (ตามแบบที่ เทศบาลตำบลกรูด กำหนด)	-	150,000	-	-	-	ศูนย์พัฒนาเด็ก เล็กบ้านกรูดมี หลังคาทางเดินที่ มีมาตรฐาน สามารถป้องกัน แดดและฝนได้	เด็ก และ ผู้ปกครองได้รับ ความสะดวกสบาย ในขณะที่มาติดต่อ ราชการ	งานการศึกษา/ สำนักปลัดฯ

ที่	โครงการ	วัตถุประสงค์	เป้าหมาย (ผลผลิตของ โครงการ)	งบประมาณ					ตัวชี้วัด(KPI)	ผลที่คาดว่าจะ ได้รับ	หน่วยงานที่ รับผิดชอบ
				2566 (บาท)	2567 (บาท)	2568 (บาท)	2569 (บาท)	2570 (บาท)			
15	โครงการปรับปรุง อาคารเรียนและ สนามเด็กเล่นของ ศูนย์พัฒนาเด็กเล็ก บ้านกรูด	1. เพื่อปรับปรุง อาคารเรียนศูนย์ พัฒนาเด็กเล็กบ้าน กรูด 2. เพื่อปรับปรุงสนาม เด็กเล่นศูนย์พัฒนา เด็กเล็กบ้านกรูด	1. ปรับปรุงอาคาร เรียนศูนย์พัฒนา เด็กเล็กบ้านกรูด จำนวน 2 หลัง 2. ปรับปรุงสนาม เด็กเล่นศูนย์พัฒนา เด็กเล็กบ้านกรูด จำนวน 1 แห่ง (ตามแบบที่เทศบาล ตำบลกรูดกำหนด)	-	350,000	-	-	-	อาคารเรียนศูนย์ พัฒนาเด็กเล็ก บ้านกรูด และ สนามเด็กเล่น ศูนย์พัฒนาเด็ก เล็กบ้านกรูด ได้รับปรับปรุงให้ เหมาะสมกับการใช้ งาน	1. เด็กมีสถานที่ เรียนที่มีสภาพ แ ช้ ง แ ร ง เหมาะสมกับการ จัดกิจกรรมการ เรียนการสอน 2. เด็กได้รับการ พัฒนาการ ทางด้านร่างกาย และสติปัญญา ตามช่วงวัย	งานการศึกษา/ สำนักปลัดฯ
รวม	15 โครงการ	-	-	6,283,000	6,783,000	6,283,000	6,283,000	6,283,000	-	-	-

- ก. ยุทธศาสตร์จังหวัดที่ 4 พัฒนาทรัพยากรมนุษย์และคุณภาพชีวิตเพื่อให้ความสมบูรณ์เพื่อสังคมน่าอยู่
- ข. ยุทธศาสตร์การพัฒนาขององค์กรปกครองส่วนท้องถิ่นในเขตจังหวัดที่ 4 ด้านศาสนา ศิลปวัฒนธรรม จารีตประเพณี และภูมิปัญญาท้องถิ่น
 - 1 ยุทธศาสตร์ที่ 1 ด้านการศึกษา ศาสนา วัฒนธรรมและนันทนาการ
 - 1.2 แผนงานการศาสนาวัฒนธรรมและนันทนาการ

ที่	โครงการ	วัตถุประสงค์	เป้าหมาย (ผลผลิตของ โครงการ)	งบประมาณ					ตัวชี้วัด(KPI)	ผลที่คาดว่าจะได้รับ	หน่วยงานที่ รับผิดชอบ
				2566 (บาท)	2567 (บาท)	2568 (บาท)	2569 (บาท)	2570 (บาท)			
1	โครงการการบริหารจัดการงานราชพิธี/รัฐพิธี และวันสำคัญทางราชการ	<ul style="list-style-type: none"> - เพื่อส่งเสริมและอนุรักษ์วัฒนธรรม ประเพณี งานราชพิธี /รัฐพิธี /วันสำคัญทางราชการ และงานเตรียมการรับเสด็จฯที่เกี่ยวข้อง - เพื่อให้คณะผู้บริหาร สมาชิกสภา ผู้นำท้องที่ ท้องถิ่นและประชาชนภายในเขตเทศบาลกรุด ได้มีการเข้าร่วมประเพณีงานราชพิธี /รัฐพิธี /วันสำคัญทางราชการ และงานเตรียมการรับเสด็จฯที่เกี่ยวข้องอย่างต่อเนื่องตลอดจนกิจกรรมเกี่ยวเนื่องกับการปกป้องสถาบัน ฯลฯ 	การจัดกิจกรรมเพื่อเข้าร่วมงานราชพิธี /รัฐพิธี /วันสำคัญทางราชการ และงานเตรียมการรับเสด็จฯ	200,000	200,000	200,000	200,000	200,000	ร้อยละของกิจกรรมส่งเสริมและอนุรักษ์วัฒนธรรม ประเพณี งานราชพิธี /รัฐพิธี /วันสำคัญทางราชการ และงานเตรียมการรับเสด็จฯที่เกี่ยวข้อง	-มีการส่งเสริมและอนุรักษ์วัฒนธรรม ประเพณี งานราชพิธี /รัฐพิธี /วันสำคัญทางราชการ และงานเตรียมการรับเสด็จฯที่เกี่ยวข้อง	งานบริหารทั่วไป /สำนักปลัดฯ

ที่	โครงการ	วัตถุประสงค์	เป้าหมาย (ผลผลิตของ โครงการ)	งบประมาณ					ตัวชี้วัด(KPI)	ผลที่คาดว่าจะได้รับ	หน่วยงานที่ รับผิดชอบ
				2566 (บาท)	2567 (บาท)	2568 (บาท)	2569 (บาท)	2570 (บาท)			
2	โครงการจัดงานรัฐพิธี งานพิธี ศาสนพิธี ฯลฯ อำเภอ กาญจนดิษฐ์	- เพื่อเป็นการมีส่วนร่วมและอุดหนุนงานราชพิธี/รัฐพิธีและวันสำคัญทางราชการให้กับ อำเภอกาญจนดิษฐ์	- อุดหนุนงานราชพิธี/รัฐพิธีและวันสำคัญทางราชการให้กับอำเภอกาญจนดิษฐ์	50,000	50,000	50,000	50,000	50,000	ร้อยละของกิจกรรมที่อุดหนุน/ผู้ที่เข้าร่วมกิจกรรม	- คณะผู้บริหาร สมาชิกสภา ผู้นำท้องที่ ท้องถิ่น และประชาชนได้เข้าร่วมกิจกรรมของอำเภอ	งานบริหารทั่วไป /สำนักปลัดฯ
3	โครงการส่งเสริมกิจกรรมวันสำคัญทางศาสนา	1. เพื่อส่งเสริมให้ประชาชนในเขตเทศบาลตำบลกรูดได้เข้าร่วมกิจกรรมเนื่องในวันสำคัญทางพระพุทธศาสนา 2. เพื่อเป็นการทำนุบำรุงส่งเสริมกิจกรรม วันสำคัญทางพระพุทธศาสนา	จัดกิจกรรมทางศาสนาในการปฏิบัติศาสนากิจประชาชนทั่วไปภายในเทศบาลตำบลกรูด	30,000	30,000	30,000	30,000	30,000	ร้อยละความพึงพอใจของผู้เข้าร่วมกิจกรรมตามโครงการฯ	ประชาชนทั่วไปภายในเทศบาลตำบลกรูดได้กิจกรรมทางศาสนาในวันสำคัญอย่างต่อเนื่อง	งานการศึกษา / สำนักปลัด
4	โครงการสืบสานประเพณีวัฒนธรรม เนื่องในวันลอยกระทง	เพื่อสืบสานและอนุรักษ์ ประเพณีวัฒนธรรมที่เกี่ยวข้องกับประเพณีลอยกระทงภายในท้องถิ่น	จัดกิจกรรมที่แสดงถึงการสืบสานและอนุรักษ์ภูมิปัญญาท้องถิ่นที่เกี่ยวข้องกับประเพณีลอยกระทง	100,000	100,000	100,000	100,000	100,000	ร้อยละความพึงพอใจของผู้เข้าร่วมกิจกรรมตามโครงการฯ	การสืบสานและอนุรักษ์ประเพณีวัฒนธรรมที่เกี่ยวข้องกับประเพณีลอยกระทงภายในท้องถิ่น	งานการศึกษา / สำนักปลัด

ที่	โครงการ	วัตถุประสงค์	เป้าหมาย (ผลผลิตของ โครงการ)	งบประมาณ					ตัวชี้วัด(KPI)	ผลที่คาดว่าจะได้รับ	หน่วยงานที่ รับผิดชอบ
				2566 (บาท)	2567 (บาท)	2568 (บาท)	2569 (บาท)	2570 (บาท)			
5	โครงการวันกตัญญูผู้สูงอายุ	<p>1. เพื่อเป็นการสืบสานประเพณีรดน้ำดำหัวของไทยให้คงอยู่ตลอดไป</p> <p>2. เพื่อเป็นการแสดงถึงคุณงามความดี แก่บุพการี ผู้อาวุโสหรือผู้ใหญ่ในชุมชน ที่เคยทำคุณประโยชน์แก่ชุมชน</p> <p>3. เพื่อสร้างความสัมพันธ์ที่ดีให้เกิดขึ้นในครอบครัวและชุมชน</p> <p>4. เพื่อให้เสริมสร้างความเข้าใจในการอยู่ร่วมกันอย่างเข้าใจของผู้สูงอายุและบุคคลอื่นในครอบครัว</p>	<p>1. ผู้สูงอายุในเขตพื้นที่เทศบาลตำบลกรุด จำนวนไม่น้อยกว่า 100 คน</p> <p>2. เด็ก เยาวชน และประชาชนทั่วไป ในเขตพื้นที่เทศบาลตำบลกรุด จำนวนไม่น้อยกว่า 100 คน</p>	100,000	100,000	100,000	100,000	100,000	ร้อยละความพึงพอใจของผู้เข้าร่วมกิจกรรมตามโครงการฯ	<p>1. เด็ก เยาวชน และประชาชนทั่วไป ได้ร่วมกันสืบสานประเพณีวัฒนธรรมของไทยให้คงอยู่</p> <p>2. เด็ก เยาวชน และประชาชนทั่วไป ได้แสดงออกต่อบุพการี ผู้อาวุโสหรือผู้ใหญ่ในชุมชน ที่เคยทำคุณประโยชน์แก่ชุมชน</p> <p>3. เด็ก เยาวชน และประชาชนทั่วไป ที่เข้าร่วมโครงการเกิดความรัก ความสัมพันธ์ที่ดีในครอบครัว และในชุมชน</p> <p>4. เกิดการอยู่ร่วมกันอย่างเข้าใจของผู้สูงอายุและสมาชิกในครอบครัว และชุมชน</p>	งานการศึกษา / สำนักปลัด

- ก. ยุทธศาสตร์จังหวัดที่ 4 พัฒนาศักยภาพคนและคุณภาพชีวิตเพื่อให้ความสมบูรณ์เพื่อสังคมน่าอยู่
 ข. ยุทธศาสตร์การพัฒนาขององค์กรปกครองส่วนท้องถิ่นในเขตจังหวัดที่ 2 ด้านคุณภาพชีวิต

1 ยุทธศาสตร์ที่ 1 ด้านการศึกษา ศาสนา วัฒนธรรมและนันทนาการ

1.3 แผนงานการศาสนาวัฒนธรรมและนันทนาการ

ที่	โครงการ	วัตถุประสงค์	เป้าหมาย (ผลผลิตของ โครงการ)	งบประมาณ					ตัวชี้วัด(KPI)	ผลที่คาดว่าจะได้รับ	หน่วยงานที่ รับผิดชอบ
				2566 (บาท)	2567 (บาท)	2568 (บาท)	2569 (บาท)	2570 (บาท)			
6	โครงการแข่งขัน กีฬาสี่ล้อตำบล กรุดสัมพันธ์	1. เพื่อส่งเสริมให้เด็ก เยาวชน และประชาชน ทั่วไป เล่นกีฬาใช้เวลาว่าง ให้เกิดประโยชน์ 2. เพื่อส่งเสริมสุขภาพ พลานามัยแก่ประชาชน ทุกเพศ ทุกวัย 3. เพื่อส่งเสริมให้เด็ก เยาวชนและประชาชน ทั่วไปได้มีสุขภาพแข็งแรง สมบูรณ์ 4. เพื่อส่งเสริมการเล่น กีฬาในเขตพื้นที่ของ เทศบาลตำบลกรุด 5. เพื่อส่งเสริมให้ชุมชนรู้ รัก ความสามัคคี รู้แพ้ รู้ ชนะ รู้อภัย 6. เพื่อเป็นการป้องกัน และแก้ไขปัญหาเสพติด ระดับท้องถิ่น	เด็ก เยาวชน และประชาชน ทั่วไป ในพื้นที่ ของเทศบาล ตำบลกรุด ทั้ง 10 หมู่บ้าน	300,000	300,000	300,000	300,000	300,000	ร้อยละความ พึงพอใจของ ผู้เข้าร่วม กิจกรรมตาม โครงการฯ	1. เด็ก เยาวชน และ ประชาชนทั่วไป ใช้เวลาว่าง ในการออกกำลังกาย 2. เด็ก เยาวชน และ ประชาชนทั่วไป มีส่วนร่วม ในกิจกรรมของเทศบาล ตำบลกรุด 3. เด็ก เยาวชน และ ประชาชนทั่วไป มีสุขภาพ กาย สุขภาพจิต แข็งแรง สมบูรณ์ 4. เกิดการส่งเสริมการเล่น กีฬาในเขตพื้นที่ของเทศบาล ตำบลกรุด 5. เด็ก เยาวชน ประชาชน ทั่วไป เกิดความรักสามัคคี รู้ แพ้ รู้ชนะ รู้อภัย และมีน้ำใจ นักกีฬา 6. ทุกคนมีส่วนร่วมในการ ป้องกันและแก้ไขปัญหาเสพติด ระดับท้องถิ่น	งานการศึกษา / สำนักปลัด
รวม	6 โครงการ	-	-	780,000	780,000	780,000	780,000	780,000	-	-	-
รวม ทั้งสิ้น	21 โครงการ	-	-	7,063,000	7,563,000	7,063,000	7,063,000	7,063,000	-	-	-

- ก. ยุทธศาสตร์จังหวัดที่ 3 การเชื่อมโยงเส้นทางคมนาคมและศูนย์โลจิสติกส์ (Logistics) ภาคใต้ตอนบน
- ข. ยุทธศาสตร์การพัฒนาขององค์กรปกครองส่วนท้องถิ่นในเขตจังหวัดที่ 1 ด้านโครงสร้างพื้นฐาน
- 2 ยุทธศาสตร์ที่ 2 ด้านโครงสร้างพื้นฐาน
- 2.1 แผนงานอุตสาหกรรมโยธา

ที่	โครงการ	วัตถุประสงค์	เป้าหมาย (ผลผลิตของ โครงการ)	งบประมาณ					ตัวชี้วัด(KPI)	ผลที่คาดว่าจะ ได้รับ	หน่วยงานที่ รับผิดชอบ
				2566 (บาท)	2567 (บาท)	2568 (บาท)	2569 (บาท)	2570 (บาท)			
1	โครงการปรับปรุง ห้องประชุมสภา เทศบาลเป็นอาคาร สำนักงานกองช่าง	เพื่อให้ประชาชน ได้รับความ สะดวกในการมา รับบริการ	ปรับปรุงห้องประชุม สภาเทศบาล(เดิม) เป็นอาคารสำนักงาน พร้อมที่จอดรถ (รายละเอียดตามแบบ แปลนที่เทศบาลตำบล กรุดกำหนด)	3,000,000					อาคาร สำนักงานช่าง 1 หลัง	ประชาชนได้รับ ความสะดวกใน การมารับบริการ	กองช่าง
2	โครงการต่อเติม อาคารสำนักงาน และห้องประชุม เทศบาลตำบลกรุด	เพื่อให้ประชาชน ได้รับความ สะดวกในการมา รับบริการ	ต่อเติมอาคาร ขนาด 2 ชั้น (รายละเอียดตาม แบบแปลนที่เทศบาล ตำบลกรุดกำหนด)	10,000,000					อาคาร สำนักงาน เทศบาลได้รับ การปรับปรุง และต่อเติม	ประชาชนได้รับ ความสะดวกใน การมารับบริการ	กองช่าง

ที่	โครงการ	วัตถุประสงค์	เป้าหมาย (ผลผลิตของโครงการ)	งบประมาณ					ตัวชี้วัด(KPI)	ผลที่คาดว่าจะได้รับ	หน่วยงานที่รับผิดชอบ
				2566 (บาท)	2567 (บาท)	2568 (บาท)	2569 (บาท)	2570 (บาท)			
3	โครงการก่อสร้าง โรงจอดรถและห้อง เก็บของ	เพื่อให้ ประชาชน ได้รับความ สะดวกในการ มารับบริการ	ก่อสร้างโรงจอดรถและ ห้องเก็บของ (รายละเอียดตามแบบ แปลนที่เทศบาลตำบล กรุดกำหนด)	5,000,000					มีโรงรถและห้อง เก็บของเพิ่ม	ประชาชนได้รับ ความสะดวกในการ มารับบริการ	กองช่าง
4	โครงการปรับปรุง ภูมิทัศน์บริเวณ อาคารสำนักงาน	เพื่อให้ ประชาชน ได้รับความ สะดวกในการ มารับบริการ	ก่อสร้างรั้วรอบอาคาร พร้อมปรับปรุงภูมิทัศน์ บริเวณสำนักงาน เทศบาลตำบล (รายละเอียดตามแบบ แปลนที่เทศบาลตำบล กรุดกำหนด)ก่อสร้าง ศาลา จุดชมวิว ฯลฯ	3,000,000					บริเวณรอบ อาคาร สำนักงานมีการ ปรับปรุงภูมิ ทัศน์	ประชาชนได้รับ ความสะดวกในการ มารับบริการ	กองช่าง
5	โครงการปรับปรุง ถนนสายกลางบ้าน หมู่ที่ 1	เพื่อให้ ประชาชนได้ใช้ ถนนในการ สัญจรที่สะดวก	ปรับปรุงพื้นทางเดิมที่ ชำรุดพร้อมเทผิวจราจร คอนกรีตเสริมเหล็ก กว้าง 5.00 เมตร ยาว 490 เมตร หนา 0.15 เมตร	1,470,000					จำนวนถนนที่ได้ มาตรฐาน เพิ่มขึ้น	ประชาชนมี เส้นทางคมนาคม ในการสัญจร การ ขนส่งที่มีความ สะดวก รวดเร็ว	กองช่าง

ที่	โครงการ	วัตถุประสงค์	เป้าหมาย (ผลผลิตของ โครงการ)	งบประมาณ					ตัวชี้วัด(KPI)	ผลที่คาดว่าจะ ได้รับ	หน่วยงานที่ รับผิดชอบ
				2566 (บาท)	2567 (บาท)	2568 (บาท)	2569 (บาท)	2570 (บาท)			
6	โครงการก่อสร้าง ถนนคอนกรีตเสริม เหล็กสายท่าเฟือง - ห้วยถุน หมู่ที่ 2	เพื่อให้ ประชาชนได้ใช้ ถนนในการ สัญจรที่สะดวก	ก่อสร้างถนนคอนกรีต เสริมเหล็ก กว้าง 4.00 ยาว 210 เมตร หนา 0.15 เมตร	504,000					จำนวนถนนที่ได้ มาตรฐาน เพิ่มขึ้น	ป ร ะ ช า ช น มี เส้นทางคมนาคม ในการสัญจร การ ขนส่งที่มีความ สะดวก รวดเร็ว	กองช่าง
7	โครงการเรียงหิน ป้องกันการกัดเซาะ ถนนสายใสใน - ปากคู หมู่ที่ 3	เพื่อให้ ประชาชนได้ใช้ ถนนในการ สัญจรที่สะดวก	เรียงหินป้องกันการกัด เซาะ ยาว 500 เมตร	400,000					จำนวนถนนที่ได้ มาตรฐาน เพิ่มขึ้น	ป ร ะ ช า ช น มี เส้นทางคมนาคม ในการสัญจร การ ขนส่งที่มีความ สะดวก รวดเร็ว	กองช่าง
8	โครงการปรับปรุง ถนนสายแม่โมกข์ - เขาพับผ้า หมู่ที่ 7	เพื่อให้ ประชาชนได้ใช้ ถนนในการ สัญจรที่สะดวก	ปรับปรุงพื้นทางเดิมที่ ชำรุด พร้อมเทผิว จราจรคอนกรีตเสริม เหล็ก กว้าง 6.00 เมตร ยาว 600 เมตร หนา 0.15 เมตร	2,160,000					จำนวนถนนที่ได้ มาตรฐาน เพิ่มขึ้น	ป ร ะ ช า ช น มี เส้นทางคมนาคม ในการสัญจร การ ขนส่งที่มีความ สะดวก รวดเร็ว	กองช่าง

ที่	โครงการ	วัตถุประสงค์	เป้าหมาย (ผลผลิตของโครงการ)	งบประมาณ					ตัวชี้วัด(KPI)	ผลที่คาดว่าจะได้รับ	หน่วยงานที่รับผิดชอบ
				2566 (บาท)	2567 (บาท)	2568 (บาท)	2569 (บาท)	2570 (บาท)			
9	โครงการก่อสร้างถนนคอนกรีตเสริมเหล็กสายตอนยา - ค่ายลูกเสือ หมู่ที่ 7	เพื่อให้ประชาชนได้ใช้ถนนในการสัญจรที่สะดวก	ก่อสร้างถนนคอนกรีตเสริมเหล็ก กว้าง 6.00 ยาว 400 เมตร หนา 0.15 เมตร	1,440,000					จำนวนถนนที่ได้มาตรฐานเพิ่มขึ้น	ประชาชนมีเส้นทางคมนาคมในการสัญจร การขนส่งที่มีความสะดวก รวดเร็ว	กองช่าง
10	โครงการปรับปรุงถนนสายนางห้อง หมู่ที่ 8	เพื่อให้ประชาชนได้ใช้ถนนในการสัญจรที่สะดวก	ปรับปรุงพื้นที่ทางเดิมที่ชำรุดพร้อมเทผิวจราจรคอนกรีตเสริมเหล็ก กว้าง 5.00 เมตร ยาว 275 เมตร หนา 0.15 เมตร	825,000					จำนวนถนนที่ได้มาตรฐานเพิ่มขึ้น	ประชาชนมีเส้นทางคมนาคมในการสัญจร การขนส่งที่มีความสะดวก รวดเร็ว	กองช่าง
11	โครงการก่อสร้างถนนคอนกรีตเสริมเหล็กสายแม่ประนอม หมู่ที่ 9	เพื่อให้ประชาชนได้ใช้ถนนในการสัญจรที่สะดวก	ก่อสร้างถนนคอนกรีตเสริมเหล็ก กว้าง 4.00 ยาว 720 เมตร หนา 0.15 เมตร	1,728,000					จำนวนถนนที่ได้มาตรฐานเพิ่มขึ้น	ประชาชนมีเส้นทางคมนาคมในการสัญจร การขนส่งที่มีความสะดวก รวดเร็ว	กองช่าง

ที่	โครงการ	วัตถุประสงค์	เป้าหมาย (ผลผลิตของโครงการ)	งบประมาณ					ตัวชี้วัด(KPI)	ผลที่คาดว่าจะ ได้รับ	หน่วยงานที่ รับผิดชอบ
				2566 (บาท)	2567 (บาท)	2568 (บาท)	2569 (บาท)	2570 (บาท)			
12	โครงการก่อสร้างถนนคอนกรีตเสริมเหล็กสายตาคิ่ง - สวนตรา หมู่ที่ 10	เพื่อให้ประชาชนได้ใช้ถนนในการสัญจรที่สะดวก	ก่อสร้างถนนคอนกรีตเสริมเหล็ก กว้าง 5.00 ยาว 500 เมตร หนา 0.15 เมตร	1,500,000					จำนวนถนนที่ได้มาตรฐานเพิ่มขึ้น	ประชาชนมีเส้นทางคมนาคมในการสัญจร การขนส่งที่มีความสะดวก รวดเร็ว	กองช่าง
13	โครงการก่อสร้างถนนคอนกรีตเสริมเหล็กสายโรงตี - ไสใน หมู่ที่ 1	เพื่อให้ประชาชนได้ใช้ถนนในการสัญจรที่สะดวก	ก่อสร้างถนนคอนกรีตเสริมเหล็ก กว้าง 4.00 ยาว 500 เมตร หนา 0.15 เมตร		1,200,000				จำนวนถนนที่ได้มาตรฐานเพิ่มขึ้น	ประชาชนมีเส้นทางคมนาคมในการสัญจร การขนส่งที่มีความสะดวก รวดเร็ว	กองช่าง
14	โครงการปรับปรุงถนนสายท่าเฟือง - กำสน หมู่ที่ 2	เพื่อให้ประชาชนได้ใช้ถนนในการสัญจรที่สะดวก	ปรับปรุงพื้นทางเดิมที่ชำรุดพร้อมเทพิวจราจรคอนกรีตเสริมเหล็ก กว้าง 5.50 เมตร ยาว 1,000 เมตร หนา 0.15 เมตร		3,300,000				จำนวนถนนที่ได้มาตรฐานเพิ่มขึ้น	ประชาชนมีเส้นทางคมนาคมในการสัญจร การขนส่งที่มีความสะดวก รวดเร็ว	กองช่าง
15	โครงการปรับปรุงถนนสายบ้านนาย อารมณ- สำนักไฟ หมู่ที่ 3	เพื่อให้ประชาชนได้ใช้ถนนในการสัญจรที่สะดวก	ปรับปรุงพื้นทางเดิมที่ชำรุดพร้อมเทพิวจราจรคอนกรีตเสริมเหล็ก กว้าง 5.00 เมตร ยาว 1,000 เมตร หนา 0.15 เมตร		3,000,000				จำนวนถนนที่ได้มาตรฐานเพิ่มขึ้น	ประชาชนมีเส้นทางคมนาคมในการสัญจร การขนส่งที่มีความสะดวก รวดเร็ว	กองช่าง

ที่	โครงการ	วัตถุประสงค์	เป้าหมาย (ผลผลิตของโครงการ)	งบประมาณ					ตัวชี้วัด(KPI)	ผลที่คาดว่าจะ ได้รับ	หน่วยงานที่ รับผิดชอบ
				2566 (บาท)	2567 (บาท)	2568 (บาท)	2569 (บาท)	2570 (บาท)			
16	โครงการปรับปรุง ถนนสายใสใน - คลองมัน หมู่ที่ 4	เพื่อให้ ประชาชนได้ใช้ ถนนในการ สัญจรที่สะดวก	ปรับปรุงพื้นที่ทางเดิมที่ชำรุด พร้อมเทผิวจราจรคอนกรีต เสริมเหล็ก กว้าง 5.00 เมตร ยาว 1,170 เมตร หนา 0.15 เมตร		3,510,000				จำนวนถนนที่ ได้มาตรฐาน เพิ่มขึ้น	ป ร ะ ช า ช น มี เส้นทางคมนาคม ในการสัญจร การ ขนส่งที่มีความ สะดวก รวดเร็ว	กองช่าง
17	โครงการขยายผิว จราจรถนนคอนกรีต เสริมเหล็กสายแม่ โมกข์ - เขาพับผ้า หมู่ที่ 7	เพื่อให้ ประชาชนได้ใช้ ถนนในการ สัญจรที่สะดวก	ขยายผิวจราจรถนนคอนกรีต เสริมเหล็ก กว้างข้างละ 1.00เมตร ยาว 2,500 เมตร หนา 0.15 เมตร			3,000,000			จำนวนถนนที่ ได้มาตรฐาน เพิ่มขึ้น	ป ร ะ ช า ช น มี เส้นทางคมนาคม ในการสัญจร การ ขนส่งที่มีความ สะดวก รวดเร็ว	กองช่าง
18	โครงการขยายผิว จราจรถนนคอนกรีต เสริมเหล็กสายคลอง มัน - โรงโม้ หมู่ ที่ 7	เพื่อให้ ประชาชนได้ใช้ ถนนในการ สัญจรที่สะดวก	ขยายผิวจราจรถนนคอนกรีต เสริมเหล็ก กว้างข้างละ 0.50,1.00 เมตร ยาว 1,600 เมตร หนา 0.15 เมตร			1,920,000			จำนวนถนนที่ ได้มาตรฐาน เพิ่มขึ้น	ป ร ะ ช า ช น มี เส้นทางคมนาคม ในการสัญจร การ ขนส่งที่มีความ สะดวก รวดเร็ว	กองช่าง
19	โครงการขยายผิว จราจรถนนคอนกรีต เสริมเหล็กสายนาง ห้อง หมู่ที่ 10	เพื่อให้ ประชาชนได้ใช้ ถนนในการ สัญจรที่สะดวก	ขยายผิวจราจรถนนคอนกรีต เสริมเหล็ก กว้างข้างละ 1.00 เมตร ยาว 1,400 เมตร หนา 0.15 เมตร			1,680,000			จำนวนถนนที่ ได้มาตรฐาน เพิ่มขึ้น	ป ร ะ ช า ช น มี เส้นทางคมนาคม ในการสัญจร การ ขนส่งที่มีความ สะดวก รวดเร็ว	กองช่าง

ที่	โครงการ	วัตถุประสงค์	เป้าหมาย (ผลผลิตของโครงการ)	งบประมาณ					ตัวชี้วัด(KPI)	ผลที่คาดว่าจะได้รับ	หน่วยงานที่รับผิดชอบ
				2566 (บาท)	2567 (บาท)	2568 (บาท)	2569 (บาท)	2570 (บาท)			
20	โครงการก่อสร้างถนนคอนกรีตเสริมเหล็กสายข้างโรงเรียน - บ้านนางอารี หมู่ที่ 1	เพื่อให้ประชาชนได้ใช้ถนนในการสัญจรที่สะดวก	ก่อสร้างถนนคอนกรีตเสริมเหล็ก กว้าง 3.50 เมตร ยาว 165 เมตร หนา 0.15 เมตร			346,500			จำนวนถนนที่ได้มาตรฐานเพิ่มขึ้น	ประชาชนมีเส้นทางคมนาคมในการสัญจร การขนส่งที่มีความสะดวก รวดเร็ว	กองช่าง
21	โครงการขยายผิวจราจรถนนถนนคอนกรีตเสริมเหล็กสายไสใน - ปากคู หมู่ที่ 3	เพื่อให้ประชาชนได้ใช้ถนนในการสัญจรที่สะดวก	ขยายผิวจราจรถนนคอนกรีตเสริมเหล็ก กว้างข้างละ 0.50 เมตร ยาว 800 เมตร หนา 0.15 เมตร			500,000			จำนวนถนนที่ได้มาตรฐานเพิ่มขึ้น	ประชาชนมีเส้นทางคมนาคมในการสัญจร การขนส่งที่มีความสะดวก รวดเร็ว	กองช่าง
22	โครงการขยายผิวจราจรถนนถนนคอนกรีตเสริมเหล็กสายตันโพธิ์ - แม่โมกข์ หมู่ที่ 7	เพื่อให้ประชาชนได้ใช้ถนนในการสัญจรที่สะดวก	ขยายผิวจราจรถนนคอนกรีตเสริมเหล็ก กว้างข้างละ 1.00 เมตร ยาว 460 เมตร หนา 0.15 เมตร			480,000			จำนวนถนนที่ได้มาตรฐานเพิ่มขึ้น	ประชาชนมีเส้นทางคมนาคมในการสัญจร การขนส่งที่มีความสะดวก รวดเร็ว	กองช่าง
23	โครงการปรับปรุงถนนสายโรงเรียนกำสนราษฎร์อุทิศ - สวนตรา หมู่ที่ 10	เพื่อให้ประชาชนได้ใช้ถนนในการสัญจรที่สะดวก	ปรับปรุงพื้นที่ทางเดิมที่ชำรุดพร้อมเทผิวจราจรคอนกรีตเสริมเหล็ก กว้าง 5.00 เมตร ยาว 1,500 เมตร หนา 0.15 เมตร			4,500,000			จำนวนถนนที่ได้มาตรฐานเพิ่มขึ้น	ประชาชนมีเส้นทางคมนาคมในการสัญจร การขนส่งที่มีความสะดวก รวดเร็ว	กองช่าง

ที่	โครงการ	วัตถุประสงค์	เป้าหมาย (ผลผลิตของโครงการ)	งบประมาณ					ตัวชี้วัด(KPI)	ผลที่คาดว่าจะได้รับ	หน่วยงานที่รับผิดชอบ
				2566 (บาท)	2567 (บาท)	2568 (บาท)	2569 (บาท)	2570 (บาท)			
24	โครงการปรับปรุงถนนสายโรงสี - หมอฮีด หมู่ที่ 1	เพื่อให้ประชาชนได้ใช้ถนนในการสัญจรที่สะดวก	ปรับปรุงพื้นที่ทางเดิมที่ชำรุดพร้อมเทผิวจราจรคอนกรีตเสริมเหล็ก กว้าง 5.00 เมตร ยาว 500 เมตร หนา 0.15 เมตร				1,500,000		จำนวนถนนที่ได้มาตรฐานเพิ่มขึ้น	ประชาชนมีเส้นทางคมนาคมในการสัญจร การขนส่งที่มีความสะดวก รวดเร็ว	กองช่าง
25	โครงการก่อสร้างถนนคอนกรีตเสริมเหล็กสายโรงตี - ไสใน หมู่ที่ 4	เพื่อให้ประชาชนได้ใช้ถนนในการสัญจรที่สะดวก	ก่อสร้างถนนคอนกรีตเสริมเหล็ก กว้าง 5.00 ยาว 1,000 เมตร หนา 0.15 เมตร				3,000,000		จำนวนถนนที่ได้มาตรฐานเพิ่มขึ้น	ประชาชนมีเส้นทางคมนาคมในการสัญจร การขนส่งที่มีความสะดวก รวดเร็ว	กองช่าง
26	โครงการก่อสร้างถนนคอนกรีตเสริมเหล็กสายต้นไทร - เขาน้อย หมู่ที่ 7	เพื่อให้ประชาชนได้ใช้ถนนในการสัญจรที่สะดวก	ก่อสร้างถนนคอนกรีตเสริมเหล็ก กว้าง 6.00 ยาว 200 เมตร หนา 0.15 เมตร				720,000		จำนวนถนนที่ได้มาตรฐานเพิ่มขึ้น	ประชาชนมีเส้นทางคมนาคมในการสัญจร การขนส่งที่มีความสะดวก รวดเร็ว	กองช่าง
27	โครงการก่อสร้างถนนคอนกรีตเสริมเหล็กสายโรงปูนขาว หมู่ที่ 7	เพื่อให้ประชาชนได้ใช้ถนนในการสัญจรที่สะดวก	ก่อสร้างถนนคอนกรีตเสริมเหล็ก กว้าง 5.00 ยาว 600 เมตร หนา 0.15 เมตร				1,800,000		จำนวนถนนที่ได้มาตรฐานเพิ่มขึ้น	ประชาชนมีเส้นทางคมนาคมในการสัญจร การขนส่งที่มีความสะดวก รวดเร็ว	กองช่าง

ที่	โครงการ	วัตถุประสงค์	เป้าหมาย (ผลผลิตของโครงการ)	งบประมาณ					ตัวชี้วัด(KPI)	ผลที่คาดว่าจะได้รับ	หน่วยงานที่รับผิดชอบ
				2566 (บาท)	2567 (บาท)	2568 (บาท)	2569 (บาท)	2570 (บาท)			
28	โครงการปรับปรุงถนนสายจอมขวัญ หมู่ที่ 9	เพื่อให้ประชาชนได้ใช้ถนนในการสัญจรที่สะดวก	ปรับปรุงพื้นทางเดิมที่ชำรุดพร้อมเทผิวจราจรคอนกรีตเสริมเหล็ก กว้าง 5.00 เมตร ยาว 1,750 เมตร หนา 0.15 เมตร				5,250,000		จำนวนถนนที่ได้มาตรฐานเพิ่มขึ้น	ประชาชนมีเส้นทางคมนาคมในการสัญจร การขนส่งที่มีความสะดวก รวดเร็ว	กองช่าง
29	โครงการก่อสร้างถนนคอนกรีตเสริมเหล็กสายข้างเขานางเภา หมู่ที่ 1	เพื่อให้ประชาชนได้ใช้ถนนในการสัญจรที่สะดวก	ก่อสร้างถนนคอนกรีตเสริมเหล็ก กว้าง 4.00 ยาว 230 เมตร หนา 0.15 เมตร					552,000	จำนวนถนนที่ได้มาตรฐานเพิ่มขึ้น	ประชาชนมีเส้นทางคมนาคมในการสัญจร การขนส่งที่มีความสะดวก รวดเร็ว	กองช่าง
30	โครงการก่อสร้างถนนคอนกรีตเสริมเหล็กสายหม้ออี๊ด - สำนักไฟ หมู่ที่ 1	เพื่อให้ประชาชนได้ใช้ถนนในการสัญจรที่สะดวก	ก่อสร้างถนนคอนกรีตเสริมเหล็ก กว้าง 4.00 ยาว 500 เมตร หนา 0.15 เมตร					1,200,000	จำนวนถนนที่ได้มาตรฐานเพิ่มขึ้น	ประชาชนมีเส้นทางคมนาคมในการสัญจร การขนส่งที่มีความสะดวก รวดเร็ว	กองช่าง
31	โครงการก่อสร้างถนนคอนกรีตเสริมเหล็กสายสี่แยกคลองมัน - บ้านนางเตี้ย หมู่ที่ 4	เพื่อให้ประชาชนได้ใช้ถนนในการสัญจรที่สะดวก	ก่อสร้างถนนคอนกรีตเสริมเหล็ก กว้าง 5.00 ยาว 500 เมตร หนา 0.15 เมตร					1,500,000	จำนวนถนนที่ได้มาตรฐานเพิ่มขึ้น	ประชาชนมีเส้นทางคมนาคมในการสัญจร การขนส่งที่มีความสะดวก รวดเร็ว	กองช่าง

ที่	โครงการ	วัตถุประสงค์	เป้าหมาย (ผลผลิตของโครงการ)	งบประมาณ					ตัวชี้วัด(KPI)	ผลที่คาดว่าจะ ได้รับ	หน่วยงานที่ รับผิดชอบ
				2566 (บาท)	2567 (บาท)	2568 (บาท)	2569 (บาท)	2570 (บาท)			
32	โครงการก่อสร้างถนนคอนกรีตเสริมเหล็กสายนายสมพร หมู่ที่ 7	เพื่อให้ประชาชนได้ใช้ถนนในการสัญจรที่สะดวก	ก่อสร้างถนนคอนกรีตเสริมเหล็ก กว้าง 5.00 ยาว 1,700 เมตร หนา 0.15 เมตร					5,100,000	จำนวนถนนที่ได้มาตรฐานเพิ่มขึ้น	ประชาชนมีเส้นทางคมนาคมในการสัญจร การขนส่งที่มีความสะดวก รวดเร็ว	กองช่าง
33	โครงการปรับปรุงถนนสายป่าลาก - โรงเรียนกำสนประชาสรรค์ หมู่ที่ 9	เพื่อให้ประชาชนได้ใช้ถนนในการสัญจรที่สะดวก	ปรับปรุงพื้นที่ทางเดิมที่ชำรุดพร้อมเทผิวจราจรคอนกรีตเสริมเหล็ก กว้าง 5.00 เมตร ยาว 500 เมตร หนา 0.15 เมตร					1,500,000	จำนวนถนนที่ได้มาตรฐานเพิ่มขึ้น	ประชาชนมีเส้นทางคมนาคมในการสัญจร การขนส่งที่มีความสะดวก รวดเร็ว	กองช่าง
34	โครงการก่อสร้างถนนคอนกรีตเสริมเหล็กสายเจริญสันติธรรม - หน้าป้อม หมู่ที่ 10	เพื่อให้ประชาชนได้ใช้ถนนในการสัญจรที่สะดวก	ก่อสร้างถนนคอนกรีตเสริมเหล็ก กว้าง 4.00 ยาว 760 เมตร หนา 0.15 เมตร					1,824,000	จำนวนถนนที่ได้มาตรฐานเพิ่มขึ้น	ประชาชนมีเส้นทางคมนาคมในการสัญจร การขนส่งที่มีความสะดวก รวดเร็ว	กองช่าง

ที่	โครงการ	วัตถุประสงค์	เป้าหมาย (ผลผลิตของ โครงการ)	งบประมาณ					ตัวชี้วัด(KPI)	ผลที่คาดว่าจะ ได้รับ	หน่วยงานที่ รับผิดชอบ
				2566 (บาท)	2567 (บาท)	2568 (บาท)	2569 (บาท)	2570 (บาท)			
35	โครงการขยาย ผิวจราจรถนน คอนกรีตเสริมเหล็ก เทศบาล หมู่บ้าน - เจริญ สันติธรรม หมู่ที่ 10	เพื่อให้ ประชาชนได้ ใช้ถนนในการ สัญจรที่ สะดวก	ขยายผิวจราจรถนน คอนกรีตเสริมเหล็ก กว้างข้างละ 0.50 เมตร ยาว 1,000 เมตร หนา 0.15 เมตร					600,000	จำนวนถนน ที่ได้ มาตรฐาน เพิ่มขึ้น	ประชาชนมี เส้นทางคมนาคม ในการสัญจร การขนส่งที่มี ความสะดวก รวดเร็ว	กองช่าง
รวม	35 โครงการ	-	-	31,027,000	11,010,000	12,426,500	12,270,000	12,276,000	-	-	-

- ก. ยุทธศาสตร์จังหวัดที่ 3 การเชื่อมโยง เส้นทางคมนาคมและศูนย์โลจิสติกส์ (Logistics) ภาคใต้ ตอนบน
- ข. ยุทธศาสตร์การพัฒนาขององค์กรปกครองส่วนท้องถิ่นในเขตจังหวัดที่ 1 ด้านโครงสร้างพื้นฐาน
2. ยุทธศาสตร์ที่ 2 ด้านโครงสร้างพื้นฐาน
- 2.2 แผนงาน เคหะและชุมชน

ที่	โครงการ	วัตถุประสงค์	เป้าหมาย (ผลผลิตของ โครงการ)	งบประมาณ					ตัวชี้วัด(KPI)	ผลที่คาดว่าจะได้รับ	หน่วยงานที่ รับผิดชอบ
				2566 (บาท)	2567 (บาท)	2568 (บาท)	2569 (บาท)	2570 (บาท)			
1	โครงการขยายเขตไฟฟ้าริมถนนสายโรงตี - ไสใน หมู่ที่ 1	เพื่อให้ประชาชนได้มีไฟฟ้าใช้อย่างทั่วถึง	ขยายเขตไฟฟ้าแรงต่ำให้กับบ้านเรือนประชาชน ความยาว 1,000 เมตร	380,000					ร้อยละของประชาชน ที่มีไฟฟ้า	ประชาชนได้มีไฟฟ้าใช้ภายในครัวเรือน และมีไฟฟ้าใช้เพื่อการเกษตร อย่างทั่วถึง	กองช่าง
2	โครงการขยายเขตไฟฟ้าริมถนนสายซอยพัฒนา 2 หมู่ที่ 2	เพื่อให้ประชาชนได้มีไฟฟ้าใช้อย่างทั่วถึง	ขยายเขตไฟฟ้าแรงต่ำให้กับบ้านเรือนประชาชน ความยาว 1,000 เมตร		380,000				ร้อยละของประชาชน ที่มีไฟฟ้า	ประชาชนได้มีไฟฟ้าใช้ภายในครัวเรือน และมีไฟฟ้าใช้เพื่อการเกษตร อย่างทั่วถึง	กองช่าง
3	โครงการขยายเขตไฟฟ้าริมถนนสายข้างเทศบาล - ท่าเพ็อง หมู่ที่ 2	เพื่อให้ประชาชนได้มีไฟฟ้าใช้อย่างทั่วถึง	ขยายเขตไฟฟ้าแรงต่ำให้กับบ้านเรือนประชาชน ความยาว 500 เมตร		190,000				ร้อยละของประชาชน ที่มีไฟฟ้า	ประชาชนได้มีไฟฟ้าใช้ภายในครัวเรือน และมีไฟฟ้าใช้เพื่อการเกษตร อย่างทั่วถึง	กองช่าง

ที่	โครงการ	วัตถุประสงค์	เป้าหมาย (ผลผลิตของ โครงการ)	งบประมาณ					ตัวชี้วัด (KPI)	ผลที่คาดว่าจะได้รับ	หน่วยงานที่ รับผิดชอบ
				2566 (บาท)	2567 (บาท)	2568 (บาท)	2569 (บาท)	2570 (บาท)			
4	โครงการขยายเขตไฟฟ้าริมถนนสายโรงตี - ไสใน หมู่ที่ 4	เพื่อให้ประชาชนได้มีไฟฟ้าใช้อย่างทั่วถึง	ขยายเขตไฟฟ้าแรงต่ำให้กับบ้านเรือนประชาชน ความยาว 1000 เมตร		380,000				ร้อยละของประชาชน ที่มีไฟฟ้า	ประชาชนได้มีไฟฟ้าใช้ภายในครัวเรือนและมีไฟฟ้าใช้เพื่อการเกษตรอย่างทั่วถึง	กองช่าง
5	โครงการขยายเขตไฟฟ้าริมถนนสายแม่เหล็ก หมู่ที่ 6	เพื่อให้ประชาชนได้มีไฟฟ้าใช้อย่างทั่วถึง	ขยายเขตไฟฟ้าแรงต่ำให้กับบ้านเรือนประชาชน ความยาว 1,000 เมตร			380,000			ร้อยละของประชาชน ที่มีไฟฟ้า	ประชาชนได้มีไฟฟ้าใช้ภายในครัวเรือนและมีไฟฟ้าใช้เพื่อการเกษตรอย่างทั่วถึง	กองช่าง
6	โครงการขยายเขตไฟฟ้าริมถนนสายช่องเนียง - ท่าอู่แท หมู่ที่ 8	เพื่อให้ประชาชนได้มีไฟฟ้าใช้อย่างทั่วถึง	ขยายเขตไฟฟ้าแรงต่ำให้กับบ้านเรือนประชาชน ความยาว 500 เมตร			190,000			ร้อยละของประชาชน ที่มีไฟฟ้า	ประชาชนได้มีไฟฟ้าใช้ภายในครัวเรือนและมีไฟฟ้าใช้เพื่อการเกษตรอย่างทั่วถึง	กองช่าง
7	โครงการขยายเขตไฟฟ้าริมถนนสายปากทางเข้าเขาน้อย (หน้ามัสยิด) หมู่ที่ 8	เพื่อให้ประชาชนได้มีไฟฟ้าใช้อย่างทั่วถึง	ขยายเขตไฟฟ้าแรงต่ำให้กับบ้านเรือนประชาชน ความยาว 300 เมตร			114,000			ร้อยละของประชาชน ที่มีไฟฟ้า	ประชาชนได้มีไฟฟ้าใช้ภายในครัวเรือนและมีไฟฟ้าใช้เพื่อการเกษตรอย่างทั่วถึง	กองช่าง

ที่	โครงการ	วัตถุประสงค์	เป้าหมาย (ผลผลิตของ โครงการ)	งบประมาณ					ตัวชี้วัด (KPI)	ผลที่คาดว่าจะได้รับ	หน่วยงานที่ รับผิดชอบ
				2566 (บาท)	2567 (บาท)	2568 (บาท)	2569 (บาท)	2570 (บาท)			
8	โครงการขยายเขตไฟฟ้าริมถนนสายเขานา - ฝ่ายคลอง (ช่วงปากทางถึงปากทางเข้าซอยปรีชาติ) หมู่ที่ 9	เพื่อให้ประชาชนได้มีไฟฟ้าใช้อย่างทั่วถึง	ขยายเขตไฟฟ้าแรงต่ำให้กับบ้านเรือนประชาชน ความยาว 500 เมตร				190,000		ร้อยละของประชาชน ที่มีไฟฟ้า	ประชาชนได้มีไฟฟ้าใช้ภายในครัวเรือนและมีการเกษตร อย่างทั่วถึง	กองช่าง
9	โครงการขยายเขตไฟฟ้าริมถนนสายเขานา - พนมวัง หมู่ที่ 9	เพื่อให้ประชาชนได้มีไฟฟ้าใช้อย่างทั่วถึง	ขยายเขตไฟฟ้าแรงต่ำให้กับบ้านเรือนประชาชน ความยาว 500 เมตร				190,000		ร้อยละของประชาชน ที่มีไฟฟ้า	ประชาชนได้มีไฟฟ้าใช้ภายในครัวเรือนและมีการเกษตร อย่างทั่วถึง	กองช่าง
10	โครงการขยายเขตไฟฟ้าริมถนนสายหน้าหนองใหญ่ - ศาลาหมู่บ้าน หมู่ที่ 10	เพื่อให้ประชาชนได้มีไฟฟ้าใช้อย่างทั่วถึง	ขยายเขตไฟฟ้าแรงต่ำให้กับบ้านเรือนประชาชน ความยาว 2,000 เมตร				760,000		ร้อยละของประชาชน ที่มีไฟฟ้า	ประชาชนได้มีไฟฟ้าใช้ภายในครัวเรือนและมีการเกษตร อย่างทั่วถึง	กองช่าง

ที่	โครงการ	วัตถุประสงค์	เป้าหมาย (ผลผลิตของ โครงการ)	งบประมาณ					ตัวชี้วัด (KPI)	ผลที่คาดว่าจะ ได้รับ	หน่วยงานที่ รับผิดชอบ
				2566 (บาท)	2567 (บาท)	2568 (บาท)	2569 (บาท)	2570 (บาท)			
11	โครงการขยาย เขตไฟฟ้าริมถนน สายบ้านนายสม พร หมู่ที่ 7	เพื่อให้ ประชาชนได้มี ไฟฟ้าใช้อย่าง ทั่วถึง	ขยายเขตไฟฟ้า แรงต่ำให้กับ บ้านเรือน ประชาชน ความ ยาว 2,000 เมตร					760,000	ร้อยละของ ประชาชน ที่มีไฟฟ้า	ประชาชนได้มี ไฟฟ้าใช้ภายใน ครัวเรือนและมี ไฟฟ้าใช้เพื่อ การเกษตร อย่าง ทั่วถึง	กอง-ช่าง
รวม	11 โครงการ			380,000	950,000	684,000	1,140,000	760,000	-	-	-
รวมทั้งสิ้น	46 โครงการ	-	-	31,407,000	11,960,000	13,110,500	13,410,000	13,036,000	-	-	-

- ก. ยุทธศาสตร์จังหวัดที่ 4 พัฒนาศักยภาพคนและคุณภาพชีวิตเพื่อให้ความสมบูรณ์เพื่อสังคมน่าอยู่
- ข. ยุทธศาสตร์การพัฒนาขององค์กรปกครองส่วนท้องถิ่นในเขตจังหวัดที่ 2 ด้านคุณภาพชีวิต
3. ยุทธศาสตร์ที่ 3 การพัฒนาด้านสาธารณสุข คุณภาพชีวิต สังคมและชุมชน
- 3.1 แผนงานสาธารณสุข

ที่	โครงการ	วัตถุประสงค์	เป้าหมาย (ผลผลิตของ โครงการ)	งบประมาณ					ตัวชี้วัด(KPI)	ผลที่คาดว่าจะได้รับ	หน่วยงานที่ รับผิดชอบ
				2566 (บาท)	2567 (บาท)	2568 (บาท)	2569 (บาท)	2570 (บาท)			
1	โครงการป้องกัน และควบคุมโรค	เพื่อควบคุมและ ป้องกันโรคติดต่อที่ อาจเกิดขึ้นในชุมชน หรือโรคติดต่ออุบัติ ใหม่ และรณรงค์ ประชาสัมพันธ์เพื่อ ป้องกันโรคติดต่อ และโรคไม่ติดต่อ	รณรงค์/ ประชาสัมพันธ์/ อบรมให้ความรู้หรือ จัดซื้อวัสดุ วิทยาศาสตร์ การแพทย์ ฯลฯ เพื่อ ในการป้องกันและ ควบคุมโรคติดต่อ	200,000	200,000	200,000	200,000	200,000	จำนวนผู้ป่วย ลดลง	สามารถป้องกันและ ควบคุมหรือลดการแพร่ ระบาดของโรคติดต่อ หรือลดความเสี่ยงใน การเกิดโรคไม่ติดต่อ เช่น เบาหวาน ความ ดันโลหิตสูงที่อาจเกิด ขึ้นกับประชาชนใน พื้นที่ได้	งานสาธารณสุข และสิ่งแวดล้อม/ สำนักปลัดฯ
2	โครงการสำรวจ ข้อมูลจำนวนสัตว์ และขึ้นทะเบียน สัตว์	เพื่อสำรวจข้อมูล จำนวนสัตว์ และขึ้น ทะเบียนสัตว์	สำรวจข้อมูลจำนวน สัตว์ควบคุมและขึ้น ทะเบียนสัตว์ควบคุม ในพื้นที่ตำบลกรูด	30,000	30,000	30,000	30,000	30,000	สำรวจข้อมูล จำนวนสัตว์ ควบคุมปีละ 2 ครั้ง	มีฐานข้อมูลสัตว์ควบคุม ในพื้นที่ตำบลกรูด เพื่อให้สามารถควบคุม โรคพิษสุนัขบ้าได้อย่างมี ประสิทธิภาพ	งานสาธารณสุข และสิ่งแวดล้อม/ สำนักปลัด

ที่	โครงการ	วัตถุประสงค์	เป้าหมาย (ผลผลิตของ โครงการ)	งบประมาณ					ตัวชี้วัด(KPI)	ผลที่คาดว่าจะได้รับ	หน่วยงานที่ รับผิดชอบ
				2566 (บาท)	2567 (บาท)	2568 (บาท)	2569 (บาท)	2570 (บาท)			
3	โครงการสัตว์ปลอดโรคคนปลอดภัยจากโรคพิษสุนัขบ้า	เพื่อป้องกันและควบคุมโรคพิษสุนัขบ้า	ฉีดวัคซีนป้องกันและควบคุมโรคพิษสุนัขบ้า ภายในตำบลกรูด	100,000	100,000	100,000	100,000	100,000	ร้อยละ 90 ของสัตว์ควบคุมได้รับวัคซีนป้องกันโรคพิษสุนัขบ้า	สามารถป้องกันและควบคุมโรคพิษสุนัขบ้าในพื้นที่ตำบลกรูดได้	งานสาธารณสุขและสิ่งแวดล้อม/สำนักปลัดฯ
4	โครงการพัฒนาศักยภาพผู้ประกอบการด้านอาหาร	เพื่อพัฒนาศักยภาพผู้ประกอบการด้านอาหาร	ผู้ประกอบการร้านอาหาร/แผงลอยจำหน่ายอาหาร/ผู้ประกอบการอาหารในโรงเรียนได้รับการอบรมพัฒนาศักยภาพด้านสุขาภิบาลอาหาร	20,000	20,000	20,000	20,000	20,000	ร้อยละ 90 ของผู้ประกอบการได้รับการอบรมพัฒนาศักยภาพด้านสุขาภิบาลอาหาร	ผู้ประกอบการได้รับบริการอาหารที่สะอาดปลอดภัยไม่เกิดผลเสียต่อสุขภาพ	งานสาธารณสุขและสิ่งแวดล้อม/สำนักปลัด
5	โครงการพระราชดำรินด้านสาธารณสุข	เพื่อให้ อปท.ดำเนินโครงการตามพระราชดำรินด้านสาธารณสุข ตามความต้องการของประชาชนในพื้นที่ (มติที่ประชุมประชาคมหมู่บ้าน)	มีการดำเนินโครงการพระราชดำรินด้านสาธารณสุข อย่างน้อย 3 โครงการตามความต้องการของประชาชนในพื้นที่(มติที่ประชุมประชาคมหมู่บ้าน)	200,000	200,000	200,000	200,000	200,000	มีการดำเนินโครงการพระราชดำรินด้านสาธารณสุข อย่างน้อย 3 โครงการตามความต้องการของประชาชนในพื้นที่ (มติที่ประชุมประชาคมหมู่บ้าน)	มีการขับเคลื่อนโครงการพระราชดำรินด้านสาธารณสุข ในกิจกรรมต่างๆให้มีความเหมาะสมกับปัญหาและบริบทของพื้นที่	งานสาธารณสุขและสิ่งแวดล้อม/สำนักปลัด

ที่	โครงการ	วัตถุประสงค์	เป้าหมาย (ผลผลิตของ โครงการ)	งบประมาณ					ตัวชี้วัด(KPI)	ผลที่คาดว่าจะ ได้รับ	หน่วยงานที่ รับผิดชอบ
				2566 (บาท)	2567 (บาท)	2568 (บาท)	2569 (บาท)	2570 (บาท)			
6	โครงการการบริหารจัดการระบบการแพทย์ฉุกเฉิน	1. เพื่อจัดระบบการแพทย์ฉุกเฉิน 2. เพื่อส่งเสริมการป้องกันการเจ็บป่วยฉุกเฉินและลดอัตราการเสียชีวิตของประชาชน 3. เพื่อให้ประชาชนที่เจ็บป่วยฉุกเฉินได้เข้าถึงสถานพยาบาลหรือโรงพยาบาลและได้รับการเจ็บป่วยฉุกเฉินรักษาพยาบาลได้อย่างทันถ่วงที	1.บริการประชาชนในพื้นที่จำนวน 10 หมู่บ้านให้เข้าถึงการรับบริการการแพทย์ฉุกเฉิน 2.จ้างชุดปฏิบัติการการแพทย์ฉุกเฉิน	730,000	730,000	730,000	730,000	730,000	ร้อยละของประชาชนที่ได้รับบริการการแพทย์ฉุกเฉิน	๑. ประชาชนในพื้นที่ได้เข้าถึงการให้บริการการแพทย์ฉุกเฉิน 2. เมื่อประชาชนเจ็บป่วยฉุกเฉินและได้เข้ารับการรักษาจากสถานพยาบาลได้ทันท่วงทีเพื่อลดการบาดเจ็บและสูญเสียชีวิต 3. ส่งเสริมการป้องกันการเจ็บป่วยฉุกเฉิน	งานสาธารณสุขและสิ่งแวดล้อม/สำนักปลัด
รวม	6 โครงการ	-	-	1,280,000	1,280,000	1,280,000	1,280,000	1,280,000	-	-	-

- ก. ยุทธศาสตร์จังหวัดที่ 4 พัฒนาศักยภาพมนุษย์และคุณภาพชีวิตเพื่อให้ความสมบูรณ์เพื่อสังคมน่าอยู่
- ข. ยุทธศาสตร์การพัฒนาขององค์กรปกครองส่วนท้องถิ่นในเขตจังหวัดที่ 2 ด้านคุณภาพชีวิต
3. ยุทธศาสตร์ที่ 3 การพัฒนาด้านสาธารณสุข คุณภาพชีวิต สังคมและชุมชน
- 3.2 แผนงานสังคมสงเคราะห์

ที่	โครงการ	วัตถุประสงค์	เป้าหมาย (ผลผลิตของโครงการ)	งบประมาณ					ตัวชี้วัด(KPI)	ผลที่คาดว่าจะได้รับ	หน่วยงานที่รับผิดชอบ
				2566 (บาท)	2567 (บาท)	2568 (บาท)	2569 (บาท)	2570 (บาท)			
1	โครงการส่งเสริมคุณภาพชีวิตให้กับคนพิการ ผู้ทุพพลภาพ ผู้ด้อยโอกาส และคนไร้ที่พึ่งของเทศบาลตำบลกรูด	เพื่อจัดกิจกรรมส่งเสริมให้ความรู้เกี่ยวกับสิทธิหน้าที่ การพัฒนาคุณภาพการแนะแนวทางการสงเคราะห์การช่วยเหลือให้เข้าถึงการจัดสวัสดิการของรัฐและหน่วยงานที่เกี่ยวข้อง	กิจกรรมส่งเสริมความรู้เกี่ยวกับสิทธิหน้าที่การพัฒนาคุณภาพชีวิต การแนะแนวทางการการสงเคราะห์การช่วยเหลือให้เข้าถึงการจัดสวัสดิการของรัฐและหน่วยงานที่เกี่ยวข้อง	30,000	30,000	30,000	30,000	30,000	ร้อยละของคนพิการหรือผู้ดูแลมีความรู้ในการพัฒนาคุณภาพชีวิตผู้พิการในทิศทางที่ดีขึ้น	คุณภาพชีวิต ผู้พิการ ผู้ทุพพลภาพ ผู้ด้อยโอกาส และคนไร้ที่พึ่งของเทศบาลตำบลกรูดมีการพัฒนาในทิศทางที่ดีขึ้น	งานสวัสดิการและพัฒนาชุมชน/สำนักปลัดฯ
รวม	1 โครงการ			30,000	30,000	30,000	30,000	30,000			

- ก. ยุทธศาสตร์จังหวัดที่ 4 พัฒนาทรัพยากรมนุษย์และคุณภาพชีวิตเพื่อให้ความสมบูรณ์เพื่อสังคมน่าอยู่
- ข. ยุทธศาสตร์การพัฒนาขององค์กรปกครองส่วนท้องถิ่นในเขตจังหวัดที่ 2 ด้านคุณภาพชีวิต
3. ยุทธศาสตร์ที่ 3 การพัฒนาด้านสาธารณสุข คุณภาพชีวิต สังคมและชุมชน
- 3.3 แผนงานงบกลาง

ที่	โครงการ	วัตถุประสงค์	เป้าหมาย (ผลผลิตของ โครงการ)	งบประมาณ					ตัวชี้วัด(KPI)	ผลที่คาดว่าจะ ได้รับ	หน่วยงานที่ รับผิดชอบ
				2566 (บาท)	2567 (บาท)	2568 (บาท)	2569 (บาท)	2570 (บาท)			
1	โครงการสร้างหลักประกันด้านรายได้แก่ผู้สูงอายุของเทศบาลตำบลกรูด	- เพื่อดำเนินการจ่ายเบี้ยยังชีพผู้สูงอายุแบบขั้นบันได ตามมติ ครม.และระเบียบกระทรวงมหาดไทย ว่าด้วยหลักเกณฑ์การว่าด้วยหลักเกณฑ์การจ่ายเงินเบี้ยยังชีพผู้สูงอายุของ อปท. พ.ศ. 2552 - เพื่อ เป็นการ จัดสวัสดิการ ด้านการสงเคราะห์ให้กับผู้สูงอายุที่มีคุณภาพชีวิตที่ดี	- ค่าเบี้ยยังชีพผู้สูงอายุของเทศบาลตำบลกรูดที่มีสิทธิรับเบี้ยยังชีพ	13,000,000	13,000,000	14,000,000	14,000,000	14,000,000	ร้อยละของผู้สูงอายุที่มีสิทธิรับเบี้ยผู้สูงอายุได้รับการจัดสวัสดิการด้านการสงเคราะห์อย่างเป็นธรรมและทั่วถึง	- ผู้สูงอายุที่มีสิทธิรับเบี้ยยังชีพของเทศบาลตำบลกรูดได้รับเงินเบี้ยยังชีพทุกคน - ผู้สูงอายุได้รับการจัดสวัสดิการด้านการสงเคราะห์ และมีคุณภาพชีวิตที่ดี	งานสวัสดิการและพัฒนาชุมชน/สำนักปลัดฯ

ที่	โครงการ	วัตถุประสงค์	เป้าหมาย (ผลผลิตของ โครงการ)	งบประมาณ					ตัวชี้วัด(KPI)	ผลที่คาดว่าจะได้รับ	หน่วยงานที่ รับผิดชอบ
				2566 (บาท)	2567 (บาท)	2568 (บาท)	2569 (บาท)	2570 (บาท)			
2	โครงการสนับสนุน การเสริมสร้าง สวัสดิการทาง สังคมให้แก่คน พิการหรือทุพพล ภาพ ของเทศบาล ตำบลกรูด	- เพื่อดำเนินการจ่ายเบี้ย ความพิการตาม มติ กรม.และระเบียบ กระทรวงมหาดไทย ว่า ด้วยหลักเกณฑ์การ จ่ายเงินเบี้ยความพิการ ของ อปท. พ.ศ.2553 และแก้ไขเพิ่มเติม ฉบับ ที่ 2 พ.ศ. 2559 - เพื่อเป็นการจัด สวัสดิการ ด้านการสง เคราะห์ให้กับ คนพิการ มีคุณภาพชีวิตที่ดี	- ค่าเบี้ยความ พิการสำหรับคน พิการเทศบาล ตำบลกรูดที่มี สิทธิ์รับเบี้ย ความพิการ	1,600,000	1,600,000	1,600,000	1,600,000	1,600,000	ร้อยละของคน พิการที่มีสิทธิ์รับ เบี้ยความพิการ ได้รับการจัด สวัสดิการด้าน การสงเคราะห์ อย่างเป็นธรรม และทั่วถึง	- คนพิการที่มีสิทธิ์รับ เบี้ยยังชีพความพิการ ของเทศบาลตำบล กรูดได้รับเงินเบี้ย ความพิการทุกคน - คนพิการได้รับการ จัดสวัสดิการด้านการ สงเคราะห์ และมี คุณภาพชีวิตที่ดี	งานสวัสดิการ และพัฒนา ชุมชน/สำนัก ปลัดฯ
3	โครงการ สงเคราะห์เบี้ยยัง ชีพสำหรับผู้ป่วย เอดส์เทศบาล ตำบลกรูด	- เพื่อดำเนินการจ่ายเบี้ย สงเคราะห์ผู้ป่วยเอดส์ ตาม ระเบียบ กระทรวงมหาดไทย ว่า ด้วยหลักเกณฑ์การจ่าย เงินสงเคราะห์ อปท. พ.ศ. 2548 - เพื่อเป็นการจัด สวัสดิการ ด้านการสง เคราะห์ให้กับผู้ป่วย เอดส์มีคุณภาพชีวิตที่ดี	ค่าเบี้ยยังชีพ ผู้ป่วยเอดส์ของ เทศบาลตำบล กรูดที่มีสิทธิ์รับ เบี้ยยังชีพ	90,000	90,000	90,000	90,000	90,000	ร้อยละของ ผู้ป่วยเอดส์ที่มี สิทธิ์รับเบี้ยยัง ชีพ ได้รับการจัด สวัสดิการด้าน การสงเคราะห์ อย่างเป็นธรรม และทั่วถึง	- ผู้ป่วยเอดส์ที่มีสิทธิ์ รับ เบี้ยยังชีพ ของ เทศบาลตำบลกรูด ได้รับเงินเบี้ยยังชีพ ทุกคน - ผู้ป่วยเอดส์ได้รับการ จัดสวัสดิการด้านการ สงเคราะห์ และมี คุณภาพชีวิตที่ดี	งานสวัสดิการ และพัฒนา ชุมชน/สำนัก ปลัดฯ

ที่	โครงการ	วัตถุประสงค์	เป้าหมาย (ผลผลิตของ โครงการ)	งบประมาณ					ตัวชี้วัด(KPI)	ผลที่คาดว่าจะ ได้รับ	หน่วยงานที่ รับผิดชอบ
				2566 (บาท)	2567 (บาท)	2568 (บาท)	2569 (บาท)	2570 (บาท)			
4	สมทบกองทุน หลักประกัน สุขภาพ เทศบาล ตำบลกรูด	เพื่อให้ราษฎรใน ตำบลได้รับ ประโยชน์จาก กองทุนหลักประกัน สุขภาพ	สนับสนุนกองทุน หลักประกันสุขภาพ เทศบาลตำบลกรูด สมทบปีละ 1 ครั้ง	370,000	380,000	390,000	400,000	410,000	ปัญหาด้าน สุขภาพลดลง	ราษฎรในตำบล ได้รับการดูแล เบื้องต้นด้าน สุขภาพ	งานสาธารณสุข และสิ่งแวดล้อม/ สำนักปลัด
รวม	4 โครงการ	-	-	15,060,000	15,070,000	16,080,000	16,090,000	16,100,000	-	-	-

- ก. ยุทธศาสตร์จังหวัดที่ 4 พัฒนาทรัพยากรมนุษย์และคุณภาพชีวิตเพื่อให้ความสมบูรณ์เพื่อสังคมน่าอยู่
- ข. ยุทธศาสตร์การพัฒนาขององค์กรปกครองส่วนท้องถิ่นในเขตจังหวัดที่ 2 ด้านคุณภาพชีวิต
 - 3. ยุทธศาสตร์ที่ 3 การพัฒนาด้านสาธารณสุข คุณภาพชีวิต สังคมและชุมชน
 - 3.4 แผนงานสร้างความเข้มแข็งของชุมชน

ที่	โครงการ	วัตถุประสงค์	เป้าหมาย (ผลผลิตของ โครงการ)	งบประมาณ					ตัวชี้วัด(KPI)	ผลที่คาดว่าจะ ได้รับ	หน่วยงานที่ รับผิดชอบ
				2566 (บาท)	2567 (บาท)	2568 (บาท)	2569 (บาท)	2570 (บาท)			
1	โครงการอบรม และศึกษาดูงาน เพื่อพัฒนา ศักยภาพของ กลุ่มสตรี/แกน นำตำบลกรูด	- เพื่อส่งเสริม การ พัฒนาศักยภาพของ กลุ่มเป้าหมายได้มี การเรียนรู้ จากการ อบรม และศึกษาดู งานในการพัฒนา ชุมชน หมู่บ้าน ของ ตน - เพื่อเสริมสร้างความ เข้มแข็งให้กับกลุ่ม สมาชิกสตรีในการ เป็นผู้นำการพัฒนา	- จัดอบรม และ ศึกษาดูงานเพื่อ พัฒนาศักยภาพ ของ กลุ่มเป้าหมาย	350,000	350,000	350,000	350,000	350,000	ร้อยละของ กลุ่มสตรี กลุ่ม องค์กร กลุ่มเป้าหมาย ที่เกี่ยวข้องมี การพัฒนา ชุมชน สร้าง ความเข้มแข็ง ให้กับหมู่บ้าน/ ชุมชน	- กลุ่มเป้าหมายได้ มีการเรียนรู้ จาก การอบรม และ ศึกษาดูงานในการ พัฒนาชุมชน หมู่บ้าน ของตน - เสริมสร้างความ เข้มแข็งให้กับกลุ่ม สมาชิกสตรีในการ เป็นผู้นำการ พัฒนา	งานสวัสดิการ และพัฒนา ชุมชน/สำนัก ปลัดฯ

ที่	โครงการ	วัตถุประสงค์	เป้าหมาย (ผลผลิตของ โครงการ)	งบประมาณ					ตัวชี้วัด(KPI)	ผลที่คาดว่าจะได้รับ	หน่วยงานที่ รับผิดชอบ
				2566 (บาท)	2567 (บาท)	2568 (บาท)	2569 (บาท)	2570 (บาท)			
2	โครงการจัดตั้ง โรงเรียนผู้สูงอายุ ตำบลกรูด	เพื่อเสริมสร้าง พัฒนาคุณภาพชีวิต การพัฒนาดูแล คุ้มครองและพิทักษ์ สิทธิผู้สูงอายุทั้งด้าน ร่างกายและจิตใจ เพื่อเป็นการส่งเสริม สร้างสรรค์ประโยชน์ แก่ชุมชน ส่งเสริมภูมิ ปัญญา และ วัฒนธรรมท้องถิ่นให้ ดำรงสืบทอดต่อไป	จัดกิจกรรม เสริมสร้างองค์ ความรู้ให้แก่ผู้สูงอายุ เพื่อถ่ายทอด ประสบการณ์ ภูมิ ปัญญาและ วัฒนธรรมท้องถิ่นให้ ชุมชน เพื่อพัฒนาคุณภาพ ชีวิตผู้สูงอายุให้มี ส่วนร่วมในการทำ ประโยชน์ต่อชุมชน และสังคม	50,000	50,000	50,000	50,000	50,000	ร้อยละของกลุ่ม ผู้สูงอายุกลุ่มองค์กร กลุ่มเป้าหมายที่ เกี่ยวข้องมีพัฒนา ทางด้านร่างกาย จิตใจ และส่งผลให้ ชุมชนสร้างความ เข้มแข็งให้กับ หมู่บ้าน/ชุมชน	กลุ่มเป้าหมายได้ประโยชน์จาก การเรียนรู้และจากการทำ กิจกรรม -ด้านร่างกาย ทำให้สุขภาพ แข็งแรง ลดความเสี่ยงต่อการ เจ็บป่วย ลดการพึ่งพาคนอื่น ฯลฯ - ด้านจิตใจ ช่วยผ่อนคลาย เหงา ตระหนักในคุณค่าและ มุมมองเชิงบวกต่อตนเอง ฯลฯ -ด้านสังคม มีการสัมพันธ์กับ กลุ่มวัยเดียวกันและต่างวัย การ ยอมรับในฐานะสมาชิกกลุ่ม ฯลฯ -ด้านจิตปัญญา รู้เท่าทัน และ เข้าใจสิ่งต่างๆ และปรับตัวใน การดำเนินชีวิต ฯลฯ -ด้านเศรษฐกิจ เรียนรู้ทักษะ อาชีพสามารถนำไปประกอบ อาชีพสร้างงาน สร้างรายได้ ฯลฯ	งานสวัสดิการและ พัฒนาชุมชน/ สำนักปลัดฯ

ที่	โครงการ	วัตถุประสงค์	เป้าหมาย (ผลผลิตของ โครงการ)	งบประมาณ					ตัวชี้วัด(KPI)	ผลที่คาดว่าจะ ได้รับ	หน่วยงานที่ รับผิดชอบ
				2566 (บาท)	2567 (บาท)	2568 (บาท)	2569 (บาท)	2570 (บาท)			
3	โครงการอบรม และศึกษาดู งานเพื่อพัฒนา ศักยภาพกลุ่ม สมาชิกผู้สูงอายุ ของเทศบาล ตำบลกรูด	-เพื่อเสริมสร้างพัฒนา คุณภาพชีวิตผู้สูงอายุ ทั้งร่างกายจิตใจและ เป็นการส่งเสริม สร้างสรรค์เวลาให้เกิด ประโยชน์ -เพื่อให้ผู้สูงอายุเรียนรู้ ทักษะทางด้านอาชีพ สามารถนำไป ประกอบอาชีพสร้าง งานสร้างรายได้ ช่วยเหลือตนเองต่อไป -เพื่อส่งเสริม การ พัฒนาศักยภาพของ กลุ่มเป้าหมายได้มีการ เรียนรู้จากการอบรม และศึกษาดูงานใน การพัฒนาชุมชน หมู่บ้านของตน	-จัดกิจกรรมอบรมให้ ความรู้กลุ่มผู้สูงอายุ ในตำบลกรูดมีอาชีพ เสริมสร้างรายได้แก่ ตนเอง -จัดกิจกรรมส่งเสริม การเรียนรู้เพิ่ม ทักษะทางด้าน อาชีพ สามารถนำไป ประกอบอาชีพสร้าง งาน สร้างรายได้ ช่วยเหลือตนเอง -จัดอบรมและศึกษา ดูงานเพื่อพัฒนา ศักยภาพของกลุ่ม สมาชิกผู้สูงอายุ รวมถึงผู้ที่เกี่ยวข้อง	330,000	330,000	330,000	330,000	330,000	ร้อยละของกลุ่ม ผู้สูงอายุ มีการ พัฒนาทางด้าน ร่างกายจิตใจ เสริมสร้าง ศักยภาพ คุณค่า ภูมิปัญญา ผู้สูงอายุให้เป็นที่ ประจักษ์และ ยอมรับและส่งผล ให้ชุมชนเกิด ความเข้มแข็ง	กลุ่มเป้าหมายได้ ประโยชน์จากการเรียนรู้ และจากการทำกิจกรรม -ด้านร่างกาย ทำให้ สุขภาพแข็งแรง ลดความ เสี่ยงต่อการเจ็บป่วย ลด การพึ่งพาคนอื่น ฯลฯ - ด้านจิตใจ ช่วยผ่อนคลาย เหงา ตระหนักใน คุณค่าและมุมมองเชิงบวก ต่อตนเอง ฯลฯ -ด้านสังคม มีการสัมพันธ์ กับกลุ่มวัยเดียวกันและ ต่างวัย การยอมรับใน ฐานะสมาชิกกลุ่ม ฯลฯ -ด้านจิตปัญญา รู้เท่าทัน และเข้าใจสิ่งต่างๆ และ ปรับตัวในการดำเนินชีวิต ฯลฯ -ด้านเศรษฐกิจ เรียนรู้ ทักษะอาชีพสามารถ นำไปประกอบอาชีพ สร้างงาน สร้างรายได้ ฯลฯ	งานสวัสดิการ และพัฒนา ชุมชน/สำนัก ปลัดฯ

ที่	โครงการ	วัตถุประสงค์	เป้าหมาย (ผลผลิตของ โครงการ)	งบประมาณ					ตัวชี้วัด(KPI)	ผลที่คาดว่าจะ ได้รับ	หน่วยงานที่ รับผิดชอบ
				2566 (บาท)	2567 (บาท)	2568 (บาท)	2569 (บาท)	2570 (บาท)			
4	โครงการอบรม รณรงค์ต่อต้าน ปัญหายาเสพติด	เพื่อให้เด็ก/เยาวชนรู้ วิธีป้องกันและ ต่อต้านยาเสพติด	จัดอบรมเยาวชนใน ตำบลกรูด	80,000	80,000	80,000	80,000	80,000	เด็ก เยาวชนได้ รับรู้ถึงพิษภัยของ ยาเสพติดเพิ่มขึ้น ร้อยละ 80	เด็ก เยาวชน มี คุณภาพชีวิตที่ดีขึ้น	งานป้องกันและ บรรเทาสาธารณ ภัย/สำนักปลัด
5	โครงการการ ป้องกันและ แก้ไขปัญหา ยาเสพติด	เพื่อบำบัดฟื้นฟูผู้ เสพ/ผู้ติดยาเสพ ติดยาและฝึกอาชีพผู้ ผ่านการบำบัด	ผู้เสพ/และผู้ติดยา เสพติดยาภายใน ตำบลกรูด	100,000	100,000	100,000	100,000	100,000	ร้อยละผู้ได้รับ การบำบัดได้ ปรับเปลี่ยน พฤติกรรมในทาง ที่ดีขึ้น	ผู้เสพ/ผู้ติดยาเสพ ติดยาได้มีการเปลี่ยน พฤติกรรมและมี ภาพชีวิตที่ดีขึ้น	งานป้องกันและ บรรเทาสาธารณ ภัย/สำนักปลัด
รวม	5 โครงการ	-	-	910,000	910,000	910,000	910,000	910,000	-	-	-

- ก. ยุทธศาสตร์จังหวัดที่ 4 พัฒนาทรัพยากรมนุษย์และคุณภาพชีวิตเพื่อให้ความสมบูรณ์เพื่อสังคมน่าอยู่
- ข. ยุทธศาสตร์การพัฒนาขององค์กรปกครองส่วนท้องถิ่นในเขตจังหวัดที่ 2 ด้านคุณภาพชีวิต
3. ยุทธศาสตร์ที่ 3 การพัฒนาด้านสาธารณสุข คุณภาพชีวิต สังคมและชุมชน
- 3.5 แผนงานการรักษาความสงบภายใน

ที่	โครงการ	วัตถุประสงค์	เป้าหมาย (ผลผลิตของ โครงการ)	งบประมาณ					ตัวชี้วัด(KPI)	ผลที่คาดว่าจะ ได้รับ	หน่วยงานที่ รับผิดชอบ
				2566 (บาท)	2567 (บาท)	2568 (บาท)	2569 (บาท)	2570 (บาท)			
1	โครงการป้องกัน และแก้ไข ปัญหาอุบัติเหตุ ทางถนนใน ตำบลกรูด	เพื่อให้ประชาชนใน พื้นที่และที่สัญจรไป มา มีความปลอดภัย ในช่วงเทศกาล	ป้องกันและแก้ไข ปัญหาอุบัติเหตุ ทางถนนในตำบล กรูด ในช่วง เทศกาลปีใหม่ และสงกรานต์	50,000	50,000	50,000	50,000	50,000	อุบัติเหตุลดลง ช่วงเทศกาล	ประชาชนในพื้นที่ และที่สัญจรไปมา มี ความปลอดภัย ในช่วงเทศกาล	งานป้องกันและ บรรเทาสาธารณ ภัย/สำนักปลัด
2	โครงการแก้ไข ปัญหาความ เดือดร้อนของ ประชาชน	เพื่อช่วยเหลือราษฎร ที่ประสบภัย ธรรมชาติ	ราษฎรที่ประสบ ภัยธรรมชาติ ภายในตำบล	200,000	200,000	200,000	200,000	200,000	ลดความ เดือดร้อนของ ราษฎรที่ ประสบภัย	ราษฎรได้รับการ ช่วยเหลือทางภัย ธรรมชาติได้อย่าง ทันที	งานป้องกันและ บรรเทาสาธารณ ภัย/สำนักปลัด
3	โครงการอบรม เชิงปฏิบัติการ การระงับ อัคคีภัยเบื้องต้น	เพื่อให้เด็กและ เยาวชนตำบลกรูดมี ความรู้เรื่องอัคคีภัย และการใช้ถัง ดับเพลิง	จัดฝึกอบรม เยาวชนในตำบล กรูด จำนวน 120 คน	70,000	70,000	70,000	70,000	70,000	กลุ่มเป้าหมายมี ความรู้ความ เข้าใจเรื่อง อัคคีภัย ไม่น้อย กว่าร้อยละ 50	เด็กและเยาวชนใน ตำบลกรูดมีความรู้ ความเข้าใจเรื่องการ อพยพหนีไฟและ การใช้ถังดับเพลิง	งานป้องกันและ บรรเทาสาธารณ ภัย/สำนักปลัด

ที่	โครงการ	วัตถุประสงค์	เป้าหมาย (ผลผลิตของ โครงการ)	งบประมาณ					ตัวชี้วัด(KPI)	ผลที่คาดว่าจะ ได้รับ	หน่วยงานที่ รับผิดชอบ
				2566 (บาท)	2567 (บาท)	2568 (บาท)	2569 (บาท)	2570 (บาท)			
4	โครงการฝึก อพยพหนีไฟ	เพื่อให้คณะผู้บริหาร ข้าราชการ พนักงาน ตลอดจนพนักงานจ้าง เทศบาลตำบลกรุดมี ความรู้เรื่องการอพยพ หนีไฟ	คณะผู้บริหาร ข้าราชการ พนักงาน ตลอดจน พนักงานจ้าง เทศบาลตำบลกรุด	20,000	20,000	20,000	20,000	20,000	กลุ่มเป้าหมายมี ความเข้าใจใน หลักการอพยพ หนีไฟไม่น้อย กว่าร้อยละ 80	คณะผู้บริหาร ข้าราชการ พนักงาน ตลอดจน พนักงานจ้าง เทศบาลตำบลกรุด สามารถเอาตัวรอด จากเหตุการณ์เกิด อัคคีภัยได้	งานป้องกันและ บรรเทาสาธารณ ภัย/สำนักปลัด
5	โครงการสวม หมวกนิรภัย 100%	1.เพื่อส่งเสริมความ ปลอดภัยในการใช้ ถนน 2.เพื่อลดการสูญเสีย จากอุบัติเหตุทางท้อง ถนน	เด็กและเยาวชน นักเรียน ในตำบล กรุด จำนวน 60 คน	50,000	50,000	50,000	50,000	50,000	ผู้เข้าร่วม โครงการสวม หมวกนิรภัย 100%	1.ลดการสูญเสีย จากอุบัติเหตุทาง ท้องถนน 2.ประชาชนมีความ ปลอดภัยในการ เดินทางมากขึ้น	งานป้องกันและ บรรเทาสาธารณ ภัย/สำนักปลัด
6	โครงการพัฒนา ศักยภาพ อาสาสมัคร ป้องกันภัยฝ่าย พลเรือน	เพื่อให้ อปพร.มี ศักยภาพพร้อมที่จะ ปฏิบัติหน้าที่ ตลอดเวลา	อปพร.เทศบาล ตำบลกรุด	80,000	80,000	80,000	80,000	80,000	ร้อยละ 50 ของ ผู้เข้าอบรม	อปพร.ทต.กรุดมี ศักยภาพในการ ปฏิบัติหน้าที่	งานป้องกันและ บรรเทาสาธารณ ภัย/สำนักปลัด

ที่	โครงการ	วัตถุประสงค์	เป้าหมาย (ผลผลิตของ โครงการ)	งบประมาณ					ตัวชี้วัด(KPI)	ผลที่คาดว่าจะ ได้รับ	หน่วยงานที่ รับผิดชอบ
				2566 (บาท)	2567 (บาท)	2568 (บาท)	2569 (บาท)	2570 (บาท)			
7	โครงการฝึกอบรม อปพร.ทต.กруд (หลักสูตรจัดตั้ง)	เพื่อเสริมสร้างความ เข้มแข็งและมี ศักยภาพของ ประชาชนในการ ช่วยเหลือ ผู้ประสบภัย ซึ่ง สามารถลดการ บาดเจ็บและการ สูญเสียจากสาธารณ ภัย และความ ปลอดภัยในชีวิตและ ทรัพย์สินมากยิ่งขึ้น	ประชาชนใน ตำบลกруд จำนวน 30 คน	150,000	150,000	150,000	150,000	150,000	1.ผู้เข้ารับการ อบรมผ่าน หลักสูตรไม่น้อย กว่าร้อยละ 80 2. ผู้เข้ารับการ อบรมผ่านการ ประเมินไม่น้อย กว่าร้อยละ 80	ผู้เข้ารับการ ฝึกอบรมสามารถ ผ่านการฝึกอบรม และสามารถปฏิบัติ หน้าที่ในงาน อปพร.ได้อย่างมี ประสิทธิภาพ	งานป้องกันและ บรรเทาสาธารณ ภัย/สำนักปลัด
8	โครงการฝึกอบรม ชุดปฏิบัติการจิต อาสาภัยพิบัติ ประจำองค์กร ปกครองส่วน ท้องถิ่น	เพื่อเป็นผู้ช่วยเหลือ เจ้าพนักงาน ในการ ป้องกันและบรรเทา สาธารณภัยในระดับ พื้นที่	ประชชนจิตอาสา ในตำบลกруд จำนวน 50 คน	100,000	100,000	100,000	100,000	100,000	ร้อยละ 50 ของ ผู้เข้าอบรม	มีจิตอาสาช่วยเหลือ เจ้าพนักงาน ใน การป้องกันและ บรรเทาสาธารณภัย ในระดับพื้นที่	งานป้องกันและ บรรเทาสาธารณ ภัย/สำนักปลัด
รวม	8 โครงการ	-	-	720,000	720,000	720,000	720,000	720,000	-	-	-
รวม ทั้งสิ้น	24 โครงการ	-	-	18,000,000	18,010,000	19,020,000	19,030,000	19,040,000	-	-	-

- ก. ยุทธศาสตร์จังหวัดที่ 1 ส่งเสริมการผลิตสินค้าทางการเกษตร
- ข. ยุทธศาสตร์การพัฒนาขององค์กรปกครองส่วนท้องถิ่นในเขตจังหวัดที่ 2 ด้านคุณภาพชีวิต
4. ยุทธศาสตร์ที่ 4 การพัฒนาด้านเศรษฐกิจ กลุ่มอาชีพและการท่องเที่ยว
- 4.1 แผนงานการเกษตร

ที่	โครงการ	วัตถุประสงค์	เป้าหมาย (ผลผลิตของ โครงการ)	งบประมาณ					ตัวชี้วัด(KPI)	ผลที่คาดว่าจะได้รับ	หน่วยงานที่ รับผิดชอบ
				2566 (บาท)	2567 (บาท)	2568 (บาท)	2569 (บาท)	2570 (บาท)			
1	โครงการจัดอบรม ส่งเสริมอาชีพ ทางการเกษตร	เพื่อส่งเสริมอบรม ให้ความรู้ กลุ่ม อาชีพเพื่อเป็น อาชีพเสริมสร้าง รายได้ลดรายจ่าย	จัดกิจกรรมอบรม ส่งเสริมให้ความรู้ กลุ่มอาชีพ เพื่อ เป็นอาชีพ เสริมสร้างรายได้ ลดรายจ่าย	50,000	50,000	50,000	50,000	50,000	ร้อยละของประชาชน ได้มีการส่งเสริมกลุ่ม อาชีพมีการพัฒนา ความรู้ความเข้าใจถึง การสร้างรายได้ ลด รายจ่าย	-ประชาชนได้มีการ ส่งเสริมกลุ่มอาชีพ -มีการพัฒนาความรู้ ความเข้าใจ ถึงการ สร้างรายได้ลด รายจ่าย	งานสวัสดิการ และพัฒนา ชุมชน/สำนัก ปลัดฯ
รวม	1 โครงการ	-	-	50,000	50,000	50,000	50,000	50,000	-	-	-

- ก. ยุทธศาสตร์จังหวัดที่ 4 พัฒนาทรัพยากรมนุษย์และคุณภาพชีวิตเพื่อให้ความสมบูรณ์เพื่อสังคมน่าอยู่
- ข. ยุทธศาสตร์การพัฒนาขององค์กรปกครองส่วนท้องถิ่นในเขตจังหวัดที่ 2 ด้านคุณภาพชีวิต
4. ยุทธศาสตร์ที่ 4 การพัฒนาด้านเศรษฐกิจ กลุ่มอาชีพและการท่องเที่ยว
- 4.2 แผนงานสร้างความเข้มแข็งของชุมชน

ที่	โครงการ	วัตถุประสงค์	เป้าหมาย (ผลผลิตของ โครงการ)	งบประมาณ					ตัวชี้วัด(KPI)	ผลที่คาดว่าจะได้รับ	หน่วยงานที่ รับผิดชอบ
				2566 (บาท)	2567 (บาท)	2568 (บาท)	2569 (บาท)	2570 (บาท)			
1	โครงการอบรมและศึกษาดูงานเพื่อพัฒนาศักยภาพของกลุ่มอาชีพสตรีและต่อยอดทางการตลาดของการทำกอละแม ตำบลกรูด	-เพื่อส่งเสริม การพัฒนาศักยภาพของกลุ่มเป้าหมายได้มี การเรียนรู้จากการอบรมและศึกษาดูงาน ในการพัฒนาชุมชน หมู่บ้านของตนเอง -เพื่อเสริมสร้างความเข้มแข็งให้กลุ่ม สมาชิกสตรีในการ เป็นผู้นำทางการผลิต และเพิ่มศักยภาพทางการตลาดและ พัฒนาการผลิต -การบรรจุภัณฑ์ของสินค้าในชุมชน	-จัดอบรม/ศึกษาดูงาน/ประสาน หน่วยงานการนำ สินค้าออกสู่ตลาด ชุมชนเพื่อพัฒนาศักยภาพของกลุ่มเป้าหมายและ เครือข่ายกลุ่ม อาชีพกอละแม ของตำบลกรูด	40,000	40,000	40,000	40,000	40,000	ร้อยละของกลุ่มสตรี กลุ่มองค์กร เป้าหมายที่เกี่ยวข้องมีการ พัฒนาชุมชนสร้างความเข้มแข็ง ให้กับหมู่บ้าน/ชุมชน	-กลุ่มเป้าหมายได้มี การเรียนรู้จากการ อบรมและศึกษาดูงาน ในการพัฒนาชุมชน หมู่บ้าน ของตนเอง -เสริมสร้างความ เข้มแข็งให้กับกลุ่ม สมาชิกสตรีในการเป็น ผู้นำการพัฒนา	งานสวัสดิการ และพัฒนา ชุมชน/สำนัก ปลัดฯ

ที่	โครงการ	วัตถุประสงค์	เป้าหมาย (ผลผลิตของ โครงการ)	งบประมาณ					ตัวชี้วัด(KPI)	ผลที่คาดว่าจะได้รับ	หน่วยงานที่ รับผิดชอบ
				2566 (บาท)	2567 (บาท)	2568 (บาท)	2569 (บาท)	2570 (บาท)			
2	โครงการฝึกอบรม สร้างอาชีพและการ มีงานทำ	เพื่อส่งเสริม สนับสนุนพัฒนา คุณภาพชีวิตของ สตรีเสริมสร้างความ เข้มแข็งของ ครอบครัวเพิ่มรายได้ ลดรายจ่าย ส่งเสริม ให้เป็นชุมชนพึ่ง ตนเอง	จัดกิจกรรม โครงการฝึกอาชีพ ให้แก่กลุ่มสตรีและ ผู้ที่สนใจเพื่อเป็น การพัฒนา ศักยภาพและสร้าง รายได้ให้เกิดแก่ ชุมชน	45,000	45,000	45,000	45,000	45,000	ร้อยละกลุ่มสตรีได้ เข้าร่วมกิจกรรมมี ความรู้สามารถ นำไปเป็นอาชีพ เสริมเพื่อเพิ่ม รายได้ให้แก่ ครัวเรือน	ได้ส่งเสริม สนับสนุน พัฒนาคุณภาพชีวิตของ สตรีเสริมสร้างความ เข้มแข็งของครอบครัว ลดยุติปัญหาทางสังคม -กลุ่มสตรีมีรายได้เสริม การแลกเปลี่ยนเรียนรู้ ในการอยู่ร่วมกันใน ชุมชน	งานสวัสดิการ และพัฒนา ชุมชน/สำนัก ปลัดฯ
รวม	2 โครงการ	-	-	85,000	85,000	85,000	85,000	85,000	-	-	-
รวมทั้งสิ้น	3 โครงการ	-	-	135,000	135,000	135,000	135,000	135,000	-	-	-

- ก. ยุทธศาสตร์จังหวัดที่ 5 ส่งเสริมการจัดการทรัพยากรธรรมชาติและสิ่งแวดล้อมโดยใช้ฐาน เกษตรและท่องเที่ยวมาจัดการทรัพยากรธรรมชาติและสิ่งแวดล้อม
- ข. ยุทธศาสตร์การพัฒนาขององค์กรปกครองส่วนท้องถิ่นในเขตจังหวัดที่ 5 ด้านการท่องเที่ยว ทรัพยากรธรรมชาติและสิ่งแวดล้อม
5. ยุทธศาสตร์ที่ 5 การพัฒนาด้านทรัพยากรธรรมชาติและสิ่งแวดล้อม
- 5.1 แผนงานสร้างความเข้มแข็งของชุมชน

ที่	โครงการ	วัตถุประสงค์	เป้าหมาย (ผลผลิตของ โครงการ)	งบประมาณ					ตัวชี้วัด(KPI)	ผลที่คาดว่าจะได้รับ	หน่วยงานที่ รับผิดชอบ
				2566 (บาท)	2567 (บาท)	2568 (บาท)	2569 (บาท)	2570 (บาท)			
1	โครงการส่งเสริมการจัดการขยะชุมชน	เพื่อลดปริมาณขยะชุมชนที่เข้าสู่ระบบกำจัด	ลดปริมาณขยะชุมชน	50,000	50,000	50,000	50,000	50,000	สามารถลดปริมาณขยะชุมชนที่ต้องนำไปกำจัดได้ อย่างน้อยร้อยละ 10	มีกระบวนการจัดการขยะอินทรีย์ ขยะรีไซเคิล ขยะทั่วไป และขยะอันตรายรวมถึงขยะติดเชื้ออย่างถูกหลักสุขาภิบาลโดยชุมชนมีส่วนร่วม	งานสาธารณสุขและสิ่งแวดล้อม /สำนักปลัด
2	โครงการส่งเสริมการจัดการสิ่งแวดล้อมชุมชน	เพื่อส่งเสริมการจัดการสิ่งแวดล้อมในชุมชน	อนุรักษ์ทรัพยากรน้ำ ดิน ต้นไม้ ในชุมชน	20,000	20,000	20,000	20,000	20,000	มีกิจกรรมอนุรักษ์ทรัพยากรน้ำ ดิน ต้นไม้ ในชุมชนอย่างน้อย 1 กิจกรรม	ประชาชนมีจิตสำนึกในการอนุรักษ์สิ่งแวดล้อม	งานสาธารณสุขและสิ่งแวดล้อม /สำนักปลัด

ที่	โครงการ	วัตถุประสงค์	เป้าหมาย (ผลผลิตของ โครงการ)	งบประมาณ					ตัวชี้วัด(KPI)	ผลที่คาดว่าจะได้รับ	หน่วยงานที่ รับผิดชอบ
				2566 (บาท)	2567 (บาท)	2568 (บาท)	2569 (บาท)	2570 (บาท)			
3	โครงการอบรม แกนนำประชาชน รักษ์สิ่งแวดล้อม	-เพื่อสร้างเครือข่าย ในการอนุรักษ์ สิ่งแวดล้อม -เพื่อสร้างจิตสำนึก ที่ดีให้ประชาชน เยาวชน นักเรียน นักศึกษา ในการ รักษาสิ่งแวดล้อม	อบรมแกนนำ เยาวชนและ ประชาชน จำนวน 50 คน	30,000	30,000	30,000	30,000	30,000	ร้อยละของแกนนำ เยาวชน ประชาชน มีความรู้เกี่ยวกับ การอนุรักษ์ สิ่งแวดล้อม	-มีเครือข่ายในการ อนุรักษ์สิ่งแวดล้อม -เยาวชน นักเรียน นักศึกษาจิตสำนึกที่ ดี ในการรัก สิ่งแวดล้อม	งาน สวัสดิการ และพัฒนา ชุมชน/สำนัก ปลัดฯ
รวม	3 โครงการ	-	-	100,000	100,000	100,000	100,000	100,000	-	-	-
รวมทั้งสิ้น	3 โครงการ	-	-	100,000	100,000	100,000	100,000	100,000	-	-	-

- ก. ยุทธศาสตร์จังหวัดที่ 5 ส่งเสริมการจัดการทรัพยากรธรรมชาติและสิ่งแวดล้อมโดยใช้ฐาน เกษตรและท่องเที่ยวมาจัดการทรัพยากรธรรมชาติและสิ่งแวดล้อม
- ข. ยุทธศาสตร์การพัฒนาขององค์กรปกครองส่วนท้องถิ่นในเขตจังหวัดที่ 5 ด้านการท่องเที่ยว ทรัพยากรธรรมชาติและสิ่งแวดล้อม
- 5 ยุทธศาสตร์ที่ 5 การพัฒนาด้านทรัพยากรธรรมชาติและสิ่งแวดล้อม
- 5.2 แผนงานเคหะและชุมชน

ที่	โครงการ	วัตถุประสงค์	เป้าหมาย (ผลผลิตของ โครงการ)	งบประมาณ					ตัวชี้วัด(KPI)	ผลที่คาดว่าจะได้รับ	หน่วยงานที่ รับผิดชอบ
				2566 (บาท)	2567 (บาท)	2568 (บาท)	2569 (บาท)	2570 (บาท)			
1	โครงการจ้างเหมา บริการสถานที่จัดเก็บ ขยะมูลฝอยพื้นที่ เทศบาลตำบลกรูด	เพื่อให้การบริการ สาธารณะด้านการ จัดเก็บขยะมูลฝอย เป็นไปอย่างมี ประสิทธิภาพ ประชาชนได้รับ บริการอย่างทั่วถึง	ให้บริการเก็บขยะ และมูลฝอยจาก อาคารบ้านเรือน ถนนและที่ สาธารณะต่างๆ ครอบคลุมพื้นที่ใน เขตเทศบาลตำบล กรูด	650,000	700,000	700,000	700,000	750,000	ร้อยละ 10 ของ ปริมาณขยะมูลฝอย ชุมชนได้รับการ จัดการอย่างถูกหลัก สุขาภิบาล	ขยะมูลฝอยในพื้นที่ ได้รับการกำจัดอย่าง ถูกหลักสุขาภิบาล	งานสาธารณสุข และสิ่งแวดล้อม /สำนักปลัด
รวม	1 โครงการ	-	-	650,000	700,000	700,000	700,000	750,000	-	-	-
รวมทั้งสิ้น	4 โครงการ	-	-	750,000	800,000	800,000	800,000	850,000	-	-	-

- ก. ยุทธศาสตร์จังหวัดที่ 4 พัฒนาศักยภาพคนและคุณภาพชีวิตเพื่อให้ความสมบูรณ์เพื่อสังคมน่าอยู่
- ข. ยุทธศาสตร์การพัฒนาขององค์กรปกครองส่วนท้องถิ่นในเขตจังหวัดที่ 6 ด้านการบริหารจัดการท้องถิ่นที่ดีตามหลักธรรมาภิบาล
6. ยุทธศาสตร์ที่ 6 การพัฒนาด้านการเมืองการบริหาร
- 6.1 แผนงานบริหารงานทั่วไป

ที่	โครงการ	วัตถุประสงค์	เป้าหมาย (ผลผลิตของโครงการ)	งบประมาณ					ตัวชี้วัด(KPI)	ผลที่คาดว่าจะได้รับ	หน่วยงานที่รับผิดชอบ
				2566 (บาท)	2567 (บาท)	2568 (บาท)	2569 (บาท)	2570 (บาท)			
1	โครงการจ้างสำรวจความพึงพอใจของผู้รับบริการ	เพื่อปรับปรุงประสิทธิภาพการดำเนินงานด้านการบริการของเทศบาล	จัดจ้างสถาบัน/หน่วยงาน ออกสำรวจข้อมูลในตำบลด้านการบริการของเทศบาล	27,000	27,000	27,000	27,000	27,000	ผลของการประเมินความพึงพอใจ	ทราบถึงความพึงพอใจในการบริการของเทศบาลจากประชาชนผู้รับบริการ	งานการเจ้าหน้าที่/สำนักปลัดฯ
2	โครงการฝึกอบรมพัฒนาศักยภาพบุคลากรของเทศบาล เพื่อเพิ่มประสิทธิภาพในการปฏิบัติงาน	เพื่อส่งเสริมพัฒนาความรู้และศักยภาพให้กับคณะผู้บริหาร สมาชิกสภา พนักงานเทศบาลและพนักงานจ้าง	คณะผู้บริหาร สมาชิกสภา พนักงานเทศบาลและพนักงานจ้างของเทศบาลตำบลกรูดได้รับการพัฒนาอย่างต่อเนื่อง	320,000	320,000	320,000	320,000	320,000	ร้อยละผู้เข้าอบรมนำความรู้ที่ได้รับไปใช้ในการปฏิบัติงาน	การปฏิบัติงานในองค์กรได้รับการพัฒนาและมีประสิทธิภาพมากยิ่งขึ้น	งานการเจ้าหน้าที่/สำนักปลัดฯ

ที่	โครงการ	วัตถุประสงค์	เป้าหมาย (ผลผลิตของ โครงการ)	งบประมาณ					ตัวชี้วัด(KPI)	ผลที่คาดว่าจะได้รับ	หน่วยงานที่ รับผิดชอบ
				2566 (บาท)	2567 (บาท)	2568 (บาท)	2569 (บาท)	2570 (บาท)			
3	โครงการกิจกรรม 5 ส.	เพื่อสร้างความสามัคคี ให้เกิดขึ้นในองค์กร และ เพื่อ เพิ่ม ประสิทธิภาพ ประสิทธิผลในการ บริหารราชการและ การบริการประชาชน	พนักงานเทศบาล ตำบลกรุดมีส่วน ร่วมในการรักษา ความสะอาด	10,000	10,000	10,000	10,000	10,000	ร้อยละความพึง พอใจของผู้มารับ บริการหรือร้อยละ ความพึงพอใจของ บุคคลากรที่เข้าร่วม โครงการ	พนักงานมีความ ตระหนักและมีส่วน ร่วมในการรักษา ความสะอาดของ สถานที่ทำงาน	งานการ เจ้าหน้าที่/ สำนักปลัดฯ
4	กิจกรรม Big Cleaning Day	เพื่อส่งเสริมและ สนับสนุน สร้าง จิตสำนึกการมีส่วนร่วม ในการดูแลรักษาความ สะอาด ความเป็น ระเบียบเรียบร้อยของพื้นที่	พนักงานเทศบาล ตำบลกรุดมีส่วน ร่วมในการรักษา ความสะอาด	15,000	15,000	15,000	15,000	15,000	ร้อยละผู้เข้าร่วม กิจกรรม	พนักงานมีความ ตระหนักและมีส่วน ร่วมในการรักษา ความสะอาดของ ชุมชน/สถานที่ ทำงาน	งานการ เจ้าหน้าที่/ สำนักปลัดฯ
5	โครงการฝึกอบรม หลักสูตรส่งเสริม คุณธรรมจริยธรรม ข้าราชการและ เจ้าหน้าที่ของรัฐ	เพื่อสร้างเสริม คุณธรรมและจริยธรรม ของคณะผู้บริหาร สมาชิกสภาท้องถิ่น พนักงานเทศบาลและ พนักงานจ้างของ เทศบาลตำบลกรุด	คณะผู้บริหาร สมาชิกสภา พนักงานเทศบาล และพนักงานจ้าง สังกัดเทศบาล ตำบลกรุดได้รับ การพัฒนาอย่าง ต่อเนื่อง	70,000	70,000	70,000	70,000	70,000	ร้อยละผู้เข้าอบรมนำ ความรู้ที่ได้รับไปใช้ ในการปฏิบัติงาน	สามารถนำความรู้มา พัฒนาศักยภาพของ ตนเอง และ การ ทำงานขององค์กรให้ มีประสิทธิภาพได้	งานการ เจ้าหน้าที่/ สำนักปลัดฯ

ที่	โครงการ	วัตถุประสงค์	เป้าหมาย (ผลผลิตของ โครงการ)	งบประมาณ					ตัวชี้วัด(KPI)	ผลที่คาดว่าจะได้รับ	หน่วยงานที่ รับผิดชอบ
				2566 (บาท)	2567 (บาท)	2568 (บาท)	2569 (บาท)	2570 (บาท)			
6	โครงการยกย่อง พนักงานเทศบาลและ พนักงานจ้าง	เพื่อส่งเสริมและยกย่อง เชิดชูเกียรติพนักงาน เทศบาลและพนักงานจ้าง เป็นผู้มีความประพฤติ ดีเป็นแบบอย่างที่ดีในด้ วงการครองตน ครองคน และครองงาน และมีผล การปฏิบัติงานดีเด่นได้ รับการยกย่องเชิดชูเกียรติ และประกาศเกียรติคุณเป็น พนักงานดีเด่น	คัดเลือกพนักงาน เทศบาลและ พนักงานจ้าง ประเภทละ 1 คน เป็น พนักงานดีเด่น	1,000	1,000	1,000	1,000	1,000	ผู้ได้รับคัดเลือกเป็น พนักงานเทศบาล ดีเด่น จำนวน 1 คน และผู้ได้รับ คัดเลือกพนักงาน จ้างดีเด่น จำนวน 1 คน	พนักงานเทศบาลและ พนักงานจ้างผู้มีความ ประพฤติดีเป็นแบบอย่าง ที่ดี ในด้านการครองตน ครองคน และครองงาน และมีผลการปฏิบัติงาน ดีเด่นได้รับการยกย่องเชิด ชูเกียรติเป็นพนักงานดีเด่น	งานการ เจ้าหน้าที่/ สำนักปลัดฯ
7	โครงการปกป้อง สถาบันของชาติ	1.เพื่อให้เกิดความรัก สมัครสมาน สามัคคี ใน ความเป็นชนชาติไทยที่มี สถาบันพระมหากษัตริย์ เป็นศูนย์รวมใจ ยึดเหนี่ยว จิตใจและคงอยู่คู่ชาติไทย ตลอดไป 2.เพื่อปลูกฝังจิตสำนึกและ ตระหนักรักในสถาบัน สำคัญของชาติ 3.เพื่อเสริมสร้างวินัยให้กับ พนักงานในองค์กร ฯลฯ	คณะผู้บริหาร สมาชิกสภา พนักงานเทศบาล ลูกจ้างและ พนักงานจ้าง เทศบาลตำบล กรูด เข้าร่วม กิจกรรม	1,000	1,000	1,000	1,000	1,000	ความพร้อมเพรียง ของบุคลากรที่ มาร่วมกิจกรรม	1.ทำให้คณะผู้บริหาร สมาชิกสภา พนักงาน เทศบาล ลูกจ้างและ พนักงานจ้างมีส่วนร่วม ในกิจกรรม 2.ทำให้เกิดความสามัคคี ของคนในชาติ 3.ทำให้บุคลากรมี จิตสำนึกที่ดี ซื่อสัตย์ สุจริต มีความรับผิดชอบ และตระหนักรักใน สถาบันสำคัญของชาติ	งานการ เจ้าหน้าที่/ สำนักปลัดฯ

ที่	โครงการ	วัตถุประสงค์	เป้าหมาย (ผลผลิตของ โครงการ)	งบประมาณ					ตัวชี้วัด(KPI)	ผลที่คาดว่าจะได้รับ	หน่วยงานที่ รับผิดชอบ
				2566 (บาท)	2567 (บาท)	2568 (บาท)	2569 (บาท)	2570 (บาท)			
8	โครงการสานสัมพันธ์ สร้างสรรค์ทีมงานใน องค์กร	1.เพื่อเสริมสร้าง ความสัมพันธ์อันดีในการทำงาน ร่วมกันระหว่างคนในองค์กร 2.เพื่อสร้างความรู้ความรัก สามัคคีของคนในองค์กรให้ แน่นแคว้นขึ้น รู้จักการ ทำงานเป็นทีม 3. เพื่อลดความเสี่ยงด้าน การบริหารงานบุคคลของ เทศบาลตำบลกรูด 4. เพื่อให้บุคลากรมีความ เข้าใจซึ่งกันและกันและ สามารถมาใช้ในการ ปฏิบัติงานและอยู่กันอย่างมี ความสุข	คณะผู้บริหาร พนักงานเทศบาล และพนักงานจ้าง	1,000	1,000	1,000	1,000	1,000	ความพึงพอใจ ของบุคลากร	1.บุคลากรทุกคนเกิด ความรักสามัคคีภายใน องค์กร 2.บุคลากรทุกคนเกิด จิตสำนึกรักองค์กร และร่วมกันพัฒนา องคกรให้ เจริญก้าวหน้ามาก ยิ่งขึ้น 3. บุคลากรมีความ เข้าใจกันและกันและ เกิดความรักความ สามัคคีภายในองค์กร	งานการ เจ้าหน้าที่/ สำนักปลัดฯ
9	โครงการปลูกผักสวน ครัว	1. เพื่อส่งเสริม สร้าง แรงจูงใจให้บุคลากรของ เทศบาลตำบลกรูด พอเพียง ปลูกผักไว้รับประทานเอง 2. เพื่อนำหลักปรัชญา เศรษฐกิจพอเพียงมาเป็น แนวทางในการดำรงชีวิต	ปลูกผักสวนครัว บริเวณสำนักงาน เทศบาลสำหรับ ไว้รับประทาน อาหารกลางวัน ของบุคลากร เทศบาลตำบล กรูด	1,000	1,000	1,000	1,000	1,000	บุคลากร เทศบาลตำบล กรูดมีส่วนร่วม ในกิจกรรมปลูก ผักสวนครัวไม่ น้อยกว่าร้อยละ 80	พนักงานเทศบาลและ พนักงานจ้างได้รับ ประโยชน์จากการ ปลูกผักบริโภคเอง ประหยัด และ ส่งเสริม การเกษตร แบบพอเพียง	งานการ เจ้าหน้าที่/ สำนักปลัดฯ

ที่	โครงการ	วัตถุประสงค์	เป้าหมาย (ผลผลิตของ โครงการ)	งบประมาณ					ตัวชี้วัด(KPI)	ผลที่คาดว่าจะได้รับ	หน่วยงานที่ รับผิดชอบ
				2566 (บาท)	2567 (บาท)	2568 (บาท)	2569 (บาท)	2570 (บาท)			
10	โครงการจัดทำ รายงานการควบคุม ภายใน	1. เพื่อติดตามและ ประเมินผลการควบคุม ภายใน ระดับหน่วยงาน ย่อยและระดับองค์กรของ เทศบาลตำบลกรูด 2. เพื่อรายงานการติดตาม และประเมินผลการ ควบคุมภายในต่อผู้กำกับ ดูแล	ส่วนราชการทุก หน่วยงานของ เทศบาลตำบล กรูด	1,000	1,000	1,000	1,000	1,000	ลดโอกาสความ ผิดพลาด ป้องกันและลด ความเสี่ยงต่อ การปฏิบัติงาน	รายงานให้หน่วยงาน ผู้ตรวจทราบภายใน ระยะเวลาที่กำหนด	งานการ เจ้าหน้าที่/ สำนักปลัดฯ
11	โครงการเทศบาลพบ ประชาชน	1.เพื่อรับทราบปัญหาที่ แท้จริงของราษฎร และ ร่วมมือวางแผนพัฒนาใน ด้านโครงสร้างพื้นฐาน พัฒนาคุณภาพชีวิต ตลอดจนสร้างจิตให้ ประชาชนดูแลรักษาและ พัฒนาท้องถิ่น 2.เพื่ออำนวยความสะดวก การบริการด้านต่างๆแก่ ประชาชน	ออกบริการ ประชาชนในเขต รับผิดชอบ 10 หมู่บ้าน	30,000	30,000	30,000	30,000	30,000	ประชาชนใน เขตเทศบาล ตำบลกรูดที่เข้า ร่วมประชุมไม่ น้อยกว่าร้อยละ 60 ของสัดส่วน ประชากรที่มี การเลือกตั้งของ หมู่บ้าน	1.สามารถทราบถึง ปัญหาและความ ต้องการที่แท้จริงของ ประชาชน 2.ประชาชนได้รับ ความอำนวยความสะดวก สะดวกการบริการทาง เทศบาล	สำนักปลัดฯ

ที่	โครงการ	วัตถุประสงค์	เป้าหมาย (ผลผลิตของ โครงการ)	งบประมาณ					ตัวชี้วัด(KPI)	ผลที่คาดว่าจะ ได้รับ	หน่วยงานที่ รับผิดชอบ
				2566 (บาท)	2567 (บาท)	2568 (บาท)	2569 (บาท)	2570 (บาท)			
12	โครงการจัดทำแผนขององค์กรปกครองส่วนท้องถิ่น	เพื่อให้ประชาชนได้มีส่วนร่วมในการจัดทำแผนเพื่อการพัฒนา	แผนของ อปท.	10,000	10,000	10,000	10,000	10,000	แผนพัฒนาของเทศบาลตำบลกรูด	ประชาชนที่ส่วนร่วมในการพัฒนาเพิ่มขึ้น	งานนโยบายและแผน/สำนักปลัด
13	โครงการจัดทำเทศบัญญัติ	เพื่อเป็นเครื่องมือในการบริหารงานของเทศบาล	จัดทำเทศบัญญัติของตำบล	10,000	10,000	10,000	10,000	10,000	เทศบัญญัติของเทศบาล	ประชาชนได้ทราบแนวทางในการบริหารงานของเทศบาล	งานนโยบายและแผน/สำนักปลัด
14	โครงการอบรมให้ความรู้กฎหมายเบื้องต้นที่จำเป็นต่อชีวิตประจำวันของประชาชน	เพื่อให้ประชาชนมีความรู้ ความเข้าใจเกี่ยวกับกฎหมายเบื้องต้น	ราษฎรภายในตำบลกรูดจำนวน 100 คน	30,000	30,000	30,000	30,000	30,000	ร้อยละ 80 ของผู้เข้าอบรมเข้าใจเกี่ยวกับกฎหมายเบื้องต้น	ประชาชนมีความรู้ ความเข้าใจเกี่ยวกับกฎหมายเบื้องต้น	งานนิติการ/สำนักปลัดฯ
15	โครงการจัดเก็บภาษีนอกสถานที่	เพื่อให้บริการประชาชนในเชิงรุกให้เกิดความรวดเร็ว	จัดทำป้ายประชาสัมพันธ์พร้อมออกจัดเก็บภาษีนอกสถานที่	20,000	20,000	20,000	20,000	20,000	มีการจ่ายภาษีของประชาชนเพิ่มขึ้นจากปีที่ผ่านมา	จัดเก็บรายได้เพิ่มขึ้นและไม่มีลูกหนี้ค้างชำระ	งานจัดเก็บรายได้/กองคลัง

ที่	โครงการ	วัตถุประสงค์	เป้าหมาย (ผลผลิตของ โครงการ)	งบประมาณ					ตัวชี้วัด(KPI)	ผลที่คาดว่าจะ ได้รับ	หน่วยงานที่ รับผิดชอบ
				2566 (บาท)	2567 (บาท)	2568 (บาท)	2569 (บาท)	2570 (บาท)			
16	โครงการปรับปรุง แผนที่ภาษีและ ทะเบียนทรัพย์สิน เทศบาลตำบลกรูด	เพื่อให้การบริการ จัดเก็บภาษีเป็นไป อย่างมีประสิทธิภาพ ถูกต้องครบถ้วนและ เป็นปัจจุบัน	มีข้อมูลการจัดทำ แผนที่ภาษีและ ทะเบียน ทรัพย์สินครอบคลุม ทุกพื้นที่ ทั้งหมด	120,000	120,000	120,000	120,000	120,000	รายได้ที่ อปท. ดำเนินการ จัดเก็บสูงขึ้น	จัดเก็บภาษี ครบถ้วนยิ่งขึ้น	งานจัดเก็บ รายได้/กองคลัง
รวม	16 โครงการ	-	-	667,000	667,000	667,000	667,000	667,000	-	-	-

- ก. ยุทธศาสตร์จังหวัดที่ 4 พัฒนาทรัพยากรมนุษย์และคุณภาพชีวิตเพื่อให้ความสมบูรณ์เพื่อสังคมน่าอยู่
- ข. ยุทธศาสตร์การพัฒนาขององค์กรปกครองส่วนท้องถิ่นในเขตจังหวัดที่ 6 ด้านการบริหารจัดการท้องถิ่นที่ดีตามหลักธรรมาภิบาล
ยุทธศาสตร์การพัฒนาที่ 6 ด้านพัฒนาการเมืองการบริหาร

6.2 แผนงานเคหะและชุมชน

ที่	โครงการ	วัตถุประสงค์	เป้าหมาย (ผลผลิตของ โครงการ)	งบประมาณ					ตัวชี้วัด(KPI)	ผลที่คาดว่าจะ ได้รับ	หน่วยงานที่ รับผิดชอบ
				2566 (บาท)	2567 (บาท)	2568 (บาท)	2569 (บาท)	2570 (บาท)			
1.	โครงการรังวัดที่ สาธารณสุขประโคนชัย	แก้ปัญหา การบุกรุกที่ สาธารณสุขประโคนชัย	รังวัดที่ สาธารณสุขประโคนชัย ภายในตำบลกรูด	30,000	30,000	30,000	30,000	30,000	ปัญหาการบุกรุก รุกที่สาธารณสุข ประโคนชัย ลดลง	มีพื้นที่ สาธารณะที่ ชัดเจน	กองช่าง
รวม	1 โครงการ	-	-	30,000	30,000	30,000	30,000	30,000	-	-	-
รวมทั้งสิ้น	17 โครงการ	-	-	697,000	697,000	697,000	697,000	697,000	-	-	-

รายละเอียดโครงการพัฒนา
ที่นำมาจากแผนพัฒนาหมู่บ้านและแผนชุมชน
(พ.ศ.2566-2570)

เทศบาลตำบลกรูด อำเภอกาญจนดิษฐ์ จังหวัดสุราษฎร์ธานี

- ก. ยุทธศาสตร์จังหวัดที่ 3 การเชื่อมโยง เส้นทางคมนาคมและศูนย์โลจิสติกส์ (Logistics) ภาคใต้ ตอนบน
ข. ยุทธศาสตร์การพัฒนาขององค์กรปกครองส่วนท้องถิ่นในเขตจังหวัดที่ 1 ด้านโครงสร้างพื้นฐาน
1. ยุทธศาสตร์ที่ 2 ด้านโครงสร้างพื้นฐาน
1.1 แผนงาน อุตสาหกรรมโยธา

ที่	โครงการ	วัตถุประสงค์	เป้าหมาย (ผลผลิตของ โครงการ)	งบประมาณ					ตัวชี้วัด(KPI)	ผลที่คาดว่าจะ ได้รับ	ที่มาของ โครงการ	หน่วยงานที่ รับผิดชอบ
				2566 (บาท)	2567 (บาท)	2568 (บาท)	2569 (บาท)	2570 (บาท)				
1	โครงการก่อสร้าง ประปาหมู่บ้าน แบบบาดาล หมู่ ที่ 1	เพื่อแก้ไขการ ขาดแคลนน้ำ อุปโภค บริโภค	ชุดเจาะบ่อบาดาล ขนาดเส้นผ่า ศูนย์กลาง 6 นิ้ว พร้อมเครื่องสูบน้ำ บาดาล ติดตั้งท่อถัง สูงเหล็ก(แบบรูปถ้วย แชมเปญ)และติดตั้ง ถังกรองสนิมเหล็ก	900,000					มีการขยาย ประปาหมู่บ้าน เพิ่มขึ้น	ประชาชนมีน้ำ อุปโภคบริโภค อย่างเพียงพอ และทั่วถึง	แผนหมู่บ้าน หมู่ที่ 1	กองช่าง
2	โครงการ ปรับปรุงถนน สายวัดเขานาง เภา หมู่ที่ 1	เพื่อให้ ประชาชนได้ใช้ ถนนในการ สัญจรที่สะดวก	ปรับปรุงพื้นที่ ที่ชำรุดพร้อมเทผิว จราจรคอนกรีตเสริม เหล็กกว้าง5.00เมตร ยาว 1,250 เมตร หนา 0.15 เมตร	4,375,000					จำนวนถนนที่ ได้มาตรฐาน เพิ่มขึ้น	ประชาชนมี เส้นทาง คมนาคมในการ สัญจร การ ขนส่งที่มีความ สะดวก รวดเร็ว	แผนหมู่บ้าน หมู่ที่ 1	กองช่าง

ที่	โครงการ	วัตถุประสงค์	เป้าหมาย (ผลผลิตของ โครงการ)	งบประมาณ					ตัวชี้วัด(KPI)	ผลที่คาดว่าจะ ได้รับ	ที่มาของ โครงการ	หน่วยงานที่ รับผิดชอบ
				2566 (บาท)	2567 (บาท)	2568 (บาท)	2569 (บาท)	2570 (บาท)				
3	โครงการชุดเจาะ บ่อบาดาล เพื่อ ใช้กับประปา หมู่บ้าน	เพื่อแก้ไขการ ขาดแคลนน้ำ อุปโภค บริโภค หมู่บ้าน	ชุดเจาะบ่อบาดาล ขนาดเส้นผ่าศูนย์กลาง 6 นิ้ว พร้อม ติดตั้งเครื่องสูบน้ำ บาดาล	400,000					มีการขยาย ประปาหมู่บ้าน เพิ่มขึ้น	ประชาชนมีน้ำ อุปโภคบริโภค อย่างเพียงพอ และทั่วถึง	แผนหมู่บ้าน หมู่ที่ 1	กองช่าง
4	โครงการก่อสร้าง ถนนคอนกรีต เสริมเหล็กสาย ซอยพัฒนา 2	เพื่อให้ ประชาชนได้ใช้ ถนนในการ สัญจรที่สะดวก	ก่อสร้างถนนคอนกรีต เสริมเหล็ก กว้าง 5.00 เมตร ยาว 750 เมตร หนา 0.15 เมตร	2,250,000					จำนวนถนนที่ ได้มาตรฐาน เพิ่มขึ้น	ประชาชนมี เส้นทางคมนาคม ในการสัญจร การ ขนส่งที่มีความ สะดวก รวดเร็ว	แผนหมู่บ้าน หมู่ที่ 2	กองช่าง
5	โครงการบุกเบิก ถนนสายบ้าน นายผาด	เพื่อให้ ประชาชนได้ใช้ ถนนในการ สัญจรที่สะดวก	บุกเบิกถนนผิวจราจร กว้าง 5.00 เมตร ยาว 1,000 เมตร พร้อมวาง ท่อระบายน้ำ	750,000					จำนวนถนนที่ ได้มาตรฐาน เพิ่มขึ้น	ประชาชนมี เส้นทางคมนาคม ในการสัญจร การ ขนส่งที่มีความ สะดวก รวดเร็ว	แผนหมู่บ้าน หมู่ที่ 2	กองช่าง
6	โครงการก่อสร้าง สนามกีฬาพร้อม ติดตั้งอุปกรณ์ ออกกำลังกาย	เพื่อให้ ประชาชนได้มี สถานที่ในการ ออกกำลังกาย	ก่อสร้างสนามกีฬาและ ติดตั้งเครื่องออกกำลังกาย กลางแจ้ง	1,500,000					ร้อยละของ ประชาชน ที่มี สถานที่ออกกำลังกาย	ประชาชนมี สถานที่ออกกำลังกาย เพิ่มขึ้น เพื่อ สุขภาพที่ดี	แผนหมู่บ้าน หมู่ที่ 3	กองช่าง

ที่	โครงการ	วัตถุประสงค์	เป้าหมาย (ผลผลิตของ โครงการ)	งบประมาณ					ตัวชี้วัด(KPI)	ผลที่คาดว่าจะได้รับ	ที่มาของ โครงการ	หน่วยงานที่ รับผิดชอบ
				2566 (บาท)	2567 (บาท)	2568 (บาท)	2569 (บาท)	2570 (บาท)				
7	โครงการขุดคูระบายน้ำรอบสนามกีฬา	เพื่อการระบายน้ำท่วมและเก็บน้ำไว้ใช้ทำการเกษตร	ขุดคูระบายน้ำ ขนาดปากกว้าง 1.50 เมตร ลึก เฉลี่ย 1.00 เมตร ยาว 500 เมตร	30,000					มีคูระบายน้ำเพิ่มขึ้น	มีการระบายน้ำได้สะดวกรวดเร็วขึ้น	แผนหมู่บ้าน หมู่ที่ 3	กองช่าง
8	โครงการบุกเบิกถนนสายนอกไร่ - แม่เจือ	เพื่อให้ประชาชนได้ใช้ถนนในการสัญจรที่สะดวก	บุกเบิกถนนผิวจราจรกว้าง 6.00 เมตร ยาว 1,000 เมตร พร้อมวางท่อระบายน้ำ	900,000					จำนวนถนนที่ได้มาตรฐานเพิ่มขึ้น	ประชาชนมีเส้นทางคมนาคมในการสัญจร การขนส่งที่มีความสะดวก รวดเร็ว	แผนหมู่บ้าน หมู่ที่ 4	กองช่าง
9	โครงการก่อสร้างถนนคอนกรีตเสริมเหล็กสายนายผก	เพื่อให้ประชาชนได้ใช้ถนนในการสัญจรที่สะดวก	ก่อสร้างถนนคอนกรีตเสริมเหล็กกว้าง 4.00 เมตร ยาว 500 เมตร หนา 0.15 เมตร	1,200,000					จำนวนถนนที่ได้มาตรฐานเพิ่มขึ้น	ประชาชนมีเส้นทางคมนาคมในการสัญจร การขนส่งที่มีความสะดวก รวดเร็ว	แผนหมู่บ้าน หมู่ที่ 5	กองช่าง
10	โครงการก่อสร้างเขื่อนป้องกันตลิ่งคลองกะแต	เพื่อป้องกันน้ำเซาะตลิ่งและป้องกันน้ำท่วม	ก่อสร้างเขื่อนเพื่อป้องกันการกัดเซาะตลิ่ง จำนวน 1 แห่ง	500,000					จำนวนเขื่อนป้องกันการกัดเซาะตลิ่ง	ลดการน้ำกัดเซาะบริเวณตลิ่งและป้องกันน้ำท่วม	แผนหมู่บ้าน หมู่ที่ 5	กองช่าง

ที่	โครงการ	วัตถุประสงค์	เป้าหมาย (ผลผลิตของ โครงการ)	งบประมาณ					ตัวชี้วัด(KPI)	ผลที่คาดว่าจะ ได้รับ	ที่มาของ โครงการ	หน่วยงานที่ รับผิดชอบ
				2566 (บาท)	2567 (บาท)	2568 (บาท)	2569 (บาท)	2570 (บาท)				
11	โครงการก่อสร้างถนนคอนกรีตเสริมเหล็กสายแม่เหล็ก	เพื่อให้ประชาชนได้ใช้ถนนในการสัญจรที่สะดวก	ก่อสร้างถนนคอนกรีตเสริมเหล็กกว้าง 4.00 เมตร ยาว 900 เมตร หนา 0.15 เมตร		2,160,000				จำนวนถนนที่ได้มาตรฐานเพิ่มขึ้น	ประชาชนมีเส้นทางคมนาคมในการสัญจร การขนส่งที่มีความสะดวก รวดเร็ว	แผนหมู่บ้าน หมู่ที่ 6	กองช่าง
12	โครงการปรับปรุงถนนสายคลองมัน-โรงโม่	เพื่อให้ประชาชนได้ใช้ถนนในการสัญจรที่สะดวก	ปรับปรุงพื้นทางเดิมที่ชำรุดพร้อมเทผิวจราจรคอนกรีตเสริมเหล็ก กว้าง 6.00 เมตร ยาว 900 เมตร หนา 0.20 เมตร		4,320,000				จำนวนถนนที่ได้มาตรฐานเพิ่มขึ้น	ประชาชนมีเส้นทางคมนาคมในการสัญจร การขนส่งที่มีความสะดวก รวดเร็ว	แผนหมู่บ้าน หมู่ที่ 7	กองช่าง
13	โครงการก่อสร้างถนนคอนกรีตเสริมเหล็กสายช่องเนียง - ท่าอุแท	เพื่อให้ประชาชนได้ใช้ถนนในการสัญจรที่สะดวก	ก่อสร้างถนนคอนกรีตเสริมเหล็ก กว้าง 6.00 เมตร ยาว 1,000 เมตร หนา 0.15 เมตร		3,600,000				จำนวนถนนที่ได้มาตรฐานเพิ่มขึ้น	ประชาชนมีเส้นทางคมนาคมในการสัญจร การขนส่งที่มีความสะดวก รวดเร็ว	แผนหมู่บ้าน หมู่ที่ 8	กองช่าง
14	โครงการขุดเจาะบ่อบาดาล เพื่อใช้กับประปาหมู่บ้าน	เพื่อแก้ไขการขาดแคลนน้ำอุปโภค บริโภค	ขุดเจาะบ่อบาดาลขนาดเส้นผ่าศูนย์กลาง 6 นิ้ว พร้อมติดตั้งเครื่องสูบน้ำบาดาล		400,000				มีการขยายประปาหมู่บ้านเพิ่มขึ้น	ประชาชนมีน้ำอุปโภคบริโภคอย่างเพียงพอและทั่วถึง	แผนหมู่บ้าน หมู่ที่ 8	กองช่าง

ที่	โครงการ	วัตถุประสงค์	เป้าหมาย (ผลผลิตของ โครงการ)	งบประมาณ					ตัวชี้วัด(KPI)	ผลที่คาดว่าจะ ได้รับ	ที่มาของ โครงการ	หน่วยงานที่ รับผิดชอบ
				2566 (บาท)	2567 (บาท)	2568 (บาท)	2569 (บาท)	2570 (บาท)				
15	โครงการก่อสร้างถนนคอนกรีตเสริมเหล็กสายต้นมะขาม - บ้านนายชัยยศ	เพื่อให้ประชาชนได้ใช้ถนนในการสัญจรที่สะดวก	ก่อสร้างถนนคอนกรีตเสริมเหล็กกว้าง 5.00 เมตร ยาว 500 เมตร หนา 0.15 เมตร		1,500,000				จำนวนถนนที่ได้มาตรฐานเพิ่มขึ้น	ประชาชนมีเส้นทางคมนาคมในการสัญจรการขนส่งที่มีความสะดวกรวดเร็ว	แผนหมู่บ้าน หมู่ที่ 2	กองช่าง
16	โครงการบุกเบิกถนนสายวังเทวดา	เพื่อให้ประชาชนได้ใช้ถนนในการสัญจรที่สะดวก	บุกเบิกถนนผิวจราจรกว้าง 5.00 เมตร ยาว 300 เมตร พร้อมวางท่อระบายน้ำ		225,000				จำนวนถนนที่ได้มาตรฐานเพิ่มขึ้น	ประชาชนมีเส้นทางคมนาคมในการสัญจรการขนส่งที่มีความสะดวกรวดเร็ว	แผนหมู่บ้าน หมู่ที่ 2	กองช่าง
17	โครงการก่อสร้างถนนคอนกรีตเสริมเหล็กสายต้นลาน	เพื่อให้ประชาชนได้ใช้ถนนในการสัญจรที่สะดวก	ก่อสร้างถนนคอนกรีตเสริมเหล็กกว้าง 5.00 เมตร ยาว 450 เมตร หนา 0.15 เมตร		1,350,000				จำนวนถนนที่ได้มาตรฐานเพิ่มขึ้น	ประชาชนมีเส้นทางคมนาคมในการสัญจรการขนส่งที่มีความสะดวกรวดเร็ว	แผนหมู่บ้าน หมู่ที่ 3	กองช่าง

ที่	โครงการ	วัตถุประสงค์	เป้าหมาย (ผลผลิตของ โครงการ)	งบประมาณ					ตัวชี้วัด(KPI)	ผลที่คาดว่าจะ ได้รับ	ที่มาของ โครงการ	หน่วยงานที่ รับผิดชอบ
				2566 (บาท)	2567 (บาท)	2568 (บาท)	2569 (บาท)	2570 (บาท)				
18	โครงการก่อสร้างถนนคอนกรีตเสริมเหล็กสายนอกไร่ - บ้านนายสมพร	เพื่อให้ประชาชนได้ใช้ถนนในการสัญจรที่สะดวก	ก่อสร้างถนนคอนกรีตเสริมเหล็ก กว้าง 5.00 เมตร ยาว 950 เมตร หนา 0.15 เมตร		2,850,000				จำนวนถนนที่ได้มาตรฐานเพิ่มขึ้น	ประชาชนมีเส้นทางคมนาคมในการสัญจรการขนส่งที่มีความสะดวกรวดเร็ว	แผนหมู่บ้าน หมู่ที่ 4	กองช่าง
19	โครงการบุกเบิกถนนสายนายผก	เพื่อให้ประชาชนได้ใช้ถนนในการสัญจรที่สะดวก	บุกเบิกถนนผิวจราจร กว้าง 5.00 เมตร ยาว 1,000 เมตร พร้อมวางท่อระบายน้ำ			750,000			จำนวนถนนที่ได้มาตรฐานเพิ่มขึ้น	ประชาชนมีเส้นทางคมนาคมในการสัญจรการขนส่งที่มีความสะดวกรวดเร็ว	แผนหมู่บ้าน หมู่ที่ 5	กองช่าง
20	โครงการถมดินสระน้ำบริเวณด้านข้างศาลาหมู่บ้าน	เพื่อขยายพื้นที่ศาลาหมู่บ้าน	ถมดินสระน้ำบริเวณด้านข้างศาลาหมู่บ้าน			1,000,000			มีสถานที่สำหรับทำกิจกรรมต่างๆ	หมู่บ้านมีสถานที่สำหรับทำกิจกรรมต่างๆที่สะดวกสบาย	แผนหมู่บ้าน หมู่ที่ 6	กองช่าง
21	โครงการขุดเจาะบ่อบาดาล เพื่อใช้กับประปาหมู่บ้าน	เพื่อแก้ไขการขาดแคลนน้ำอุปโภค บริโภค	ขุดเจาะบ่อบาดาลขนาดเส้นผ่าศูนย์กลาง 6 นิ้ว พร้อมติดตั้งเครื่องสูบน้ำบาดาล			400,000			มีการขยายประปาหมู่บ้านเพิ่มขึ้น	ประชาชนมีน้ำอุปโภคบริโภคอย่างเพียงพอและทั่วถึง	แผนหมู่บ้าน หมู่ที่ 6	กองช่าง

ที่	โครงการ	วัตถุประสงค์	เป้าหมาย (ผลผลิตของ โครงการ)	งบประมาณ					ตัวชี้วัด(KPI)	ผลที่คาดว่าจะ ได้รับ	ที่มาของ โครงการ	หน่วยงานที่ รับผิดชอบ
				2566 (บาท)	2567 (บาท)	2568 (บาท)	2569 (บาท)	2570 (บาท)				
22	โครงการติดตั้งไฟฟ้าสาธารณะริมถนนสายดอนยา - ค่ายลูกเสือ	เพื่อความปลอดภัยให้กับราษฎรในการสัญจร	ติดตั้งโคมและอุปกรณ์ไฟฟ้าสาธารณะตลอดเส้นทาง			200,000			เพิ่มพื้นที่แสงสว่างมากขึ้น	ราษฎรมีความปลอดภัยในการสัญจร	แผนหมู่บ้าน หมู่ที่ 7	กองช่าง
23	โครงการขุดเจาะบ่อบาดาล เพื่อใช้กับประปาหมู่บ้าน	เพื่อแก้ไขการขาดแคลนน้ำอุปโภคบริโภค	ขุดเจาะบ่อบาดาล ขนาดเส้นผ่าศูนย์กลาง 6 นิ้ว พร้อมติดตั้งเครื่องสูบน้ำบาดาล			400,000			มีการขยายประปาหมู่บ้านเพิ่มขึ้น	ประชาชนมีน้ำอุปโภคบริโภคอย่างเพียงพอและทั่วถึง	แผนหมู่บ้าน หมู่ที่ 9	กองช่าง
24	โครงการก่อสร้างสะพานข้ามคลองกำสน	เพื่อระบายน้ำท่วมและให้ประชาชนได้ใช้ถนนในการสัญจรที่สะดวก	ก่อสร้างสะพานคอนกรีตเสริมเหล็ก กว้าง 7.00 เมตร ยาว 30 เมตร			4,050,000			จำนวนสะพานที่ได้มาตรฐานเพิ่มขึ้น	ประชาชนมีเส้นทางคมนาคมในการสัญจร การขนส่งที่มีความสะดวก รวดเร็ว	แผนหมู่บ้าน หมู่ที่ 9	กองช่าง
25	โครงการบุกเบิกถนนสายวังพงษ์	เพื่อให้ประชาชนได้ใช้ถนนในการสัญจรที่สะดวก	บุกเบิกถนนผิวจราจรกว้าง 5.00 เมตร ยาว 1,500 เมตร พร้อมวางท่อระบายน้ำ			1,125,000			จำนวนถนนที่ได้มาตรฐานเพิ่มขึ้น	ประชาชนมีเส้นทางคมนาคมในการสัญจร การขนส่งที่มีความสะดวก รวดเร็ว	แผนหมู่บ้าน หมู่ที่ 10	กองช่าง

ที่	โครงการ	วัตถุประสงค์	เป้าหมาย (ผลผลิตของ โครงการ)	งบประมาณ					ตัวชี้วัด(KPI)	ผลที่คาดว่าจะ ได้รับ	ที่มาของ โครงการ	หน่วยงานที่ รับผิดชอบ
				2566 (บาท)	2567 (บาท)	2568 (บาท)	2569 (บาท)	2570 (บาท)				
26	โครงการบุกเบิก ถนนสายบ้าน นายแสง	เพื่อให้ ประชาชนได้ ใช้ถนนในการ สัญจรที่ สะดวก	บุกเบิกถนนผิวจราจร กว้าง 6.00 เมตร ยาว 1,000 เมตร พร้อมวาง ท่อระบายน้ำ			900,000			จำนวนถนนที่ ได้มาตรฐาน เพิ่มขึ้น	ประชาชน มี เส้นทางคมนาคม ในการสัญจร การ ขนส่งที่มีความ สะดวก รวดเร็ว	แผนหมู่บ้าน หมู่ที่ 1	กองช่าง
27	โครงการบุกเบิก ถนนสายบ้าน นายโรจน์	เพื่อให้ ประชาชนได้ ใช้ถนนในการ สัญจรที่ สะดวก	บุกเบิกถนนผิวจราจร กว้าง 5.00 เมตร ยาว 300 เมตร พร้อมวาง ท่อระบายน้ำ				225,000		จำนวนถนนที่ ได้มาตรฐาน เพิ่มขึ้น	ประชาชน มี เส้นทางคมนาคม ในการสัญจร การ ขนส่งที่มีความ สะดวก รวดเร็ว	แผนหมู่บ้าน หมู่ที่ 2	กองช่าง
28	โครงการ ปรับปรุงถนน สายปากคู - นา ปรัง	เพื่อให้ ประชาชนได้ ใช้ถนนในการ สัญจรที่ สะดวก	ปรับปรุงพื้นทางเดิมที่ ชำรุดพร้อมเทพีว จราจรคอนกรีตเสริม เหล็ก กว้าง 5.00 เมตร ยาว 1,000 เมตร หนา 0.15 เมตร				3,000,000		จำนวนถนนที่ ได้มาตรฐาน เพิ่มขึ้น	ประชาชน มี เส้นทางคมนาคม ในการสัญจร การ ขนส่งที่มีความ สะดวก รวดเร็ว	แผนหมู่บ้าน หมู่ที่ 3	กองช่าง
29	โครงการก่อสร้าง ถนนคอนกรีต เสริมเหล็กสาย บ่อน้ำร้อน - หิน ชะง็อก	เพื่อให้ ประชาชนได้ ใช้ถนนในการ สัญจรที่ สะดวก	ก่อสร้างถนนคอนกรีต เสริมเหล็ก กว้าง 5.00 เมตร ยาว 500 เมตร หนา 0.15 เมตร				1,500,000		จำนวนถนนที่ ได้มาตรฐาน เพิ่มขึ้น	ประชาชน มี เส้นทางคมนาคม ในการสัญจร การ ขนส่งที่มีความ สะดวก รวดเร็ว	แผนหมู่บ้าน หมู่ที่ 4	กองช่าง

ที่	โครงการ	วัตถุประสงค์	เป้าหมาย (ผลผลิตของ โครงการ)	งบประมาณ					ตัวชี้วัด(KPI)	ผลที่คาดว่าจะ ได้รับ	ที่มาของ โครงการ	หน่วยงานที่ รับผิดชอบ
				2566 (บาท)	2567 (บาท)	2568 (บาท)	2569 (บาท)	2570 (บาท)				
30	โครงการปรับปรุงถนนสายปากคู - นาปรัง	เพื่อให้ประชาชนได้ใช้ถนนในการสัญจรที่สะดวก	ปรับปรุงพื้นทางเดิมที่ชำรุดพร้อมเทผิวจราจรคอนกรีตเสริมเหล็ก กว้าง 5.00 เมตร ยาว 1,000 เมตร หนา 0.15 เมตร				3,000,000		จำนวนถนนที่ได้มาตรฐานเพิ่มขึ้น	ประชาชนมีเส้นทางคมนาคมในการสัญจร การขนส่งที่มีความสะดวก รวดเร็ว	แผนหมู่บ้าน หมู่ที่ 5	กองช่าง
31	โครงการก่อสร้างสะพานข้ามคลองกำสน	เพื่อระบายน้ำท่วมและให้ประชาชนได้ใช้ถนนในการสัญจรที่สะดวก	ก่อสร้างสะพานคอนกรีตเสริมเหล็ก กว้าง 7.00 เมตร ยาว 10 เมตร				1,350,000		มีสะพานที่ได้มาตรฐานเพิ่มขึ้น	ประชาชนมีเส้นทางคมนาคมในการสัญจร การขนส่งที่มีความสะดวก รวดเร็ว	แผนหมู่บ้าน หมู่ที่ 7	กองช่าง
32	โครงการก่อสร้างถนนคอนกรีตเสริมเหล็กสายม่วงงาม	เพื่อให้ประชาชนได้ใช้ถนนในการสัญจรที่สะดวก	ก่อสร้างถนนคอนกรีตเสริมเหล็ก กว้าง 5.00 เมตร ยาว 900 เมตร หนา 0.15 เมตร				2,700,000		มีสะพานที่ได้มาตรฐานเพิ่มขึ้น	ประชาชนมีเส้นทางคมนาคมในการสัญจร การขนส่งที่มีความสะดวก รวดเร็ว	แผนหมู่บ้าน หมู่ที่ 8	กองช่าง
33	โครงการปรับปรุงและขยายเขตท่อเมนประปาหมู่บ้าน	เพื่อแก้ไขการขาดแคลนน้ำอุปโภค บริโภค	ปรับปรุงและขยายเขตท่อเมนประปาภายในหมู่บ้าน				2,000,000		มีการขยายประปาหมู่บ้านเพิ่มขึ้น	ประชาชนมีน้ำอุปโภคบริโภคอย่างเพียงพอและทั่วถึง	แผนหมู่บ้าน หมู่ที่ 9	กองช่าง

ที่	โครงการ	วัตถุประสงค์	เป้าหมาย (ผลผลิตของ โครงการ)	งบประมาณ					ตัวชี้วัด(KPI)	ผลที่คาดว่าจะ ได้รับ	ที่มาของ โครงการ	หน่วยงานที่ รับผิดชอบ
				2566 (บาท)	2567 (บาท)	2568 (บาท)	2569 (บาท)	2570 (บาท)				
34	โครงการก่อสร้างถนนคอนกรีตเสริมเหล็กสายหน้าขวิด	เพื่อให้ประชาชนได้ใช้ถนนในการสัญจรที่สะดวก	ก่อสร้างถนนคอนกรีตเสริมเหล็กกว้าง 5.00 เมตร ยาว 500 เมตร หนา 0.15 เมตร				1,500,000		จำนวนถนนที่ได้มาตรฐานเพิ่มขึ้น	ประชาชนมีเส้นทางคมนาคมในการสัญจร การขนส่งที่มีความสะดวก รวดเร็ว	แผนหมู่บ้าน หมู่ที่ 1	กองช่าง
35	โครงการก่อสร้างท่อลอดเหลี่ยมถนนสายหินชะโงก - นอกไร่	เพื่อการระบายน้ำท่วม	ก่อสร้างท่อลอดเหลี่ยม คสล. จำนวน 1 จุด					450,000	มีท่อลอดเหลี่ยมและมีการระบายน้ำเพิ่มขึ้น	มีการระบายน้ำได้สะดวกรวดเร็วขึ้น	แผนหมู่บ้าน หมู่ที่ 4	กองช่าง
36	โครงการขุดลอกคูระบายน้ำริมถนนสายเขารินทร์-นาปรัง	เพื่อการระบายน้ำท่วมและเก็บน้ำไว้ใช้ทำการเกษตร	ขุดลอกคูขนาดปากกว้าง 5.00 เมตร ลึก เฉลี่ย 2.00 เมตร ยาว 1,000 เมตร					360,000	มีคูระบายน้ำเพิ่มขึ้น	มีการระบายน้ำได้สะดวกรวดเร็วขึ้น	แผนหมู่บ้าน หมู่ที่ 5	กองช่าง
37	โครงการปรับปรุงถนนสายศาลา - ช่องเนียง	เพื่อให้ประชาชนได้ใช้ถนนในการสัญจรที่สะดวก	ปรับปรุงพื้นที่ทางเดิมที่ชำรุดพร้อมเทผิวจราจรคอนกรีตเสริมเหล็ก กว้าง 5.00 เมตร ยาว 1,000 เมตร หนา 0.15 เมตร					3,000,000	จำนวนถนนที่ได้มาตรฐานเพิ่มขึ้น	ประชาชนมีเส้นทางคมนาคมในการสัญจร การขนส่งที่มีความสะดวก รวดเร็ว	แผนหมู่บ้าน หมู่ที่ 8	กองช่าง

ที่	โครงการ	วัตถุประสงค์	เป้าหมาย (ผลผลิตของ โครงการ)	งบประมาณ					ตัวชี้วัด(KPI)	ผลที่คาดว่าจะ ได้รับ	ที่มาของ โครงการ	หน่วยงานที่ รับผิดชอบ
				2566 (บาท)	2567 (บาท)	2568 (บาท)	2569 (บาท)	2570 (บาท)				
38	โครงการบุกเบิก ถนนสายประชา ร่วมใจ 1	เพื่อให้ ประชาชนได้ใช้ ถนนในการ สัญจรที่สะดวก	บุกเบิกถนนผิวจราจร กว้าง 5.00 เมตร ยาว 2,000 เมตร พร้อมวาง ท่อระบายน้ำ					1,125,000	จำนวนถนน ที่ได้ มาตรฐาน เพิ่มขึ้น	ประชาชนมี เส้นทางคมนาคม ในการสัญจร การ ขนส่งที่มีความ สะดวก รวดเร็ว	แผนหมู่บ้าน หมู่ที่ 9	กองช่าง
39	โครงการก่อสร้าง ถนนคอนกรีต เสริมเหล็กสาย หน้าป้อม	เพื่อให้ ประชาชนได้ใช้ ถนนในการ สัญจรที่สะดวก	ก่อสร้างถนนคอนกรีต เสริมเหล็ก กว้าง 4.00 เมตร ยาว 1,000 เมตร หน้า 0.15 เมตร					2,400,000	จำนวนถนน ที่ได้ มาตรฐาน เพิ่มขึ้น	ประชาชนมี เส้นทางคมนาคม ในการสัญจร การ ขนส่งที่มีความ สะดวก รวดเร็ว	แผนหมู่บ้าน หมู่ที่ 10	กองช่าง
40	โครงการก่อสร้าง โรงเรือนผลิตน้ำ ดื่ม	เพื่อประชาชน ได้มีน้ำดื่มที่ สะอาดสำหรับ บริโภค	ก่อสร้างโรงเรือน ติดตั้งเครื่องและระบบ ผลิตน้ำดื่ม					1,000,000	ประชาชนมี น้ำดื่มที่ สะอาด	เพื่อประชาชนได้มี น้ำดื่มที่สะอาด สำหรับบริโภค มี คุณภาพชีวิตที่ดีขึ้น	แผนหมู่บ้าน หมู่ที่ 9	กองช่าง
41	โครงการขุดลอก ห้วยถนนขาดจุด บริเวณบ้านนาง จินตนา-สะพาน	เพื่อการระบาย น้ำท่วมและ เก็บน้ำไว้ใช้ทำ การเกษตร	ขุดลอกห้วยขนาด ปากกว้าง 5.00 เมตร ลึก เฉลี่ย 2.50 เมตร ยาว 3,000 เมตร					730,000	ลำห้วยได้รับ การขุดลอก	มีการระบายน้ำได้ สะดวก รวดเร็วขึ้น	แผนหมู่บ้าน หมู่ที่ 1	กองช่าง

ที่	โครงการ	วัตถุประสงค์	เป้าหมาย (ผลผลิตของ โครงการ)	งบประมาณ					ตัวชี้วัด(KPI)	ผลที่คาดว่าจะ ได้รับ	ที่มาของ โครงการ	หน่วยงานที่ รับผิดชอบ
				2566 (บาท)	2567 (บาท)	2568 (บาท)	2569 (บาท)	2570 (บาท)				
42	โครงการ บุกเบิกถนน สายนอกไร่ - บ้านบ่อน้ำ ร้อน	เพื่อให้ ประชาชนได้ ใช้ถนนในการ สัญจรที่ สะดวก	บุกเบิกถนนผิว จราจรกว้าง 5.00 เมตร ยาว 1,000 เมตร พร้อมวางท่อ ระบายน้ำ					750,000	จำนวนถนน ที่ได้ มาตรฐาน เพิ่มขึ้น	ประชาชนมี เส้นทาง คมนาคมในการ สัญจร การ ขนส่งที่มีความ สะดวก รวดเร็ว	แผน หมู่บ้านหมู่ ที่ 4	กองช่าง
รวม	42 โครงการ	-	-	12,805,000	16,405,000	8,825,000	15,275,000	9,815,000	-	-	-	-

ก. ยุทธศาสตร์จังหวัดที่ 3 การเชื่อมโยง เส้นทางคมนาคมและศูนย์โลจิสติกส์ (Logistics) ภาคใต้ ตอนบน

ข. ยุทธศาสตร์การพัฒนาขององค์กรปกครองส่วนท้องถิ่นในเขตจังหวัดที่ 1 ด้านโครงสร้างพื้นฐาน

1.ยุทธศาสตร์ที่ 2 ด้านโครงสร้างพื้นฐาน

1.2 แผนงาน เคหะและชุมชน

ที่	โครงการ	วัตถุประสงค์	เป้าหมาย (ผลผลิตของ โครงการ)	งบประมาณ					ตัวชี้วัด(KPI)	ผลที่คาดว่าจะ ได้รับ	ที่มาของ โครงการ	หน่วยงานที่ รับผิดชอบ
				2566 (บาท)	2567 (บาท)	2568 (บาท)	2569 (บาท)	2570 (บาท)				
1	โครงการขยาย เขตไฟฟ้าริมถนน สายขนาวัด หมู่ ที่ 1	เพื่อให้ประชาชนได้ มีไฟฟ้าใช้อย่าง ทั่วถึง	ขยายเขตไฟฟ้าแรง ต่ำให้กับบ้านเรือน ประชาชน ความยาว 1,500 เมตร	560,000					ร้อยละของ ประชาชน ที่มี ไฟฟ้า	ประชาชนได้มี ไฟฟ้าใช้ภายใน ครัวเรือนและมี ไฟฟ้าใช้เพื่อ การเกษตร อย่าง ทั่วถึง	แผน หมู่บ้านหมู่ ที่ 1	กองช่าง
2	โครงการขยาย เขตไฟฟ้าริมถนน สายนายผก	เพื่อให้ประชาชนได้ มีไฟฟ้าใช้อย่าง ทั่วถึง	ขยายเขตไฟฟ้าแรง ต่ำให้กับบ้านเรือน ประชาชน ความยาว 1,000 เมตร	375,000					ร้อยละของ ประชาชน ที่มี ไฟฟ้า	ประชาชนได้มี ไฟฟ้าใช้ภายใน ครัวเรือนและมี ไฟฟ้าใช้เพื่อ การเกษตร อย่าง ทั่วถึง	แผน หมู่บ้านหมู่ ที่ 5	กองช่าง
3	โครงการขยาย เขตไฟฟ้าริมถนน สายช่องเนียง - ท่าอุแท	เพื่อให้ประชาชนได้ มีไฟฟ้าใช้อย่าง ทั่วถึง	ขยายเขตไฟฟ้าแรง ต่ำให้กับบ้านเรือน ประชาชน ความยาว 1,500 เมตร			560,000			ร้อยละของ ประชาชน ที่มี ไฟฟ้า	ประชาชนได้มี ไฟฟ้าใช้ภายใน ครัวเรือนและมี ไฟฟ้าใช้เพื่อ การเกษตร อย่าง ทั่วถึง	แผน หมู่บ้านหมู่ ที่ 8	กองช่าง

ที่	โครงการ	วัตถุประสงค์	เป้าหมาย (ผลผลิตของ โครงการ)	งบประมาณ					ตัวชี้วัด(KPI)	ผลที่คาดว่าจะ ได้รับ	ที่มาของ โครงการ	หน่วยงาน ที่ รับผิดชอบ
				2566 (บาท)	2567 (บาท)	2568 (บาท)	2569 (บาท)	2570 (บาท)				
4	โครงการขยาย เขตไฟฟ้าริมถนน สายตาวัน - ฤทธิรงค์	เพื่อให้ ประชาชนได้มี ไฟฟ้าใช้อย่าง ทั่วถึง	ขยายเขตไฟฟ้าแรง ต่ำให้กับบ้านเรือน ประชาชน ความยาว 1,000 เมตร			373,000			ร้อยละของ ประชาชน ที่มี ไฟฟ้า	ประชาชนได้มี ไฟฟ้าใช้ภายใน ครัวเรือนและมี ไฟฟ้าใช้เพื่อ การเกษตร อย่าง ทั่วถึง	แผน หมู่บ้านหมู่ ที่ 8	กองช่าง
5	โครงการ ปรับปรุงภูมิทัศน์ สนามกีฬา หมู่บ้าน	เพื่อความ สวยงามของ สนามกีฬา ประจำหมู่บ้าน	ปรับปรุงสถานที่ออก กำลังกายและปรับ ภูมิทัศน์สนามกีฬา					1,000,000	สนามกีฬา หมู่บ้านได้รับ การปรับปรุง	ราษฎรได้ใช้ ประโยชน์ของ สถานที่ที่เป็น ระเบียบเรียบร้อย	แผน หมู่บ้านหมู่ ที่ 8	กองช่าง
รวม	5 โครงการ	-	-	935,000	-	933,000	-	1,000,000	-	-	-	-

- ก. ยุทธศาสตร์จังหวัดที่ 1 การเพิ่มศักยภาพการแข่งขันภาคเกษตร และอุตสาหกรรมเกษตร และการพลังงาน
- ข. ยุทธศาสตร์การพัฒนาขององค์กรปกครองส่วนท้องถิ่นในเขตจังหวัดที่ 5 ด้านการท่องเที่ยว ทรัพยากรธรรมชาติและสิ่งแวดล้อม
2. ยุทธศาสตร์ 2 ด้านโครงสร้างพื้นฐาน
- 2.1 แผนงาน อุตสาหกรรมและการโยธา

ที่	โครงการ	วัตถุประสงค์	เป้าหมาย (ผลผลิตของ โครงการ)	งบประมาณ					ตัวชี้วัด(KPI)	ผลที่คาดว่าจะ ได้รับ	ที่มาของ โครงการ	หน่วยงานที่ รับผิดชอบ
				2566 (บาท)	2567 (บาท)	2568 (บาท)	2569 (บาท)	2570 (บาท)				
1	โครงการขุดลอก คลองกำสน	เพื่อการระบายน้ำ ท่วมและเก็บน้ำไว้ ใช้ทำการเกษตร	ขุดลอกคลองขนาด ปากกว้าง 5.00 เมตร ลึก เฉลี่ย 2.00 เมตร ยาว 3,000 เมตร			1,080,000			ลำคลองมีการ ขุดลอก	มีการระบายน้ำได้ สะดวกรวดเร็วขึ้น และใช้เป็นที่กัก เก็บไว้ใช้เพื่อ การเกษตร	แผน หมู่บ้านหมู่ ที่ 7	กองช่าง
2	โครงการขุดลอก คลองกำสน	เพื่อการระบายน้ำ ท่วมและเก็บน้ำไว้ ใช้ทำการเกษตร	ขุดลอกคลองขนาด ปากกว้าง 5.00 เมตร ลึก เฉลี่ย 2.00 เมตร ยาว 3,000 เมตร			1,080,000			ลำคลองมีการ ขุดลอก	มีการระบายน้ำได้ สะดวกรวดเร็วขึ้น และใช้เป็นที่กัก เก็บไว้ใช้เพื่อ การเกษตร	แผน หมู่บ้านหมู่ ที่ 8	กองช่าง
3	โครงการขุดลอก คลองกำสน	เพื่อการระบายน้ำ ท่วมและเก็บน้ำไว้ ใช้ทำการเกษตร	ขุดลอกคลองขนาด ปากกว้าง 5.00 เมตร ลึก เฉลี่ย 2.00 เมตร ยาว 3,000 เมตร			1,080,000			ลำคลองมีการ ขุดลอก	มีการระบายน้ำได้ สะดวกรวดเร็วขึ้น และใช้เป็นที่กัก เก็บไว้ใช้เพื่อ การเกษตร	แผน หมู่บ้านหมู่ ที่ 9	กองช่าง

ที่	โครงการ	วัตถุประสงค์	เป้าหมาย (ผลผลิตของ โครงการ)	งบประมาณ					ตัวชี้วัด(KPI)	ผลที่คาดว่าจะ ได้รับ	ที่มาของ โครงการ	หน่วยงาน ที่ รับผิดชอบ
				2566 (บาท)	2567 (บาท)	2568 (บาท)	2569 (บาท)	2570 (บาท)				
4	โครงการขุดลอก คลองกำสน	เพื่อการระบายน้ำ ท่วมและเก็บน้ำไว้ ใช้ทำการเกษตร	ขุดลอกคลองขนาด ปากกว้าง 5.00 เมตร ลึก เฉลี่ย 2.00 เมตร ยาว 3,000 เมตร			1,080,000			ลำคลองมีการ ขุดลอก	มีการระบายน้ำได้ สะดวกรวดเร็วขึ้น และใช้เป็นที่พัก เก็บไว้ใช้เพื่อ ทำการเกษตร	แผน หมู่บ้านหมู่ ที่ 10	กองช่าง
5	โครงการขุดสระ กักเก็บน้ำ สะพานลุนนิตย์	เพื่อเก็บน้ำไว้ใช้ทำ การเกษตร	ขุด สระ กั บ น้ า จำนวน 1 สระ				700,000		มีสระกักเก็บ น้ำเพิ่มขึ้น	ประชาชนมีแหล่ง กักเก็บน้ำเพื่อใช้ใน การทำการเกษตร	แผน หมู่บ้านหมู่ ที่ 4	กองช่าง
รวม	5 โครงการ	-	-	-	-	4,320,000	700,000	-	-	-	-	-

- ก. ยุทธศาสตร์จังหวัดที่ 4 การพัฒนาสังคมปลอดภัย คุณภาพชีวิตที่ดี และมีศักยภาพในการแข่งขัน
- ข. ยุทธศาสตร์การพัฒนาขององค์กรปกครองส่วนท้องถิ่นในเขตจังหวัดที่ 2 ด้านคุณภาพชีวิต
3. ยุทธศาสตร์ที่ 3 การพัฒนาด้านการสาธารณสุข คุณภาพชีวิต สังคมและชุมชน
- 3.1 แผนงานการรักษาความสงบภายใน

ที่	โครงการ	วัตถุประสงค์	เป้าหมาย (ผลผลิตของโครงการ)	งบประมาณ					ตัวชี้วัด(KPI)	ผลที่คาดว่าจะได้รับ	ที่มาของโครงการ	หน่วยงานที่รับผิดชอบ
				2566 (บาท)	2567 (บาท)	2568 (บาท)	2569 (บาท)	2570 (บาท)				
1	โครงการติดตั้งกล้อง CCTV ภายในหมู่บ้าน	เพื่อความปลอดภัยต่อชีวิตและทรัพย์สินของประชาชน	ติดตั้งกล้อง CCTV จำนวน 7 จุด			200,000			มีกล้อง CCTV เพิ่มขึ้น	ประชาชนมีความปลอดภัยต่อชีวิตและทรัพย์สิน	แผนหมู่บ้านหมู่ที่ 5	กองช่าง
รวม	1 โครงการ	-	-	-	-	200,000	-	-	-	-	-	-

- ก. ยุทธศาสตร์จังหวัดที่ 2 การส่งเสริมอุตสาหกรรมบริการและการท่องเที่ยวที่ยั่งยืน
- ข. ยุทธศาสตร์การพัฒนาขององค์กรปกครองส่วนท้องถิ่นในเขตจังหวัดที่ 5 ด้านการท่องเที่ยว ทรัพยากรธรรมชาติและสิ่งแวดล้อม
4. ยุทธศาสตร์ที่ 4 ด้านการพัฒนาด้านเศรษฐกิจ กลุ่มอาชีพและการท่องเที่ยว

4.1 แผนงาน เคหะและชุมชน

ที่	โครงการ	วัตถุประสงค์	เป้าหมาย (ผลผลิตของ โครงการ)	งบประมาณ					ตัวชี้วัด(KPI)	ผลที่คาดว่าจะ ได้รับ	ที่มาของ โครงการ	หน่วยงานที่ รับผิดชอบ
				2566 (บาท)	2567 (บาท)	2568 (บาท)	2569 (บาท)	2570 (บาท)				
1	โครงการปรับปรุง ค่ายลูกเสือบ้านแม่ โมกข์	เพื่อใช้เป็นสถานที่ เข้าค่ายลูกเสือและ ทำกิจกรรมต่างๆ ของหน่วยงานและ แหล่งท่องเที่ยวเชิง อนุรักษ์	ปรับปรุงอาคาร ห้องพักและก่อสร้าง อาคารสำหรับทำ กิจกรรมต่างพร้อม ปรับปรุงภูมิทัศน์ บริเวณค่ายลูกเสือ		15,000,000				มีสถานที่ สำหรับทำ กิจกรรมและ แหล่งท่องเที่ยว เชิงอนุรักษ์	ประชาชนได้ใช้ ประโยชน์จาก สถานที่และ ร่วมกิจกรรม ต่างๆ	แผน หมู่บ้านหมู่ ที่ 7	กองช่าง
2	โครงการพัฒนาและ ปรับปรุงภูมิทัศน์ แหล่งท่องเที่ยวถ้ำ เขานางเภา	เพื่อประชาสัมพันธ์ แหล่งท่องเที่ยว และเพิ่มมูลค่าทาง เศรษฐกิจ	ก่อสร้างสถานที่ตั้ง รูปหล่อเจ้าแม่นาง เภา ก่อสร้างจุดชม วิวและปรับปรุงภูมิ ทัศน์ บริเวณเขานา เภา		2,000,000				มีแหล่ง ท่องเที่ยว พร้อมจุดชมวิว	มีนักท่องเที่ยว เพิ่มขึ้น	แผน หมู่บ้านหมู่ ที่ 1	กองช่าง
รวม	2 โครงการ	-	-	-	17,000,000	-	-	-	-	-	-	-

รายละเอียดโครงการพัฒนา
แผนพัฒนาท้องถิ่น (พ.ศ.2566-2570)
สำหรับโครงการที่เกินศักยภาพขององค์กรปกครองส่วนท้องถิ่นที่ใช้สำหรับประสานแผนพัฒนาท้องถิ่น
เทศบาลตำบลกรูด อำเภอกาญจนดิษฐ์ จังหวัดสุราษฎร์ธานี

- ก. ยุทธศาสตร์จังหวัดที่ 3 การเชื่อมโยง เส้นทางคมนาคมและ ศูนย์โลจิสติกส์ (Logistics) ภาคใต้ ตอนบน
- ข. ยุทธศาสตร์การพัฒนาขององค์กรปกครองส่วนท้องถิ่นในเขตจังหวัดที่ 1 ด้านโครงสร้างพื้นฐาน
1. ยุทธศาสตร์ 2 ด้านโครงสร้างพื้นฐาน
- 1.1 แผนงาน อุตสาหกรรมและการโยธา

ที่	โครงการ	วัตถุประสงค์	เป้าหมาย (ผลผลิตของ โครงการ)	งบประมาณ					ตัวชี้วัด(KPI)	ผลที่คาดว่าจะได้รับ	หน่วยงานที่จะ ขอประสาน	
				2566 (บาท)	2567 (บาท)	2568 (บาท)	2569 (บาท)	2570 (บาท)				
1	โครงการก่อสร้างถนนคอนกรีตเสริมเหล็กสายเจริญสันติธรรม หมู่ที่ 10 ตำบลกรูด - หมู่ที่ 11 ตำบลท่าอุแท อำเภอกาญจนดิษฐ์ จังหวัดสุราษฎร์ธานี (เชื่อมต่อระหว่างตำบลกรูดและตำบลท่าอุแท)	1 เพื่อแก้ไขปัญหาความเดือดร้อนด้านการคมนาคมขนส่งของประชาชน 2 เพื่อเพิ่มประสิทธิภาพการขนส่งผลผลิตทางการเกษตรออกสู่ตลาดได้ในทุกฤดูกาล 3 ส่งเสริมคุณภาพชีวิตของราษฎรให้ดีขึ้น	ก่อสร้างถนนผิวจราจรคอนกรีตเสริมเหล็กกว้าง 6.00 เมตร ระยะทาง 1,170 เมตร หนา 0.15 เมตร หรือพื้นที่ไม่น้อยกว่า 7,020 ตารางเมตร	4,682,000						มีถนนสามารถรองรับการคมนาคมขนส่งของประชาชนในพื้นที่ได้มาตรฐานและเชื่อมโยงระหว่างตำบลใกล้เคียงเพิ่มขึ้นจำนวน 1 สาย	1 เป็นสายทางที่สามารถคมนาคม ได้มาตรฐานและปลอดภัยเชื่อมโยงถนนสายสำคัญ 2 สะดวกในการเดินทางและขนส่งผลผลิตทางการเกษตรออกสู่ตลาด 3 ราษฎรมีคุณภาพชีวิตที่ดีขึ้น	อบจ./หน่วยงานที่เกี่ยวข้อง

ที่	โครงการ	วัตถุประสงค์	เป้าหมาย (ผลผลิตของ โครงการ)	งบประมาณ					ตัวชี้วัด(KPI)	ผลที่คาดว่าจะได้รับ	หน่วยงานที่จะ ขอประสาน
				2566 (บาท)	2567 (บาท)	2568 (บาท)	2569 (บาท)	2570 (บาท)			
2	โครงการก่อสร้างถนนคอนกรีตเสริมเหล็กสายบ้านนายสำราญ-ท่าอุแท หมู่ที่ 8 ตำบลกรุด - หมู่ที่ 11 ตำบลท่าอุแท อำเภอกาญจนดิษฐ์ จังหวัดสุราษฎร์ธานี (เชื่อมต่อระหว่างตำบลกรุดและตำบลท่าอุแท)	1 เพื่อแก้ไขปัญหาความเดือดร้อนด้านการคมนาคมขนส่งของประชาชน 2 เพื่อเพิ่มประสิทธิภาพการขนส่งผลผลิตทางการเกษตรออกสู่ตลาดได้ในทุกฤดูกาล 3 ส่งเสริมคุณภาพชีวิตของราษฎรให้ดีขึ้น	ก่อสร้างถนนคอนกรีตเสริมเหล็ก ผิวจราจรคอนกรีตเสริมเหล็กกว้าง 6.00 เมตร ระยะทาง 1,000 เมตร หนา 0.15 เมตร หรือพื้นที่ไม่น้อยกว่า 6,000 ตารางเมตร		4,002,000				มีถนนสามารถรองรับการคมนาคมขนส่งของประชาชนในพื้นที่ได้มาตรฐานและเชื่อมโยงระหว่างตำบลใกล้เคียงเพิ่มขึ้นจำนวน 1 สาย	1 เป็นสายทางที่สามารถคมนาคม ได้มาตรฐาน และปลอดภัยเชื่อมโยงถนนสายสำคัญ 2 สะดวกในการเดินทางและขนส่งผลผลิตทางการเกษตรออกสู่ตลาด 3 ราษฎรมีคุณภาพชีวิตที่ดีขึ้น	อบจ./หน่วยงานที่เกี่ยวข้อง
3	โครงการก่อสร้างถนนสายคอนกรีตเสริมเหล็กสายจอมทอง หมู่ที่ 8 ตำบลกรุด - หมู่ที่ 7 ตำบลพลาวยาส อำเภอกาญจนดิษฐ์ จังหวัดสุราษฎร์ธานี (เชื่อมต่อระหว่างตำบลกรุดและตำบลพลาวยาส)	1 เพื่อแก้ไขปัญหาความเดือดร้อนด้านการคมนาคมขนส่งของประชาชน 2 เพื่อเพิ่มประสิทธิภาพการขนส่งผลผลิตทางการเกษตรออกสู่ตลาดได้ในทุกฤดูกาล 3 ส่งเสริมคุณภาพชีวิตของราษฎรให้ดีขึ้น	ก่อสร้างถนนคอนกรีตเสริมเหล็กกว้าง 8.00 เมตร ระยะทาง 1,850 เมตร หนา 0.20 เมตร หรือพื้นที่ไม่น้อยกว่า 14,800 ตารางเมตร		11,840,000				มีถนนสามารถรองรับการคมนาคมขนส่งของประชาชนในพื้นที่ได้มาตรฐานและเชื่อมโยงระหว่างตำบลใกล้เคียงเพิ่มขึ้นจำนวน 1 สาย	1 เป็นสายทางที่สามารถคมนาคม ได้มาตรฐาน และปลอดภัยเชื่อมโยงถนนสายสำคัญ 2 สะดวกในการเดินทางและขนส่งผลผลิตทางการเกษตรออกสู่ตลาด 3 ราษฎรมีคุณภาพชีวิตที่ดีขึ้น	อบจ./หน่วยงานที่เกี่ยวข้อง

ที่	โครงการ	วัตถุประสงค์	เป้าหมาย (ผลผลิตของ โครงการ)	งบประมาณ					ตัวชี้วัด(KPI)	ผลที่คาดว่าจะได้รับ	หน่วยงานที่จะ ขอประสาน
				2566 (บาท)	2567 (บาท)	2568 (บาท)	2569 (บาท)	2570 (บาท)			
4.	โครงการก่อสร้างถนนคอนกรีตเสริมเหล็กสายตันโพธิ์-แม่โมกข์ หมู่ที่ 4 ตำบลกรูด - หมู่ที่ 7 ตำบลพลายวาส อำเภอกาญจนดิษฐ์ จังหวัดสุราษฎร์ธานี (เชื่อมต่อระหว่างตำบลกรูดและตำบลพลายวาส)	1 เพื่อแก้ไขปัญหาความเดือดร้อนด้านการคมนาคมขนส่งของประชาชน 2 เพื่อเพิ่มประสิทธิภาพการขนส่งผลผลิตทางการเกษตรออกสู่ตลาดได้ในทุกฤดูกาล 3 ส่งเสริมคุณภาพชีวิตของราษฎรให้ดีขึ้น	ก่อสร้างถนนคอนกรีตเสริมเหล็กกว้าง 6.00 เมตร ระยะทาง 4,200 เมตร หนา 0.20 เมตร หรือพื้นที่ไม่น้อยกว่า 25,200 ตารางเมตร				20,160,000		มีถนนสามารถรองรับการคมนาคมขนส่งของประชาชนในพื้นที่ได้มาตรฐานและเชื่อมโยงระหว่างตำบลใกล้เคียงเพิ่มขึ้นจำนวน 1 สาย	1 เป็นสายทางที่สามารถคมนาคม ได้มาตรฐาน และปลอดภัยเชื่อมโยงถนนสายสำคัญ 2 สะดวกในการเดินทางและขนส่งผลผลิตทางการเกษตรออกสู่ตลาด 3 ราษฎรมีคุณภาพชีวิตที่ดีขึ้น	อบจ./หน่วยงานที่เกี่ยวข้อง
5.	โครงการก่อสร้างถนนคอนกรีตเสริมเหล็กสายโรงตี-คลองนา หมู่ที่ 8 ตำบลกรูด -หมู่ที่ 11 ตำบลท่าอุแท อำเภอกาญจนดิษฐ์ จังหวัดสุราษฎร์ธานี (เชื่อมต่อระหว่างตำบลกรูดและตำบลท่าอุแท)	1 เพื่อแก้ไขปัญหาความเดือดร้อนด้านการคมนาคมขนส่งของประชาชน 2 เพื่อเพิ่มประสิทธิภาพการขนส่งผลผลิตทางการเกษตรออกสู่ตลาดได้ในทุกฤดูกาล 3 ส่งเสริมคุณภาพชีวิตของราษฎรให้ดีขึ้น	ก่อสร้างถนนคอนกรีตเสริมเหล็กกว้าง 6.00 เมตร ระยะทาง 2,250 เมตร หนา 0.15 เมตร หรือพื้นที่ไม่น้อยกว่า 13,500 ตารางเมตร				9,004,000		มีถนนสามารถรองรับการคมนาคมขนส่งของประชาชนในพื้นที่ได้มาตรฐานและเชื่อมโยงระหว่างตำบลใกล้เคียงเพิ่มขึ้นจำนวน 1 สาย	1 เป็นสายทางที่สามารถคมนาคม ได้มาตรฐาน และปลอดภัยเชื่อมโยงถนนสายสำคัญ 2 สะดวกในการเดินทางและขนส่งผลผลิตทางการเกษตรออกสู่ตลาด 3 ราษฎรมีคุณภาพชีวิตที่ดีขึ้น	อบจ./หน่วยงานที่เกี่ยวข้อง

ที่	โครงการ	วัตถุประสงค์	เป้าหมาย (ผลผลิตของ โครงการ)	งบประมาณ					ตัวชี้วัด(KPI)	ผลที่คาดว่าจะได้รับ	หน่วยงานที่จะ ขอประสาน
				2566 (บาท)	2567 (บาท)	2568 (บาท)	2569 (บาท)	2570 (บาท)			
6.	โครงการก่อสร้างถนนคอนกรีตเสริมเหล็ก สายเขานา-พนมวัง หมู่ที่ 9 ตำบลกรูด - หมู่ที่ 6 ตำบลปาร์อน อำเภอกาญจนดิษฐ์ จังหวัดสุราษฎร์ธานี (เชื่อมต่อระหว่างตำบลกรูดและตำบลปาร์อน)	1 เพื่อแก้ไขปัญหาความเดือดร้อนด้านการคมนาคมขนส่งของประชาชน 2 เพื่อเพิ่มประสิทธิภาพการขนส่งผลผลิตทางการเกษตรออกสู่ตลาดได้ในทุกฤดูกาล 3 ส่งเสริมคุณภาพชีวิตของราษฎรให้ดีขึ้น	ก่อสร้างถนนคอนกรีตเสริมเหล็กกว้าง 6.00 เมตร ระยะทาง 1,070 เมตร หนา 0.15 เมตร หรือพื้นที่ไม่น้อยกว่า 6,420 ตารางเมตร					4,282,000	มีถนนสามารถรองรับการคมนาคมขนส่งของประชาชนในพื้นที่ได้มาตรฐานและเชื่อมโยงระหว่างตำบลใกล้เคียงเพิ่มขึ้นจำนวน 1 สาย	1 เป็นสายทางที่สามารถคมนาคม ได้มาตรฐานและปลอดภัยเชื่อมโยงถนนสายสำคัญ 2 สะดวกในการเดินทางและขนส่งผลผลิตทางการเกษตรออกสู่ตลาด 3 ราษฎรมีคุณภาพชีวิตที่ดีขึ้น	อบจ./หน่วยงานที่เกี่ยวข้อง
รวม	6 โครงการ	-	-	4,682,000	15,842,000	0	29,164,000	4,282,000	-	-	-

ก. ยุทธศาสตร์จังหวัดที่ 1 การเพิ่มศักยภาพการแข่งขันภาคเกษตร และอุตสาหกรรมเกษตร และการพลังงาน

ข. ยุทธศาสตร์การพัฒนาขององค์กรปกครองส่วนท้องถิ่นในเขตจังหวัดที่ 5 ด้านการท่องเที่ยว ทรัพยากรธรรมชาติและสิ่งแวดล้อม

แบบ ผ.02/2

2. ยุทธศาสตร์ 2 ด้านโครงสร้างพื้นฐาน

2.1 แผนงาน อุตสาหกรรมและการโยธา

ที่	โครงการ	วัตถุประสงค์	เป้าหมาย (ผลผลิตของ โครงการ)	งบประมาณ					ตัวชี้วัด(KPI)	ผลที่คาดว่าจะได้รับ	หน่วยงานที่จะ ขอประสาน
				2566 (บาท)	2567 (บาท)	2568 (บาท)	2569 (บาท)	2570 (บาท)			
1	โครงการขุดลอกสระเก็บ น้ำทุ่งนางลิง หมู่ที่ 7 ตำบลกรุด อำเภอกาญ จนดิษฐ์ จังหวัด สุราษฎร์ธานี	1 เพื่อฟื้นฟูสภาพแหล่ง น้ำเดิมให้สามารถเก็บกัก น้ำได้อย่างมีประสิทธิภาพ 2 เพื่อเป็นแหล่งกักเก็บ น้ำไว้ใช้ในช่วงฤดูแล้ง 3 เพื่อเพิ่มผลผลิตและ รายได้ให้แก่เกษตรกรจาก การเพิ่มแหล่งน้ำ	ขุดลอกสระเก็บน้ำทุ่ง นางลิง หมู่ที่ 1 ตำบล กรุด อำเภอกาญจน ดิษฐ์ จังหวัด สุราษฎร์ธานี จำนวน 2 สระ สระที่ 1 ขนาดกว้าง 80 X80 เมตร ลึก เฉลี่ย 10 เมตร สระที่ 2 ขนาดกว้าง 200 X 120 เมตร ลึก เฉลี่ย 10 เมตร			10,944,000			มีสระเก็บกักน้ำเพื่อ การเกษตร จำนวน 2 สระ	1 สภาพแหล่งน้ำเดิม สามารถกักเก็บน้ำได้ เพิ่มขึ้น 304,000 ลบ. เมตร 2 สภาพแหล่งน้ำ สามารถเก็บน้ำไว้ใช้ ในช่วงฤดูแล้ง 3 ราษฎร มีพื้นที่ เพาะปลูก ในช่วงฤดูแล้งเพิ่มขึ้น	อบจ./หน่วยงานที่ เกี่ยวข้อง
2	โครงการขุดลอกคลองนาง แกล หมู่ที่ 1,4 ตำบล กรุด อำเภอกาญจนดิษฐ์	1.เพื่อฟื้นฟูสภาพแหล่ง น้ำเดิมให้สามารถเก็บกัก น้ำได้อย่างมีประสิทธิภาพ 2. เพื่อเป็นแหล่งกักเก็บ น้ำไว้ใช้ในช่วงฤดูแล้ง 3. เพื่อเพิ่มผลผลิตและ รายได้ให้แก่เกษตรกรจาก การเพิ่มแหล่งน้ำ	ขุดลอกคลองนางแกล เพื่อกักเก็บน้ำด้วยรถ ขุดขนาดกว้าง 5 เมตร ลึกเฉลี่ย 2 เมตร ยาว 7,000 เมตร					2,520,000	มีการขุดลอกคลอง สำหรับการกักเก็บน้ำ ใช้เพื่อการอุปโภค บริโภคจำนวน 1 สาย	1 สภาพแหล่งน้ำเดิม สามารถกักเก็บน้ำได้ เพิ่มขึ้น 2. สภาพแหล่งน้ำ สามารถเก็บน้ำไว้ใช้ ในช่วงฤดูแล้ง 3. ราษฎร มีพื้นที่ เพาะปลูกในช่วงฤดูแล้ง เพิ่มขึ้น	อบจ./หน่วยงานที่ เกี่ยวข้อง
รวม	2 โครงการ	-	-	0	0	10,944,000	0	2,520,000	-	-	-

ก. ยุทธศาสตร์จังหวัดที่ 2 พัฒนาการท่องเที่ยวเพื่อเพิ่มมูลค่าการท่องเที่ยวทุกมิติ

ข. ยุทธศาสตร์การพัฒนาขององค์กรปกครองส่วนท้องถิ่นในเขตจังหวัดที่ 5 ด้านการท่องเที่ยว ทรัพยากรธรรมชาติและสิ่งแวดล้อม

3. ยุทธศาสตร์ 4 ด้านเศรษฐกิจ กลุ่มอาชีพและการท่องเที่ยว

3.1 แผนงาน อุตสาหกรรมและการโยธา

แบบ ผ.02/2

ที่	โครงการ	วัตถุประสงค์	เป้าหมาย (ผลผลิตของ โครงการ)	งบประมาณ					ตัวชี้วัด(KPI)	ผลที่คาดว่าจะได้รับ	หน่วยงานที่จะ ขอประสาน	
				2566 (บาท)	2567 (บาท)	2568 (บาท)	2569 (บาท)	2570 (บาท)				
1.	โครงการก่อสร้างถนนคอนกรีตเสริมเหล็กสายโรงเรียนบ้านบ่อน้ำร้อน หมู่ที่ 5 ตำบลกรูด อำเภอกาญจนดิษฐ์ จังหวัดสุราษฎร์ธานี	1 เพื่อแก้ไขปัญหาความเดือดร้อนด้านการคมนาคมขนส่งของประชาชน 2 เพื่อเพิ่มประสิทธิภาพในการเดินทางของนักท่องเที่ยว 3 ส่งเสริมคุณภาพชีวิตของราษฎรให้ดีขึ้น	ก่อสร้างถนนคอนกรีตเสริมเหล็กกว้าง 6.00 เมตร ระยะทาง 550 เมตร หนา 0.15 เมตร หรือมีพื้นที่ไม่น้อยกว่า 3,300 ตารางเมตร พร้อมติดตั้งป้ายโครงการ	2,201,000						มีถนนสามารถรองรับการคมนาคมขนส่งของประชาชนในพื้นที่ได้มาตรฐานและเชื่อมโยงระหว่างตำบลใกล้เคียงเพิ่มขึ้นจำนวน 1 สาย	1 เป็นสายทางที่สามารถคมนาคม ได้มาตรฐานและปลอดภัยเชื่อมโยงถนนสายสำคัญ 2 สะดวกในการเดินทางสู่แหล่งท่องเที่ยว 3 ราษฎรมีคุณภาพชีวิตที่ดีขึ้น	อบจ./หน่วยงานที่เกี่ยวข้อง
2.	โครงการปรับปรุงภูมิทัศน์รอบสะพานหินใหญ่ หมู่ที่ 9 ตำบลกรูด อำเภอกาญจนดิษฐ์ จังหวัดสุราษฎร์ธานี	1 เพื่อปรับปรุงภูมิทัศน์รอบสะพานหินใหญ่ให้สวยงาม 2 เพื่อเพิ่มปริมาณนักท่องเที่ยว 3 ส่งเสริมคุณภาพชีวิตของราษฎรให้ดีขึ้น	ปรับปรุงภูมิทัศน์รอบสะพานหินใหญ่ โดยก่อสร้างถนนทางเข้าโครงการ ก่อสร้างเลนจักรยาน ก่อสร้างศาลาพักผ่อน ก่อสร้างห้องน้ำ และติดตั้งไฟส่องสว่าง	7,124,000						มีแหล่งท่องเที่ยวสถานที่ออกกำลังกายและที่พักผ่อนหย่อนใจให้แก่ราษฎร จำนวน 1 แห่ง	1 ภูมิทัศน์รอบสะพานหินใหญ่มีความสวยงาม 2 นักท่องเที่ยวเดินทางเพื่อพักผ่อนหย่อนใจและออกกำลังกายมากขึ้น 3 ราษฎรมีคุณภาพชีวิตที่ดีขึ้น	อบจ./หน่วยงานที่เกี่ยวข้อง

ที่	โครงการ	วัตถุประสงค์	เป้าหมาย (ผลผลิตของ โครงการ)	งบประมาณ					ตัวชี้วัด(KPI)	ผลที่คาดว่าจะ ได้รับ	หน่วยงานที่ จะขอ ประสาน
				2566 (บาท)	2567 (บาท)	2568 (บาท)	2569 (บาท)	2570 (บาท)			
3.	โครงการก่อสร้างถนนคอนกรีตเสริมเหล็กสายบ้านบ่อน้ำร้อน หมู่ที่ 5 ตำบลกรูด อำเภอกาญจนดิษฐ์ จังหวัดสุราษฎร์ธานี	1 เพื่อแก้ไขปัญหาความเดือดร้อนด้านการคมนาคมขนส่งของประชาชน 2 เพื่อเพิ่มประสิทธิภาพในการเดินทางของนักท่องเที่ยว 3 ส่งเสริมคุณภาพชีวิตของราษฎรให้ดีขึ้น	ก่อสร้างถนนคอนกรีตเสริมเหล็กกว้าง 6.00 เมตร ระยะทาง 1,000 เมตร หน้า 0.15 เมตร หรือมีพื้นที่ไม่น้อยกว่า 6,000 ตารางเมตร พร้อมติดตั้งป้ายโครงการ			4,002,000			มีถนนสามารถรองรับการคมนาคมขนส่งของประชาชนในพื้นที่ได้มาตรฐานและเชื่อมโยงระหว่างตำบลใกล้เคียงเพิ่มขึ้นจำนวน 1 สาย	1 เป็นสายทางที่สามารถคมนาคมได้มาตรฐานและปลอดภัยเชื่อมโยงถนนสายสำคัญ 2 สะดวกในการเดินทางสู่แหล่งท่องเที่ยว 3 ราษฎรมีคุณภาพชีวิตที่ดีขึ้น	อบจ./หน่วยงานที่เกี่ยวข้อง
รวม	3 โครงการ	-	-	9,325,000	0	4,002,000	0	2,520,000	-	-	-
รวมทั้งสิ้น	11 โครงการ	-	-	14,007,000	15,842,000	14,946,000	29,164,000	6,802,000	-	-	-

บัญชีครุภัณฑ์
แผนพัฒนาท้องถิ่น (พ.ศ.2566-2570)
เทศบาลตำบลกรูด อำเภอกาญจนดิษฐ์ จังหวัดสุราษฎร์ธานี

ที่	แผนงาน	หมวด	ประเภท	เป้าหมาย (ผลผลิตของครุภัณฑ์)	งบประมาณ					หน่วยงาน รับผิดชอบหลัก
					2566 (บาท)	2567 (บาท)	2568 (บาท)	2569 (บาท)	2570 (บาท)	
1	แผนงานการศึกษา	ค่าครุภัณฑ์	ครุภัณฑ์ไฟฟ้า และวิทยุ	ขยายเขตไฟฟ้า พร้อม ติดตั้งหม้อแปลงไฟฟ้า ศูนย์ พัฒนาเด็กเล็กบ้านกรูด	700,000	-	-	-	-	งานการศึกษา/ สำนักปลัด
2	แผนงานการศึกษา	ค่าครุภัณฑ์	ครุภัณฑ์สำนักงาน	- เครื่องปรับอากาศแบบ แยกส่วน ขนาด 26,000 BTU จำนวน 5 เครื่อง (สำหรับห้องเรียน 5 ห้อง) - เครื่องปรับอากาศแบบ แยกส่วน ขนาด 32,000 BTU จำนวน 3 เครื่อง (สำหรับห้องโถงใหญ่ 1 ห้อง)	500,000	-	-	-	-	งานการศึกษา/ สำนักปลัด
3	แผนงานการศึกษา	ค่าครุภัณฑ์	ครุภัณฑ์ไฟฟ้าและ วิทยุ	โทรทัศน์แอล อีดี (LED TV)แบบSmart TV ขนาด 50 นิ้ว จำนวน 3เครื่อง	-	50,000	-	-	-	งานการศึกษา/ สำนักปลัด

ที่	แผนงาน	หมวด	ประเภท	เป้าหมาย (ผลผลิตของครุภัณฑ์)	งบประมาณ					หน่วยงาน รับผิดชอบหลัก
					2566 (บาท)	2567 (บาท)	2568 (บาท)	2569 (บาท)	2570 (บาท)	
4	แผนงานสาธารณสุข	ค่าครุภัณฑ์	ครุภัณฑ์ การแพทย์	เครื่องวัดความดันโลหิต จำนวน 2 เครื่อง	-	4,000	-	-	-	งานสาธารณสุข และสิ่งแวดล้อม/ สำนักปลัดฯ
5	แผนงานสาธารณสุข	ค่าครุภัณฑ์	ครุภัณฑ์ การแพทย์	เครื่องวัดชีพจรในเลือด		15,000				งานสาธารณสุข และสิ่งแวดล้อม/ สำนักปลัดฯ
6	แผนงานสาธารณสุข	ค่าครุภัณฑ์	ครุภัณฑ์ การแพทย์	เครื่องวัดไข้อินฟาเรด จำนวน 2 ชุด		4,000				งานสาธารณสุข และสิ่งแวดล้อม/ สำนักปลัดฯ
7	แผนงานสาธารณสุข	ค่าครุภัณฑ์	ครุภัณฑ์ การแพทย์	แผ่นกระดาระรองหลังชนิด ยาว(long Spinal Board) สำหรับเคลื่อนย้ายผู้ป่วย/ ผู้บาดเจ็บ มาตรฐาน ISO จำนวน 2 ชุด		30,000				งานสาธารณสุข และสิ่งแวดล้อม/ สำนักปลัดฯ
8	แผนงานการรักษา ความสงบภายใน	ค่าครุภัณฑ์	ครุภัณฑ์เครื่อง ดับเพลิง	เครื่องช่วยหายใจชนิดอัด อากาศแบบสะพายหลัง พร้อมอุปกรณ์	200,000					งานป้องกันและ บรรเทาสาธารณ ภัย/สำนักปลัดฯ

ที่	แผนงาน	หมวด	ประเภท	เป้าหมาย (ผลผลิตของครุภัณฑ์)	งบประมาณ					หน่วยงาน รับผิดชอบหลัก
					2566 (บาท)	2567 (บาท)	2568 (บาท)	2569 (บาท)	2570 (บาท)	
9	แผนงานการรักษา ความสงบภายใน	ค่าครุภัณฑ์	ครุภัณฑ์ไฟฟ้า และวิทยุ	เครื่องรับส่งวิทยุ ชนิดมือถือ			120,000			งานป้องกันและ บรรเทาสาธารณ ภัย/สำนักปลัดฯ
10	แผนงานสาธารณสุข	ค่าครุภัณฑ์	ครุภัณฑ์ ยานพาหนะ และขนส่ง	รถพยาบาล (รถตู้)					2,500,000	งานสาธารณสุข และสิ่งแวดล้อม/ สำนักปลัดฯ

ส่วนที่ 4 การติดตามและประเมินผลแผน

การติดตามและประเมินผล

การติดตามและประเมินผล (Monitoring Evaluation) เป็นคำที่ใช้ควบคู่กับการติดตามและประเมินผล ช่วยให้ผู้บริหารทราบว่าการทำงานเป็นไปตามแผนหรือไม่มีความก้าวหน้ามีปัญหาอุปสรรคหรือไม่ เจ้าหน้าที่ผู้ปฏิบัติจะได้แก้ไขปัญหาล่วงหน้าและป้องกันปัญหาที่จะเกิดขึ้นต่อไป

การบริหารที่ประสบความสำเร็จส่วนหนึ่งนำมาจาก “นวัตกรรม” (Innovation) และกระบวนการบริหารใหม่ๆที่มีประสิทธิภาพเพื่อนำองค์กรไปสู่เป้าหมายที่กำหนด การติดตามความก้าวหน้าในหน้าที่การปฏิบัติงานและประเมินผลความสำเร็จของงาน อันจะนำไปสู่การปรับปรุงแก้ไขปัญหาร่วมกันให้บรรลุเป้าหมาย จึงต้องมีการติดตามและประเมินผล เพื่อให้ทราบประสิทธิภาพและประสิทธิผลการดำเนินงานขององค์กรว่าอยู่ในระดับใด เหมาะสมหรือสอดคล้องกับสถานการณ์ปัจจุบันหรือไม่

4.1 การติดตามและประเมินผลยุทธศาสตร์

ในการจัดทำแผนพัฒนาท้องถิ่นนั้น จะต้องมีการติดตามและประเมินผลแผนพัฒนา โดยจะต้องติดตามและประเมินยุทธศาสตร์ ตามระเบียบกระทรวงมหาดไทย ว่าด้วยการจัดทำแผนขององค์กรปกครองส่วนท้องถิ่น พ.ศ. 2548 และเพิ่มเติมถึง (ฉบับที่ 3) พ.ศ. 2561 ในการประเมินแผนนั้นจะต้องดำเนินการประเมินคุณภาพของแผนยุทธศาสตร์การพัฒนาตามแนวทางการติดตามและประเมินผลยุทธศาสตร์ เพื่อสอดคล้องแผนพัฒนาท้องถิ่นสี่ปีขององค์กรปกครองส่วนท้องถิ่น แจกตามหนังสือกระทรวงมหาดไทย ที่ มท 0810.3 /ว 2931 ลงวันที่ 15 พฤษภาคม 2562 เรื่อง ชักซ้อมแนวทางการทบทวนแผนพัฒนาท้องถิ่น(พ.ศ. 2561-2565) ขององค์กรปกครองส่วนท้องถิ่น ซึ่งกระบวนการมี 3 ส่วน คือ การวางแผน (Planing) การนำแผนไปปฏิบัติ(Implementation) และการติดตามประเมินผล (Monitoring Evaluation) สามารถดำเนินการดังนี้

1) ติดตามและประเมินผลกระบวนการ(Process) ตามกระบวนการดำเนินการว่าเป็นไปตามขั้นตอนที่กำหนดไว้ตามระเบียบกระทรวงมหาดไทย ว่าด้วยการจัดทำแผนขององค์กรปกครองส่วนท้องถิ่น พ.ศ. 2548 และเพิ่มเติมถึง (ฉบับที่ 3) พ.ศ. 2561 และตามหนังสือกระทรวงมหาดไทย ที่ มท 0810.3 /ว 2931 ลงวันที่ 15 พฤษภาคม 2562 เรื่อง ชักซ้อมแนวทางการทบทวนแผนพัฒนาท้องถิ่น(พ.ศ. 2561-2565) ขององค์กรปกครองส่วนท้องถิ่น เป็นกรอบในการปฏิบัติงานติดตามและประเมินผล

2) ติดตามประเมินผลความพึงพอใจของประชาชน ต่อการดำเนินงานนโยบายของเทศบาล ตำบลกรูด เป็นการประเมินผลการดำเนินงานในแต่ละยุทธศาสตร์การพัฒนา โดยออกแบบสำรวจความพึงพอใจของประชาชน

4.2 การติดตามและประเมินผลโครงการ

การประเมินผลเพื่อให้ทราบถึงความก้าวหน้าในการดำเนินงานว่าแผนงานหรือโครงการที่ดำเนินการอยู่นั้นอยู่ในช่วงไหน ผลเป็นอย่างไร นำไปสู่ความสำเร็จตามแผนงานที่กำหนดไว้หรือไม่ มีผลสำเร็จมากน้อยเพียงใด เมื่อเปรียบเทียบกับเป้าหมาย หากมีความล่าช้ามีสาเหตุมาจากอะไรสมควรได้รับการแก้ไขด้วยวิธีใด เพื่อให้โครงการเป็นไปตามวัตถุประสงค์และเป้าหมายที่กำหนดไว้ โดยมีประเด็นในการติดตามประเมินผลคือ

- 1) การติดตามและประเมินผลการดำเนินงานโดยมีตัวชี้วัดเชิงปริมาณ คุณภาพ ความพึงพอใจ และขั้นตอนการดำเนินงานซึ่งผู้รับผิดชอบโครงการจะเป็นผู้กำกับตัวชี้วัด
- 2) การเบิกจ่ายงบประมาณตามแผนการดำเนินงานประจำปีและแผนเพิ่มเติม

วิธีการติดตามและประเมิน

1. ดำเนินการติดตามและประเมินผลแผนพัฒนาท้องถิ่น ได้แก่แผนพัฒนาท้องถิ่น(พ.ศ. 2566-2570) และแผนการดำเนินงานประจำปีงบประมาณ
2. ประเมินผลความพึงพอใจของประชาชนต่อการดำเนินงานตามยุทธศาสตร์การพัฒนา
3. ศึกษาความพึงพอใจของประชาชนต่อผลการดำเนินงานตามแผนพัฒนาท้องถิ่นในภาพรวม

4.3 สรุปผลการพัฒนาท้องถิ่น

4.3.1 การวัดผลในเชิงปริมาณและเชิงคุณภาพ

ตารางแสดง ยุทธศาสตร์การพัฒนาและจำนวนโครงการที่ปรากฏในแผนและจำนวนโครงการที่ปฏิบัติในปีงบประมาณ 2563

ยุทธศาสตร์การพัฒนา	จำนวนโครงการ		
	ปรากฏอยู่ในแผนพัฒนาท้องถิ่น	บรรจุในเทศบัญญัติ/จ่ายขาดเงินสะสม/และไม่ใช้งบประมาณ(นำไปปฏิบัติ)	คิดเป็นร้อยละของโครงการที่ปรากฏในแผนฯ
1) ยุทธศาสตร์การพัฒนาด้านการศึกษา ศาสนา วัฒนธรรมและนันทนาการ	34	27	21.09
2) ยุทธศาสตร์การพัฒนาด้านโครงสร้างพื้นฐาน	45	21	16.41
3) ยุทธศาสตร์การพัฒนาด้านสาธารณสุข คุณภาพชีวิต สังคมและชุมชน	23	22	17.19
4) ยุทธศาสตร์ด้านเศรษฐกิจ กลุ่มอาชีพและการท่องเที่ยว	3	3	2.34
5) ยุทธศาสตร์การพัฒนาด้านทรัพยากรธรรมชาติและสิ่งแวดล้อม	1	1	0.78
6) ยุทธศาสตร์ด้านการเมืองการบริหาร	22	19	14.84
รวมทั้งสิ้น	128	92	71.88

ตารางการสรุปผลการดำเนินการโครงการที่ได้รับอนุมัติงบประมาณตามยุทธศาสตร์การพัฒนาประจำปีงบประมาณ 2563

ยุทธศาสตร์	จำนวนโครงการที่กำหนดระยะเวลาการดำเนินกิจกรรมตามแผนการดำเนินงานในระหว่างวันที่ 1 ตุลาคม 2562 – 30 กันยายน 2563				
	ตามแผนดำเนินงาน/และไม่ใช้งบประมาณ	ดำเนินการแล้วเสร็จ	กำลังดำเนินการ	ไม่ดำเนินการ	หมายเหตุ
1. ด้านการพัฒนาด้านการศึกษา ศาสนา วัฒนธรรม และ นันทนาการ	27	21	0	6	ไม่เบิกงบ 4 โครงการ
2. ด้านพัฒนาโครงสร้างพื้นฐาน	21	10	10	1	
3. ด้านสาธารณสุข คุณภาพชีวิต สังคมและชุมชน	22	13	0	9	ไม่เบิกงบ 1 โครงการ
4. ด้านเศรษฐกิจ กลุ่มอาชีพ การท่องเที่ยว	3	0	0	3	
5. ด้านทรัพยากรธรรมชาติและสิ่งแวดล้อม	1	1	0	0	
6. ด้านการเมืองการบริหาร	19	15	0	3	ไม่เบิกงบ 6 โครงการ
รวม	92	60	10	22	

ที่มา : แผนดำเนินงานประจำปีงบประมาณ 2563 และที่เพิ่มเติม

(1) การวัดผลในเชิงปริมาณ

ตามที่เทศบาลได้ดำเนินการจัดทำแผนพัฒนาขึ้นมาเพื่อใช้เป็นเครื่องมือในการพัฒนาเทศบาลให้บรรลุเป้าหมายที่วางไว้ เกิดประสิทธิภาพประสิทธิผลสูงสุดในการแก้ไขปัญหาให้กับประชาชน ในการจัดทำแผนพัฒนานั้นจะต้องมีการติดตามและประเมินแผนพัฒนา ตามระเบียบกระทรวงมหาดไทย ว่าด้วยการจัดทำแผนขององค์กรปกครองส่วนท้องถิ่น พ.ศ.2548 แก้ไขเพิ่มเติมถึง(ฉบับที่ 3) พ.ศ. 2561 โดยคณะกรรมการติดตามและประเมินแผนพัฒนาเป็นผู้ดำเนินการติดตามและประเมินผลแผนพัฒนา ซึ่งคณะกรรมการจะต้องดำเนินการกำหนดแนวทาง วิธีการในการติดตามและประเมินผลแผนพัฒนาดำเนินการติดตามและประเมินผลแผนพัฒนา รายงานผลและเสนอความเห็นซึ่งได้จากการติดตามและประเมินผลแผนพัฒนาต่อผู้บริหารท้องถิ่น เพื่อให้ผู้บริหารท้องถิ่นเสนอต่อสภาท้องถิ่น และคณะกรรมการพัฒนาท้องถิ่น พร้อมทั้งประกาศผลการติดตามและประเมินผลแผนพัฒนาให้ประชาชนในท้องถิ่นทราบในที่เปิดเผยภายในสิบห้าวันนับแต่วันรายงานผลและเสนอความเห็นดังกล่าวและต้องปิดประกาศไว้เป็นระยะเวลาไม่น้อยกว่าสามสิบวันโดยอย่างน้อยปีละหนึ่งครั้งภายในเดือนธันวาคมของทุกปี

การติดตามและประเมินผลด้วยระบบ e-plan (www.dla.go.th)

(2) การวัดผลในเชิงคุณภาพ

การจัดผลเชิงคุณภาพ เทศบาลใช้แบบติดตามตามที่เทศบาลกำหนดภายใต้กรอบหนังสือกระทรวงมหาดไทย ที่ มท 0810.3 /ว 2931 ลงวันที่ 15 พฤษภาคม 2562 ตามระเบียบกระทรวงมหาดไทย ว่าด้วยการจัดทำแผนขององค์กรปกครองส่วนท้องถิ่น พ.ศ. 2548 แก้ไขเพิ่มเติมถึง (ฉบับที่ 3) พ.ศ. 2561

4.4. ข้อเสนอแนะในการจัดทำแผนพัฒนาท้องถิ่นในอนาคต

4.4.1 ผลกระทบนำไปสู่ออนาคต

- 1) ปัญหาโครงสร้างพื้นฐาน โครงการก่อสร้างขนาดใหญ่ เช่น การก่อสร้างถนนที่ต้องใช้งบประมาณเกินศักยภาพของเทศบาลตำบลกรุต้องก่อสร้างให้ได้มาตรฐานและคุ้มค่างบประมาณ และมีคุณภาพสามารถใช้งานได้เหมาะสม
- 2) การส่งเสริมคุณภาพชีวิตของประชาชนสามารถพัฒนาหรือแก้ไข ปรับปรุงได้ โดยการจัดหางบประมาณให้สามารถตอบสนองต่อความต้องการของประชาชน และในส่วน ofพื้นที่เขตติดต่อตำบลข้างเคียง หรือโครงการที่เกินศักยภาพ จะนำแนวทางการจัดทำแผนเขตติดต่อกับตำบลข้างเคียงและประสานแผนพัฒนาร่วมกับส่วนราชการหรือองค์กรปกครองส่วนท้องถิ่นอื่นเพื่อบูรณาการแผนร่วมกันและเพื่อดำเนินการของบสนับสนุนจากหน่วยงานที่เกี่ยวข้อง
- 3) การจัดสรรงบประมาณให้แต่ละหมู่บ้านของเทศบาลตำบลกรุ ต้องพิจารณาความเหมาะสมของงบประมาณศักยภาพขององค์กรด้านรายได้ที่ได้รับในแต่ละปี ประโยชน์ที่ประชาชนได้รับของแต่ละหมู่บ้านในภาพรวม ซึ่งควรต้องให้ความรู้กับประชาชน และหมู่บ้าน เพื่อจะได้มีความเข้าใจในการจัดทำแผนพัฒนาท้องถิ่น การมีส่วนร่วมในการพัฒนาท้องถิ่นและการของบประมาณหมู่บ้าน โดยประชาชนและทางหมู่บ้านจะต้องให้ความร่วมมือด้วย
- 4) ในการจัดทำแผนพัฒนาท้องถิ่น ควรจะต้องมีการศึกษาวิเคราะห์ข้อมูลให้รอบด้านและเป็นปัจจุบันเพื่อให้การวางแผนพัฒนาเท่าทันต่อการเปลี่ยนแปลงและสามารถนำแผนพัฒนาท้องถิ่นไปใช้แก้ไขปัญหาความเดือดร้อนของประชาชนได้ตรงจุดมากที่สุด และควรมีการวางแผนเพื่อเตรียมความพร้อมรับกับสังคมเพื่อก้าวไปสู่โลกใหม่โลกของการเปลี่ยนแปลงเพื่อฉายภาพของสภาพแวดล้อมใหม่ที่เราต้องเผชิญหน้าซึ่งเป็นที่ทั้งความท้าทายและโอกาสสำหรับเทศบาลตำบลกรุ จะเปิดโลกทัศน์การพัฒนาท้องถิ่นได้เป็นอย่างดี

4.4.2 ข้อสังเกต ข้อเสนอแนะ ผลจากการพัฒนา

ข้อสังเกต

คณะกรรมการติดตามและประเมินผลแผนพัฒนาเทศบาลตำบลกรุ มีข้อสังเกตว่าโครงการไม่ใช้งบประมาณตามยุทธศาสตร์ที่ 6 จำนวน 6 โครงการเป็นโครงการที่ดี ประกอบด้วยโครงการยกย่องพนักงานเทศบาลและพนักงานจ้าง โครงการปกป้องสถาบันของชาติ โครงการสานสัมพันธ์สร้างสรรค์ทีมงานในองค์กร โครงการปลูกผักสวนครัวรั้วกินได้ โครงการจัดทำรายการควบคุมภายใน โครงการเทศบาลพบประชาชน เป็นต้น จะต้องสนับสนุน ส่งเสริม ดำเนินการอย่างต่อเนื่อง

- 1) การกำหนดยุทธศาสตร์ของเทศบาลตำบลกรูด มีจำนวนโครงการแต่ละยุทธศาสตร์มากเกินไป ความจำเป็น จำแนกย่อยรายละเอียดทำให้วัดผลประเมินได้ยาก
- 2) ควรกำหนดยุทธศาสตร์โดยแบ่งเป็นกลุ่มภารกิจ/แผนงานให้ชัดเจน เพื่อจัดกลุ่มโครงการที่ตอบสนองยุทธศาสตร์ให้สามารถจำแนกรายละเอียด ได้ง่าย เพื่อสะดวกในการติดตามและประเมินผลให้บรรลุวัตถุประสงค์
- 3) การกำหนดเป้าหมาย(ผลผลิตของโครงการ) ควรกำหนดให้ชัดเจน ตรงประเด็นส่วนจะมีข้อรายละเอียดปลีกย่อย หลายกิจกรรมที่เกิดจากเป้าหมายนั้น ก็สามารถดำเนินการได้ในรายละเอียดของโครงการไม่ควรกำหนดเป็นตัวเลข เช่น หนึ่งครั้ง หนึ่งแห่ง ทุกครั้ง ทุกแห่ง ในลักษณะกว้างๆ เกินไป จนไม่สามารถแสดงให้เห็นถึงการกำหนดคุณค่าของการพัฒนาท้องถิ่น

ข้อเสนอแนะ

- 1) โครงการก่อสร้างถนนและปรับปรุงซ่อมแซมถนนที่ชำรุด เส้นทางคมนาคมให้ได้มาตรฐาน ประชาชนได้ใช้ประโยชน์ได้รับความสะดวก ให้ดำเนินการอย่างเร่งด่วนทั่วถึงและครอบคลุมทุกหมู่บ้าน ถนนหลายสายยังไม่ได้ปรับปรุงให้ดีทำให้เกิดอุบัติเหตุ เวลาฝนตกมีน้ำท่วมขังระบายน้ำไม่ทัน เกิดการกัดเซาะ จนบางแห่งมีดินโคลนไหล
- 2) การขยายเขตไฟฟ้ามีครบทุกหมู่บ้านแต่ไฟฟ้ายังไม่ครบทุกครัวเรือนโดยเฉพาะครัวเรือนที่สร้างใหม่ที่เกิดขึ้นริมถนนที่บุกเบิก และการขยายเขตไฟฟ้าสาธารณะให้ครอบคลุมทุกพื้นที่ทั้งตำบล เพื่อป้องกันอุบัติเหตุและภัยจากอาชญากรรม
- 3) การจัดการขยะที่ตกค้างตามหมู่บ้านให้ทันเวลาเนื่องจากสร้างปัญหาสิ่งแวดล้อม
- 4) การจัดทำแผนพัฒนาท้องถิ่นหรือเพิ่มเติมหรือเปลี่ยนแปลงแผนพัฒนาท้องถิ่นควรมีการสืบค้นข้อมูลพื้นฐานเชิงประจักษ์ โดยการศึกษาวิเคราะห์และรวบรวมข้อมูลพื้นฐานที่เป็นปัจจุบันอย่างรอบด้าน และข้อมูลของพื้นที่ตำบลใกล้เคียงเป็นข้อมูลเปรียบเทียบให้เกิดความเชื่อมโยงการบูรณาการของแผนพัฒนาในระดับและหน่วยงานต่างๆ เพื่อให้เป็นแผนพัฒนาท้องถิ่นที่สมบูรณ์มีความเป็นไปได้ เกิดความเชื่อมั่น เพื่อให้สามารถแก้ปัญหาความจริงและความเดือดร้อนของประชาชนจริงๆ
- 5) ควรมีโครงการกิจกรรมส่งเสริมการจัดเก็บรายได้เข้าเทศบาลตำบลกรูด ให้มากขึ้นเพื่อให้เทศบาลมีรายได้จากการจัดเก็บเองมาพัฒนาตำบลให้เจริญมากขึ้น เช่น การใช้ข้อมูลฐานภาษี แผนที่ภาษีต้องสามารถนำมาใช้ได้จริงอย่างมีประสิทธิภาพ การลงสำรวจข้อมูลอาคารป้าย สถานที่ประกอบการที่มีการเปลี่ยนแปลงทุกปี เพื่อจะได้จัดทำข้อมูลให้เป็นปัจจุบันและจัดเก็บรายได้เพิ่มมากขึ้น
- 6) ในทางปฏิบัติ ควรมีแผนที่นำทาง (Road Map) เพื่อกำหนดทิศทางการพัฒนาอย่างชัดเจนมากยิ่งขึ้น
- 7) การพัฒนาตามยุทธศาสตร์ต้องสอดคล้องกับยุทธศาสตร์ชาติ 20 ปี แผนพัฒนาเศรษฐกิจและสังคมแห่งชาติ ยุทธศาสตร์จังหวัด ยุทธศาสตร์ขององค์กรปกครองส่วนท้องถิ่นในเขตจังหวัด ซึ่งสภาพแวดล้อมทำให้ยุทธศาสตร์ต้องเปลี่ยนแปลงไป ระบบการจัดสรรงบประมาณที่จะสอดคล้องระหว่างการจัดงบประมาณในแผนพัฒนาและการอนุมัติงบประมาณ และต้องมีการบูรณาการทุกภาคส่วนอย่างแท้จริง ก็จะได้การพัฒนาอย่างเป็นระบบและยั่งยืน ซึ่งจะก่อให้เกิดประโยชน์แก่ตำบลกรูดโดยส่วนรวม

ผลสรุปการพัฒนาภาพรวม

ในช่วงระยะเวลา 1 ปีงบประมาณ เดือนตุลาคม 2562 - กันยายน 2563 เทศบาลตำบลกรูดได้ดำเนินการตามแผนพัฒนาท้องถิ่น ซึ่งมีเป้าหมายของการพัฒนา 6 ด้านตามยุทธศาสตร์การพัฒนา ปรากฏผลการดำเนินการเป็นที่น่าพึงพอใจ แม้ว่าจะอยู่ในช่วงภัยพิบัติโรคระบาดโควิด 19 ตั้งแต่เดือนธันวาคม 2562 เป็นต้นมาทำให้การพัฒนาตามแผนพัฒนาที่ตั้งไว้ต้องคลาดเคลื่อนและชะลอการดำเนินการไประยะหนึ่ง ประกอบงบประมาณที่ได้รับการอุดหนุนจากรัฐไม่เข้าตามเป้าหมายที่วางไว้ เนื่องจากรัฐบาลจำเป็นต้องนำงบประมาณส่วนนี้ไปป้องกันและแก้ไขปัญหาผลกระทบจากโรคระบาดดังกล่าว

แต่อย่างไรก็ตามการบริการสาธารณะให้กับประชาชนในเขตพื้นที่ประสบความสำเร็จระดับหนึ่ง เนื่องจากการจัดทำแผนพัฒนาท้องถิ่นเทศบาลตำบลกรูดได้ลงประชามติทุกหมู่บ้านได้ทราบถึงปัญหาและความต้องการของประชาชนในระดับรากหญ้า แต่ความต้องการบางครั้งทางเทศบาลตำบลกรูดไม่สามารถดำเนินการได้ทุกด้าน ตัวแปรที่สำคัญคืองบประมาณในการดำเนินการเป็นตัวขับเคลื่อนหลักต่อการพัฒนา เพื่อให้บรรลุเป้าหมายหรือแก้ไขปัญหาความเดือดร้อนได้ทันทั่วถึง ในบางครั้งจึงต้องลำดับปัญหา ความต้องการของประชาชน สำหรับบุคลากรกรรก็เป็นส่วนหนึ่งที่ขับเคลื่อนให้กลุ่มและองค์กรภายในตำบลมีความเข้มแข็งและแข็งแกร่ง ดังนั้นบุคลากรมิใช่เฉพาะจากหน่วยงานเทศบาลแต่ต้องได้มีส่วนร่วมหรือบูรณาการร่วมกันกับหน่วยงานอื่นๆที่จะขับเคลื่อนความเข้มแข็งให้ยั่งยืนและมั่นคง ต่อไปได้

